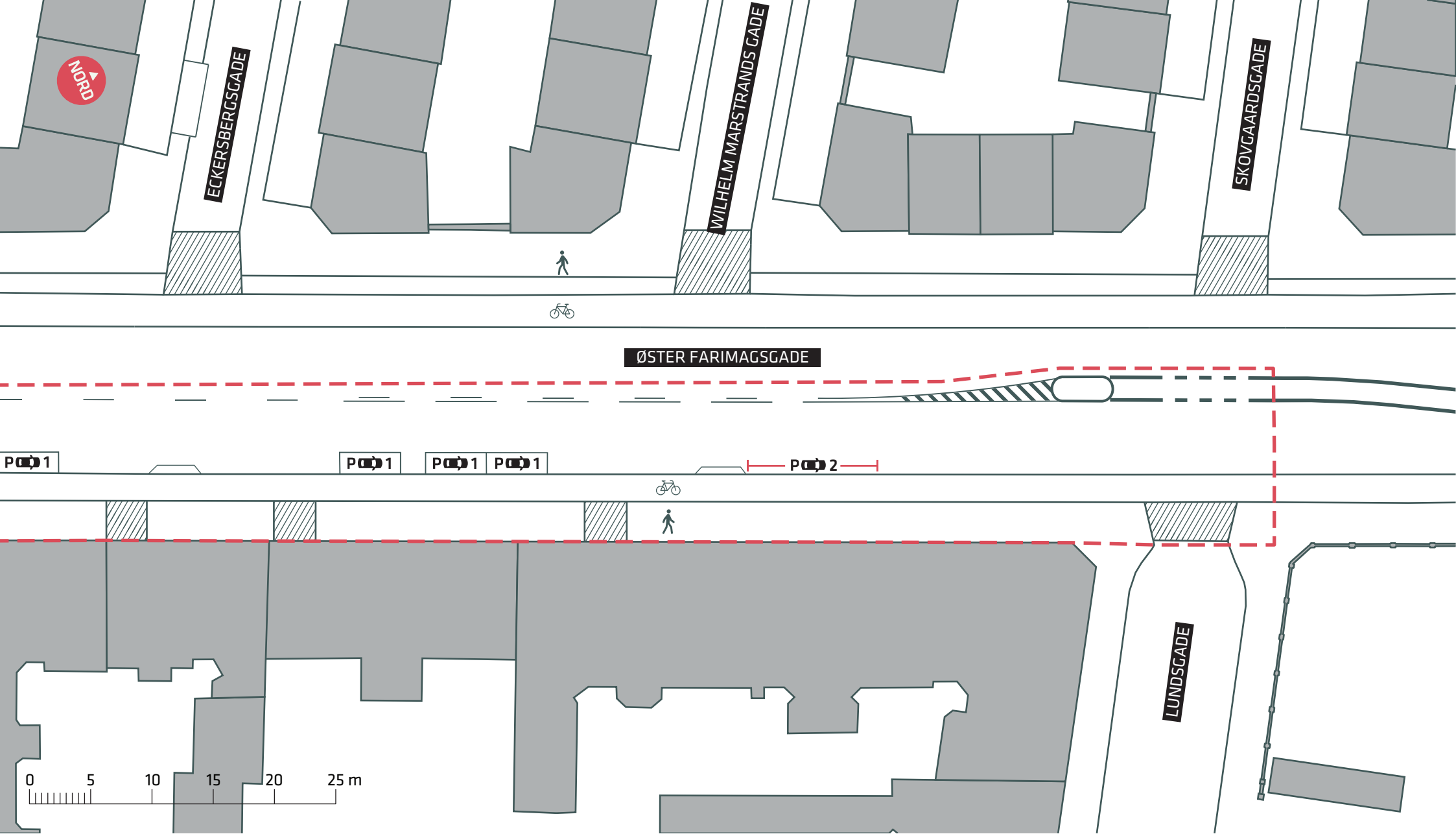


--- Anlægsområde

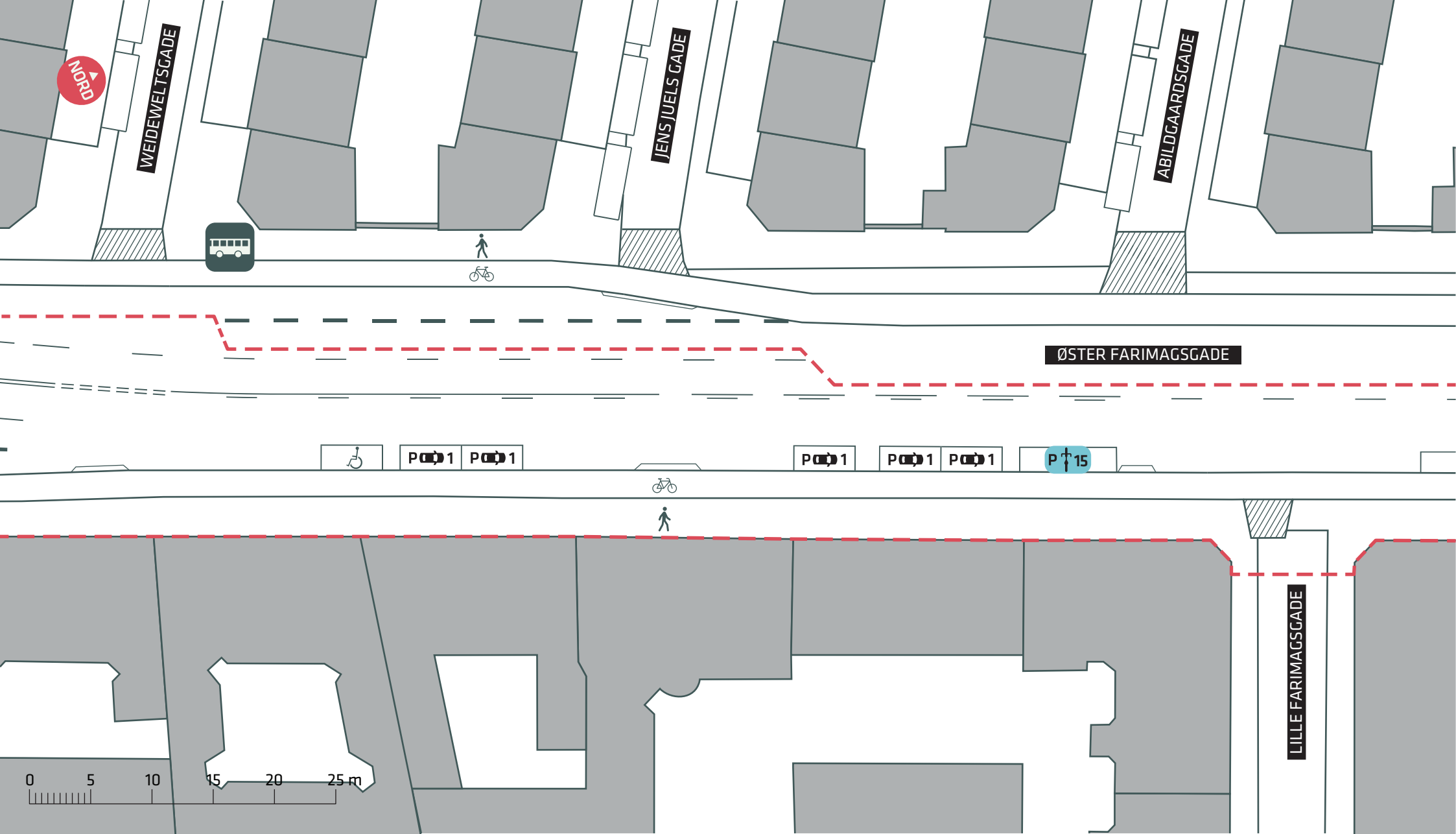




--- Anlægsområde

6 parkeringspladser (flyttes indenfor anlægsområdet)





--- Anlægsområde

5 parkeringspladser (flyttes indenfor anlægsområdet)

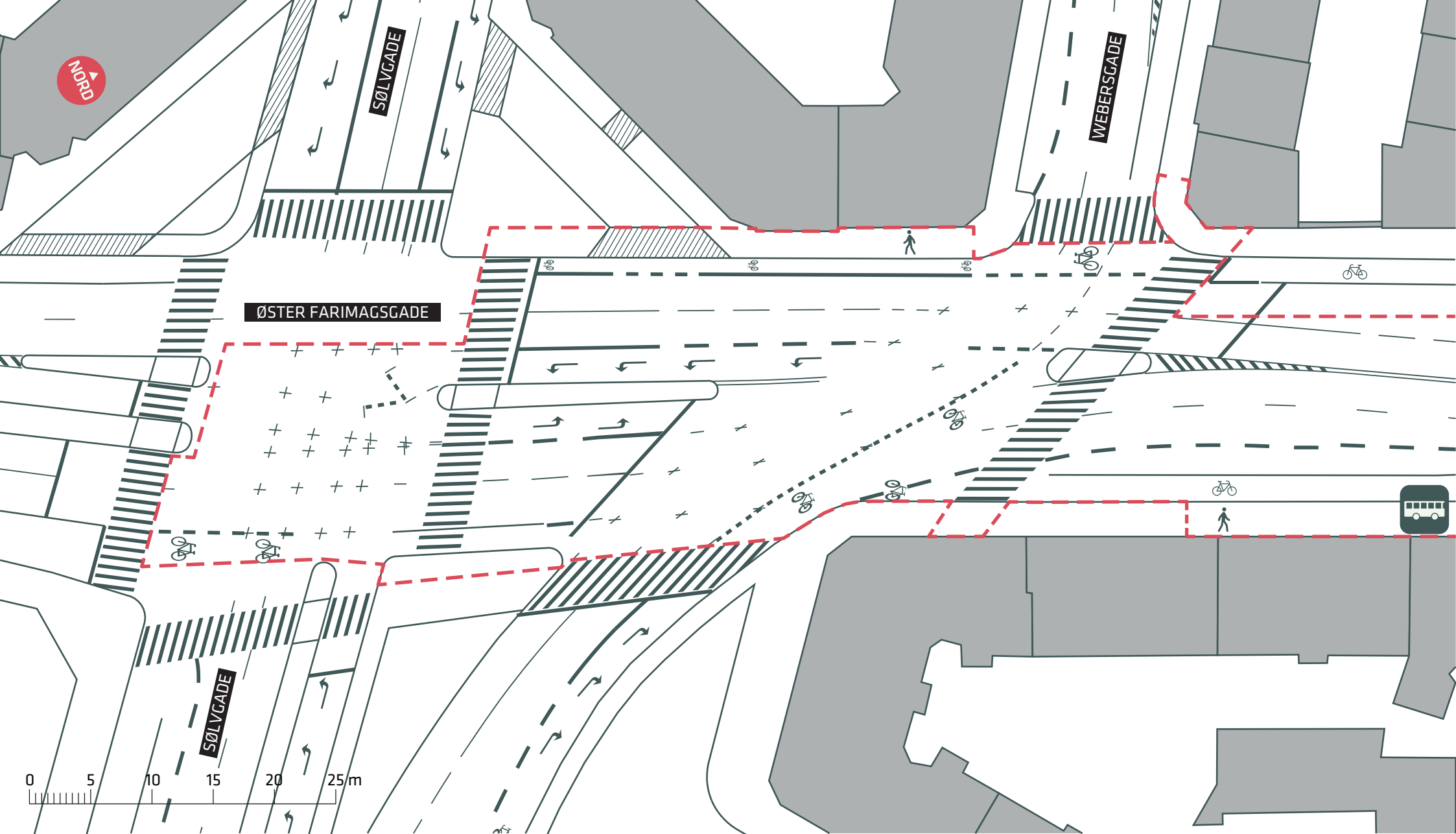
**KØBENHAVNERRUTEN**

Indre By

Eksisterende forhold

**Bilag 3C**

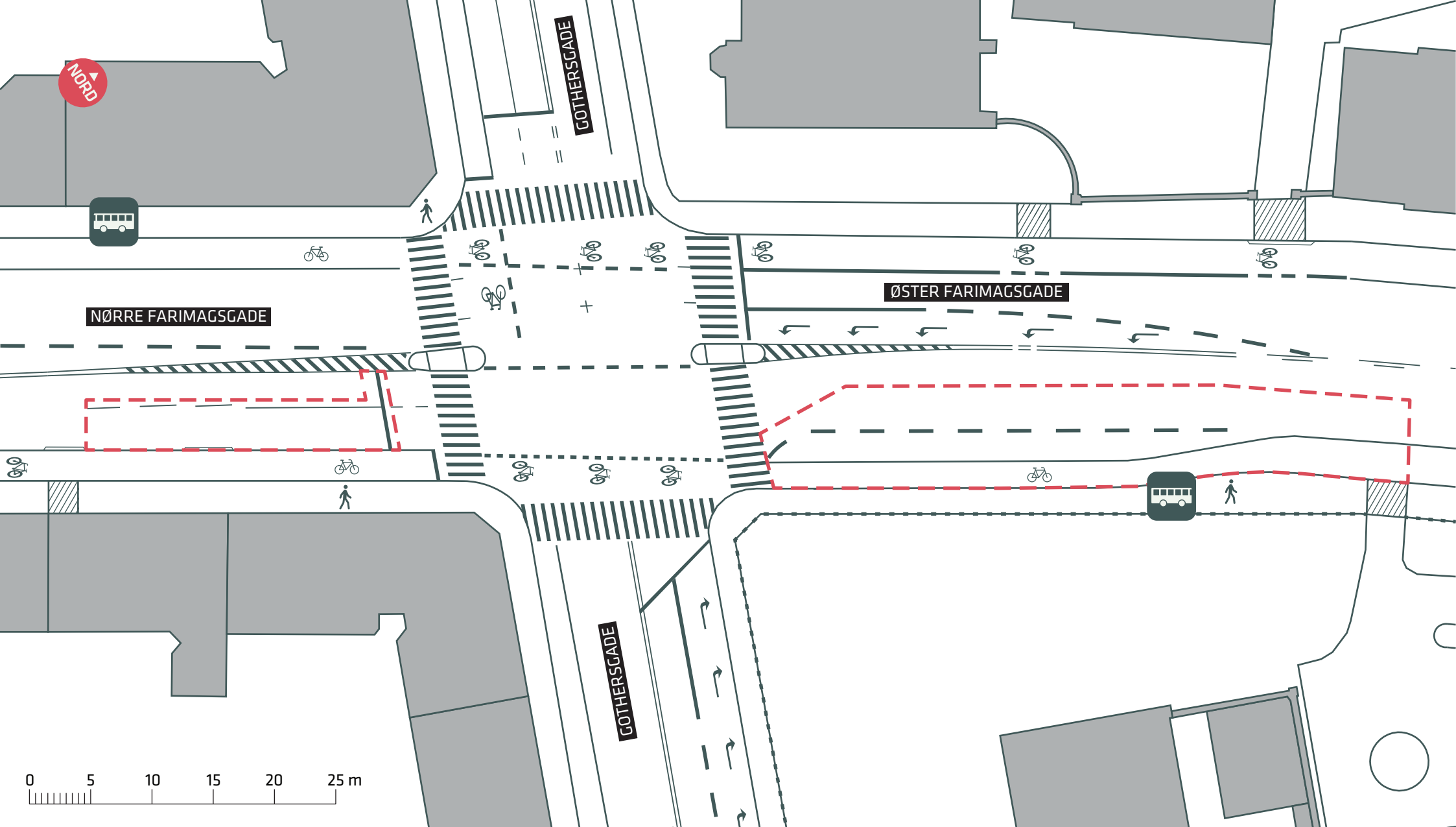




--- Anlægsområde

**KØBENHAVNERRUTEN**  
Indre By  
Eksisterende forhold  
**Bilag 3D**





--- Anlægsområde

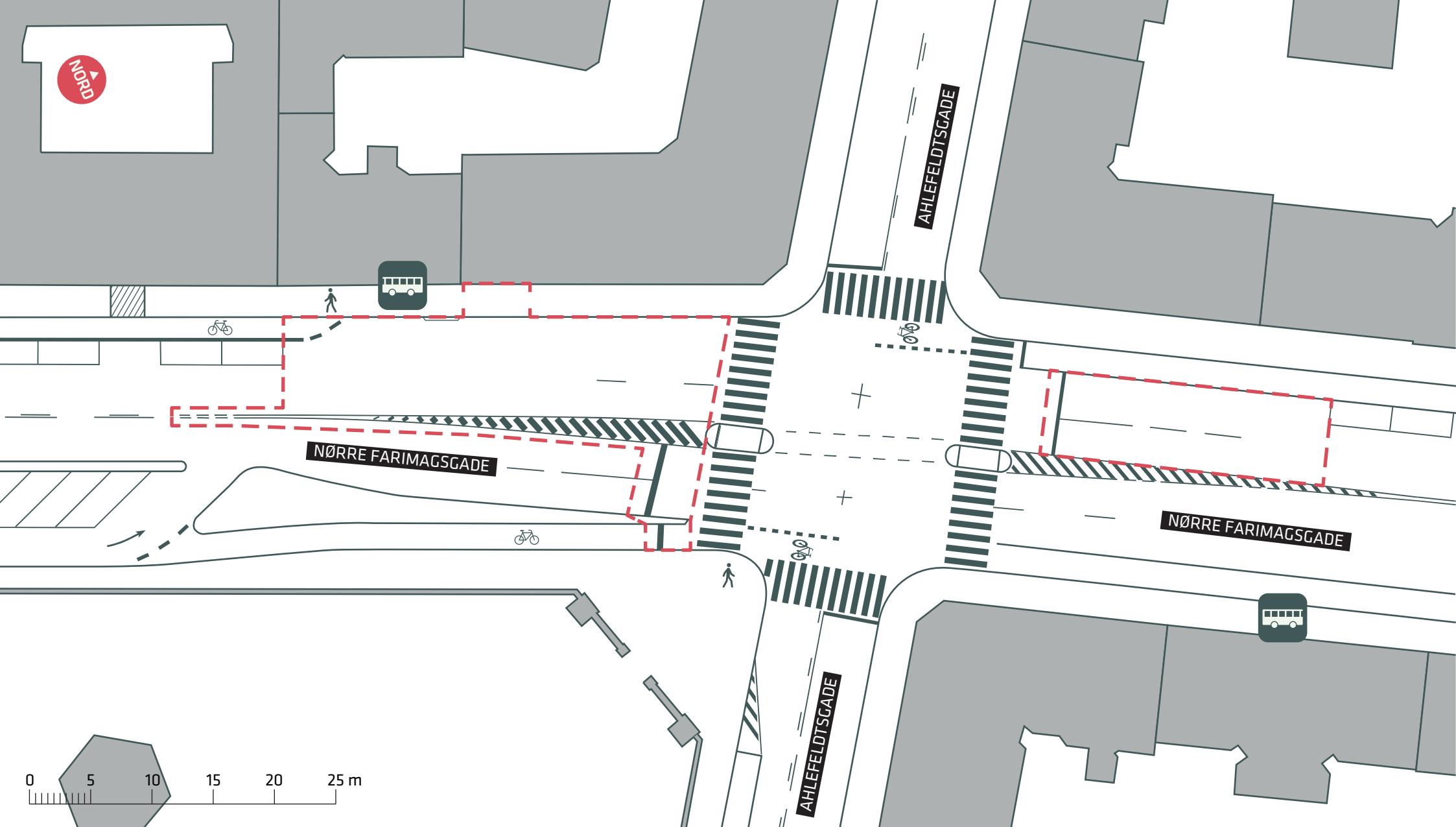
**KØBENHAVNERRUTEN**

*Indre By*

Eksisterende forhold

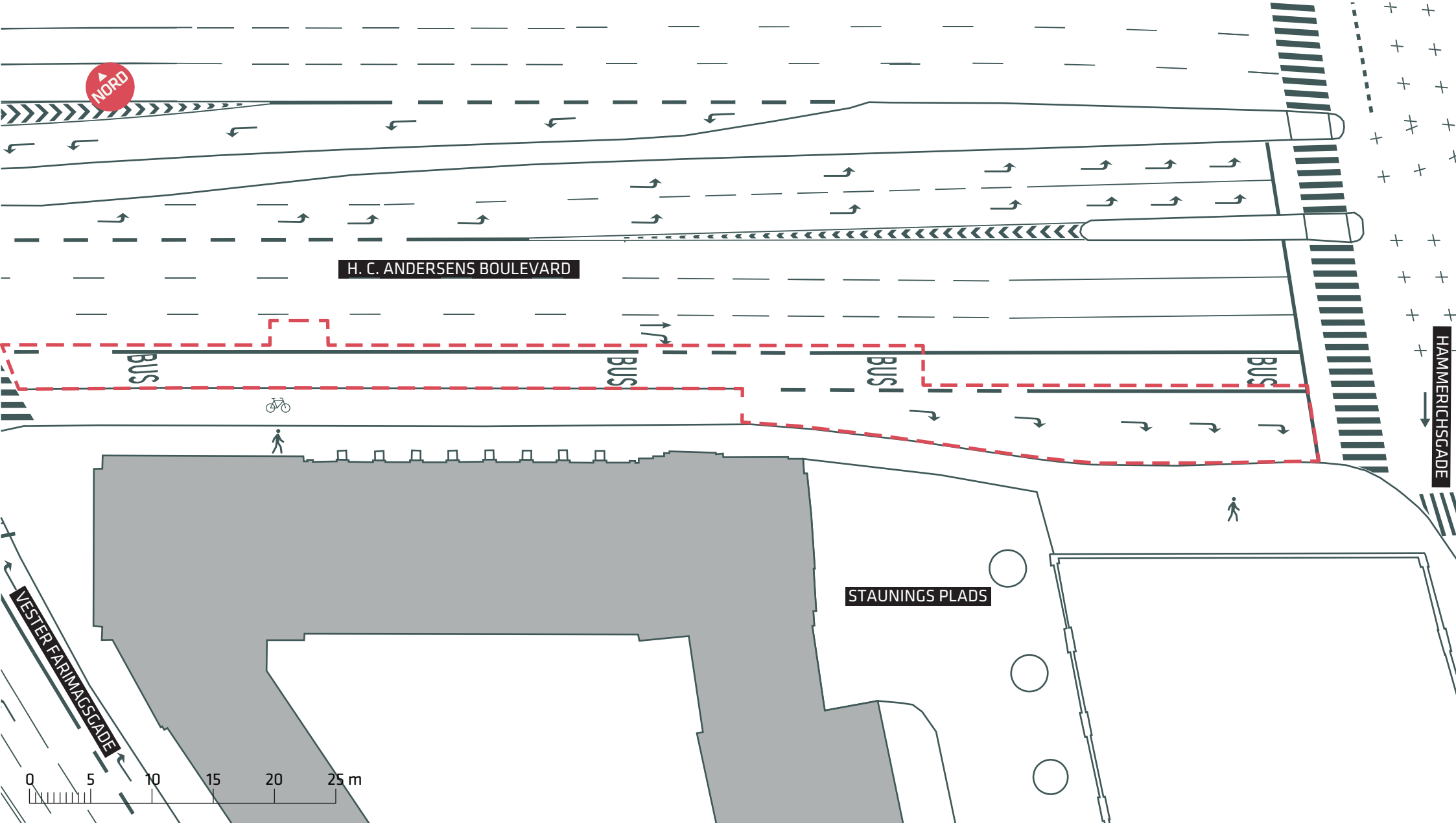
**Bilag 3E**





--- Anlægsområde

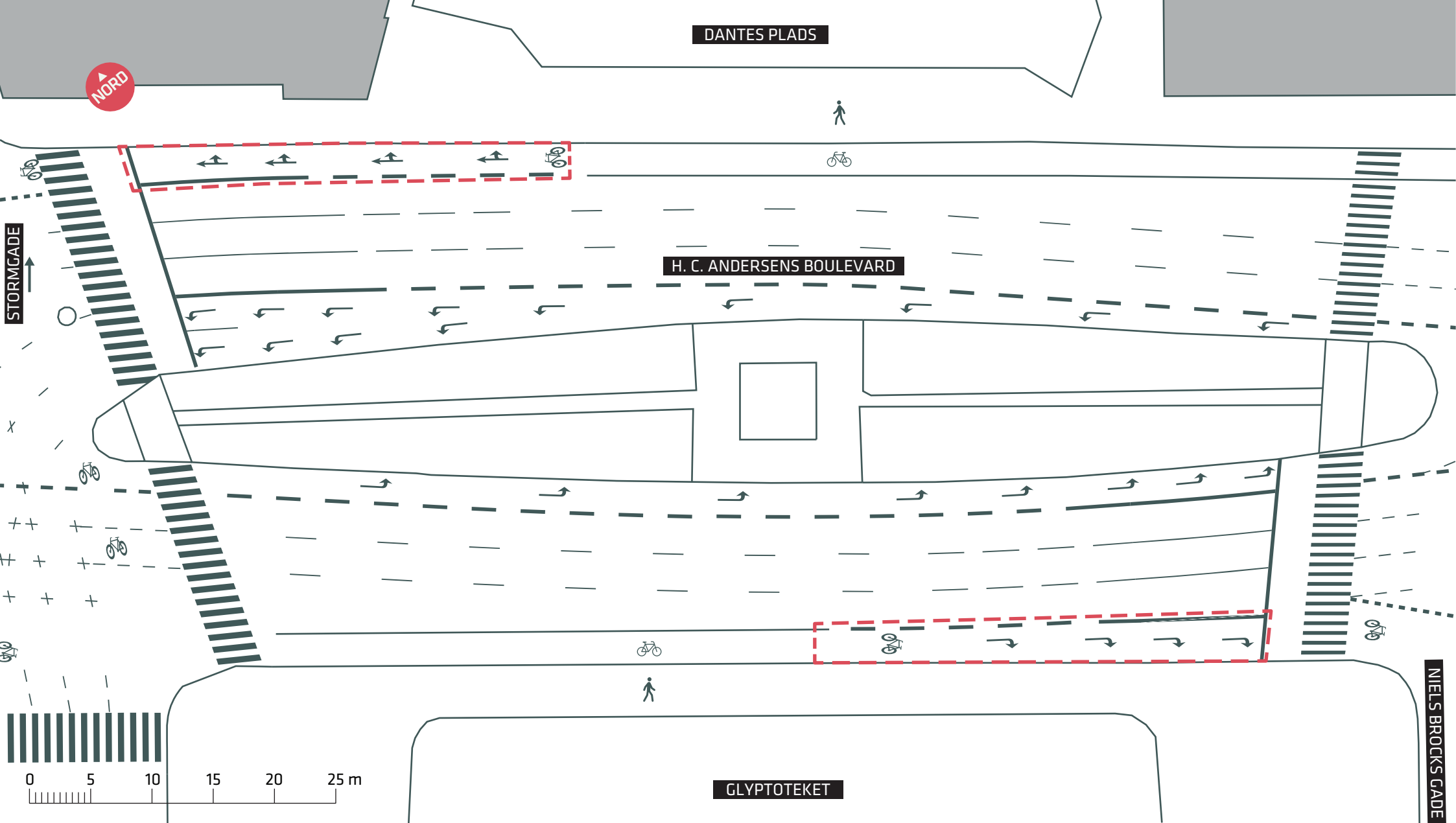




--- Anlægsområde

**KØBENHAVNERRUTEN**  
*Indre By*  
 Eksisterende forhold  
**Bilag 3G**





DANTES PLADS

STORMGADE

H. C. ANDERSENS BOULEVARD

NIELS BROCKS GADE

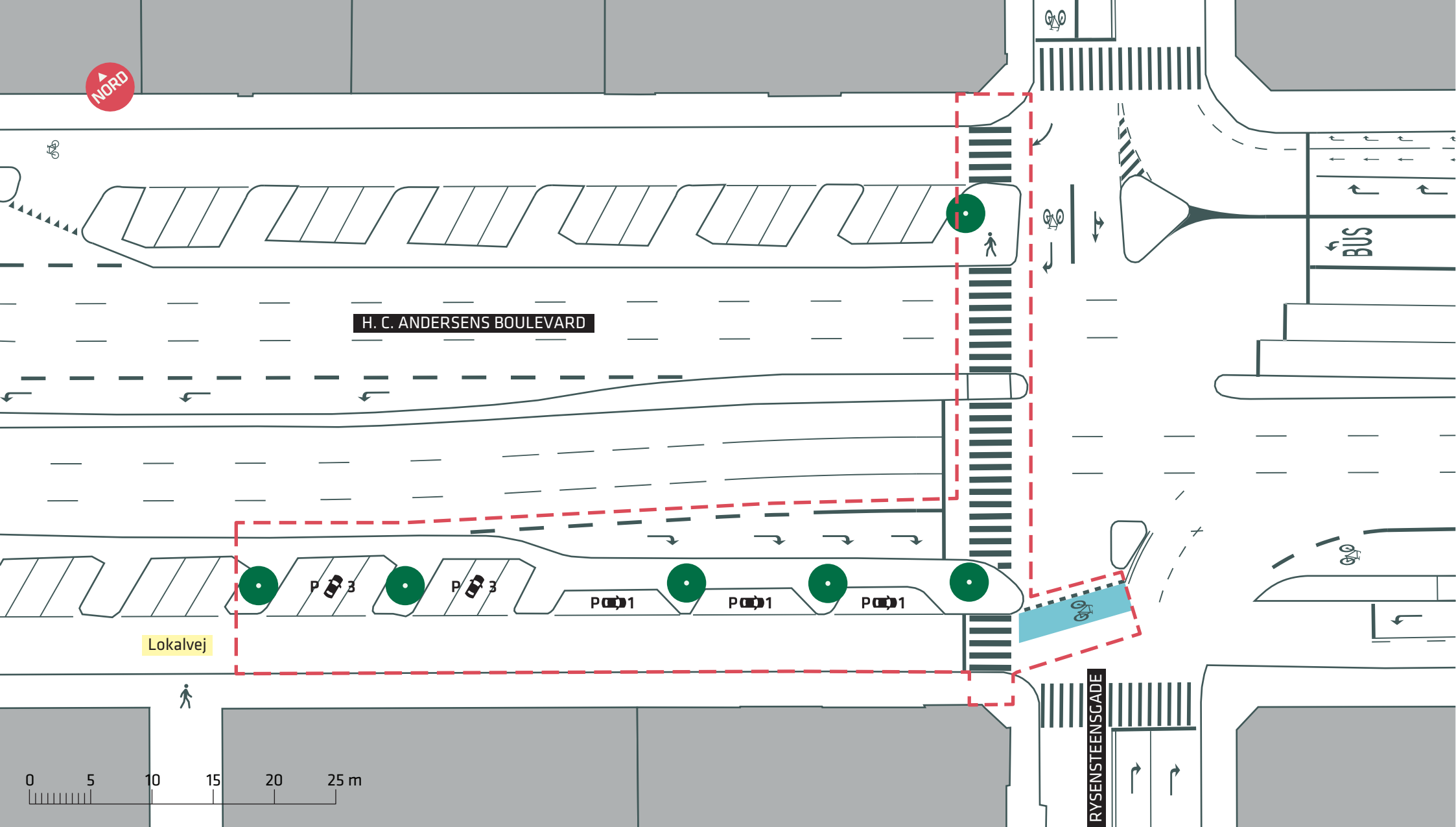
GLYPTOTEKET

--- Anlægsområde

**KØBENHAVNERRUTEN**  
*Indre By*  
 Eksisterende forhold  
**Bilag 3H**







--- Anlægsområde

● Træ (6 stk.)

9 parkeringspladser nedlægges (nedlæggelse af 6 parkeringspladser er vedtaget i cykelpakke VIII)


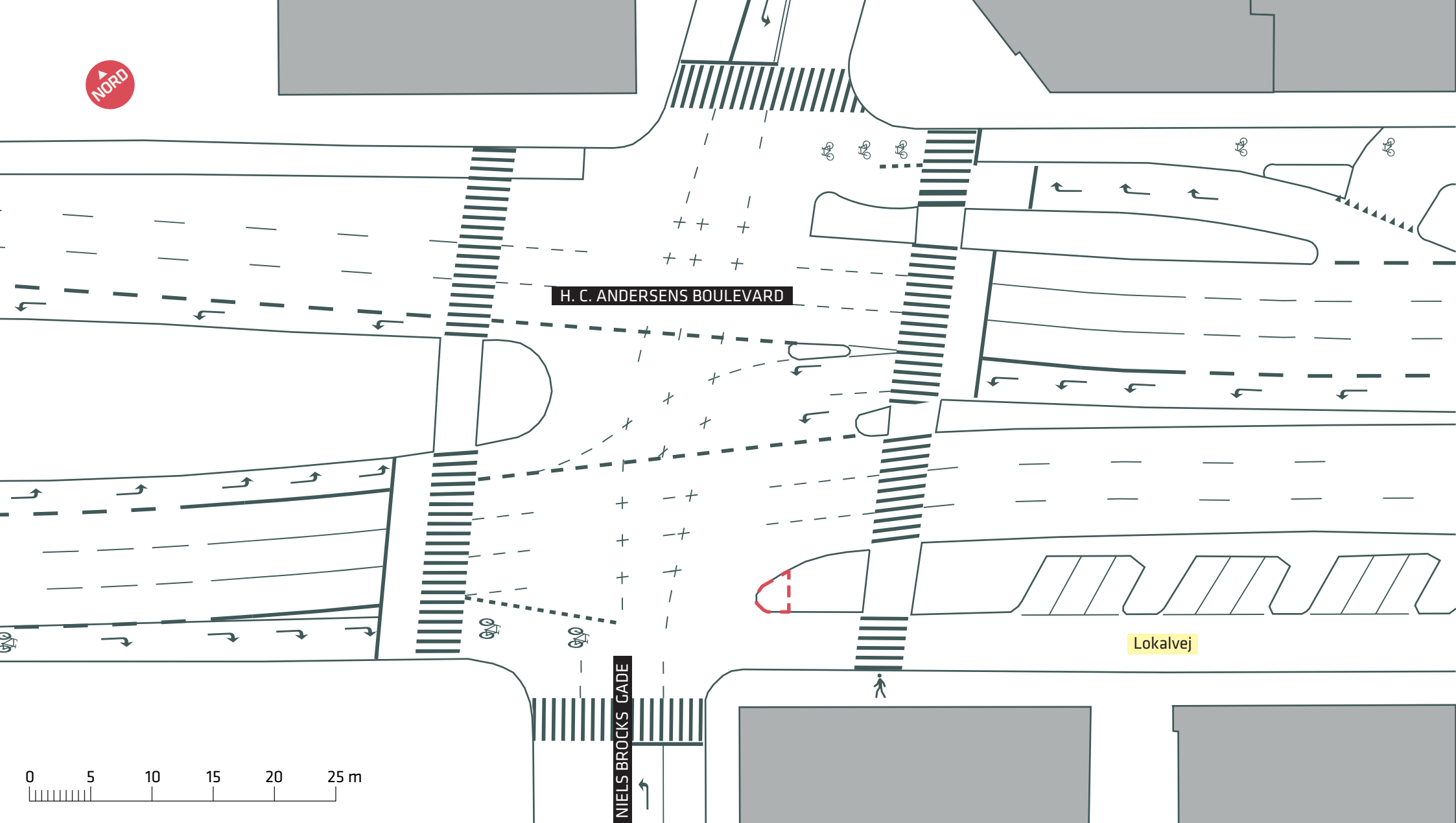
**KØBENHAVNERRUTEN**

Indre By

Eksisterende forhold

**Bilag 3J**

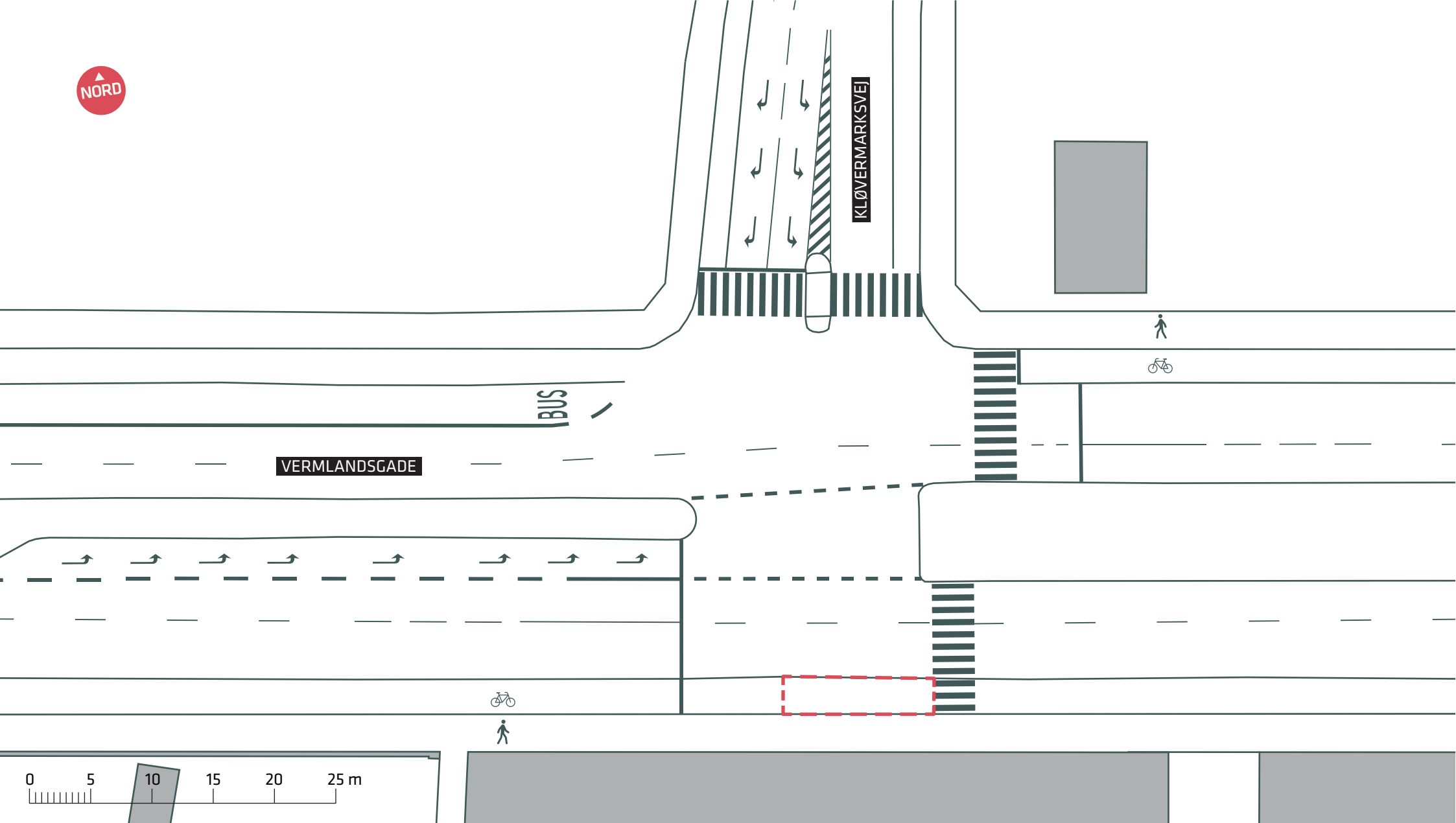




--- Anlægsområde

**KØBENHAVNERRUTEN**  
Indre By  
Eksisterende forhold  
**Bilag 3Ja**





VERMLANDSGADE

KLØVERMARKSVEJ

BUS



- - - - Anlægsområde

