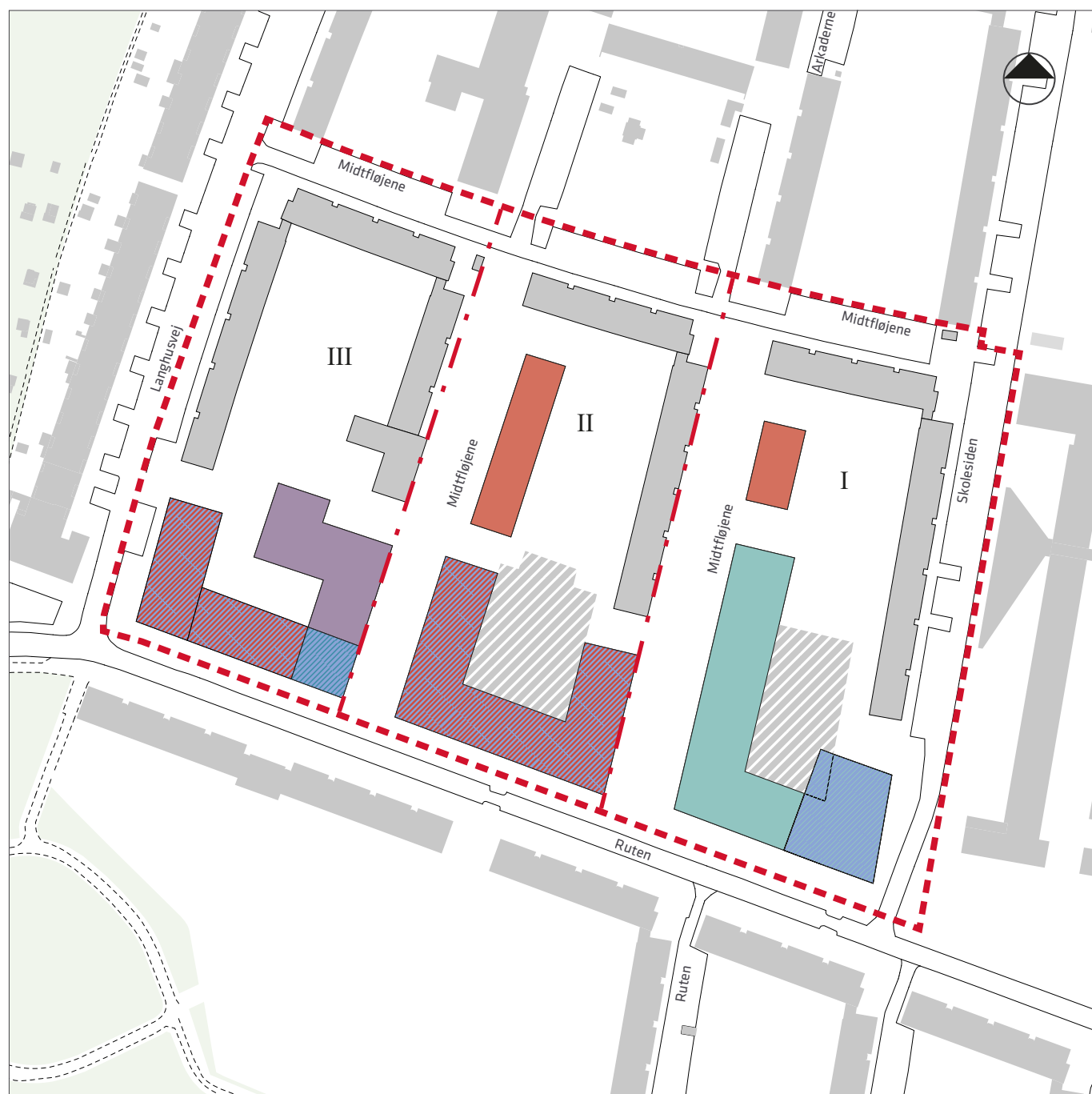


Tegning nr. 2 - Anvendelse



— — — Lokalplanens afgrænsning

- · - · - Grænse mellem underområder

I - III Underområder

■ Institution

■ Bolig

■ Plejecenter med mulighed for erhverv
m.m i stueetagen

■ Plejecenter med publikumsorienteret
erhverv i stueetagen

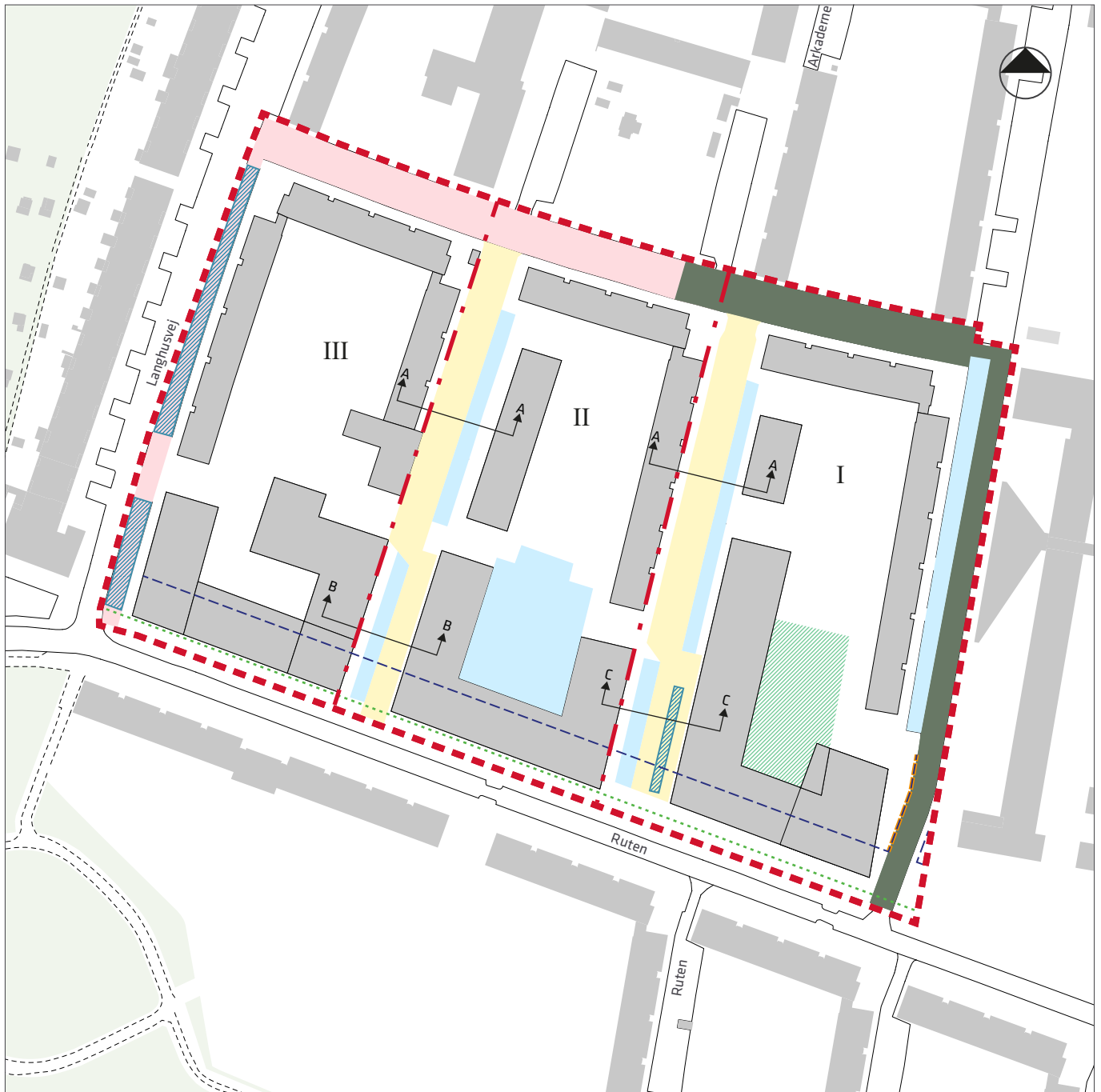
■ Bolig med mulighed for erhverv i stueetagen

■ Bolig med mulighed for erhverv i stueetagen
eller mulighed for institution

■ Omtrentlig afgrænsning af parkering og kørselsareal
med friarealer ovenpå

0 20 40 60 80 100 m

Tegning nr. 3 - Vejforhold, friarealer og stier




- - - Lokalplanens afgrænsning
- · - Grænse mellem underområder

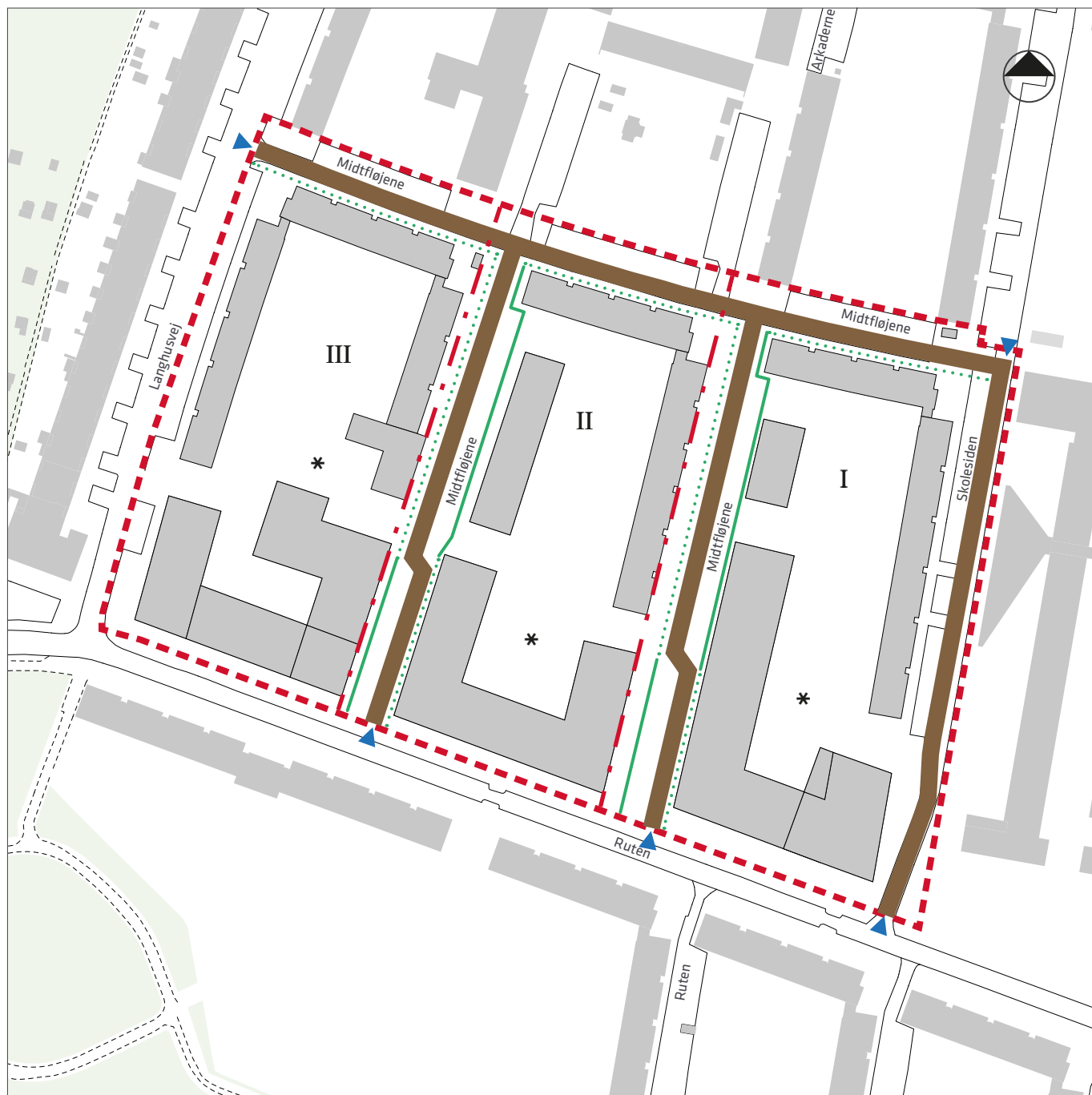
I - III Underområder

- Eksisterende vejlinje der opretholdes
- Udlægges til vej -nyt vejprofil
- Udlægges til vej -eksisterende vejprofil
- Parkering på vejareal
- Omtrentlig afgrænsning af parkering

- Omtrentlig afgrænsning af kørselsareal
- Ny vejbyggelinje
- Eksisterende vejbyggelinje der nedlægges
- Eksisterende vejbyggelinje der opretholdes
- Angivelse af snit



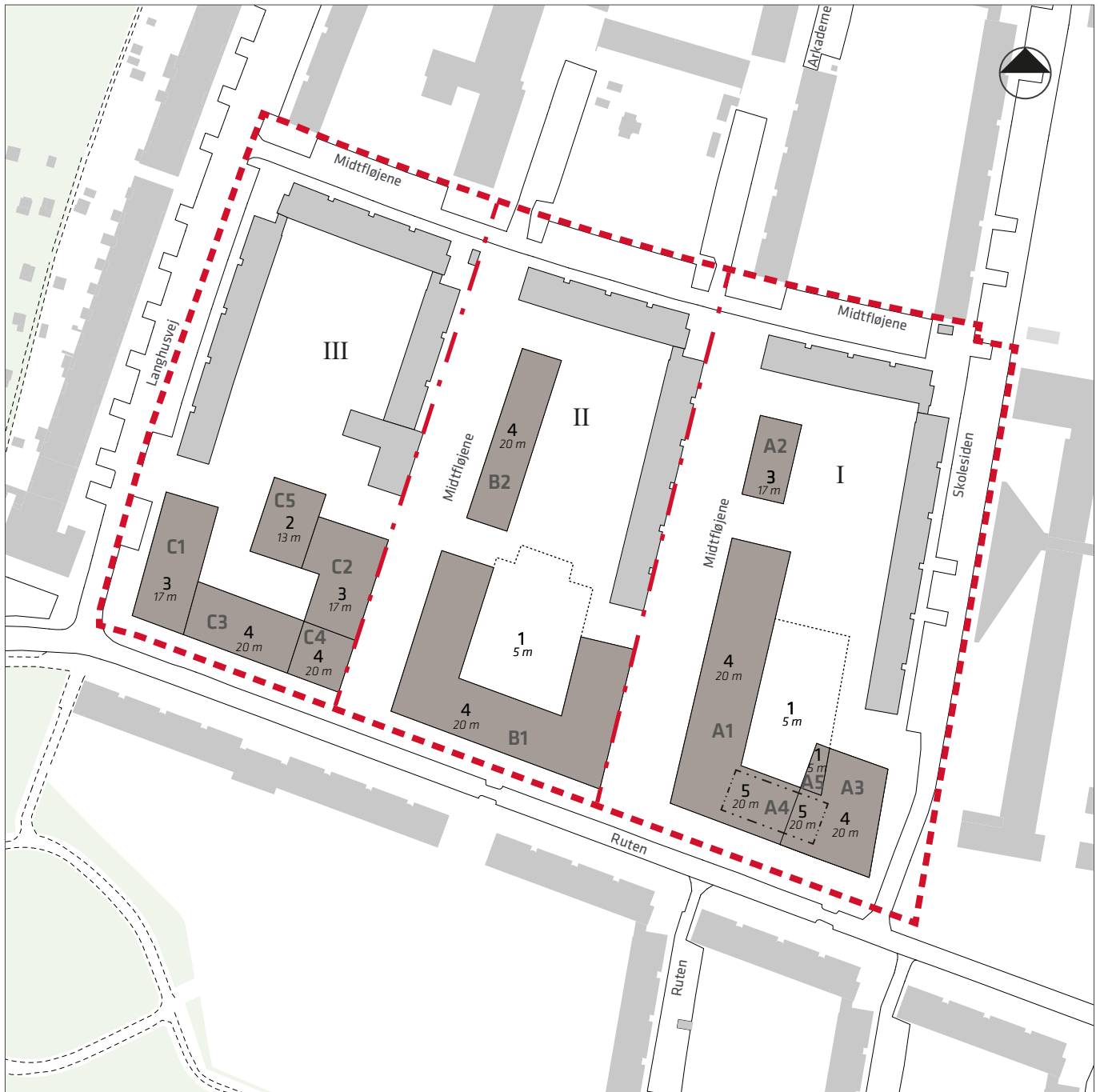
Tegning nr. 3A - Vejforhold - Trafikflow




- Lokalplanens afgrænsning
- · - Grænse mellem underområder
- I - III Underområder
- * Varelevering/renovation
- Vejadgang
- Stiadgang, offentlig tilgængelig sti, min 2 m
- Stiadgang, fortov min 2,35 m
- ▶ Overkørsler



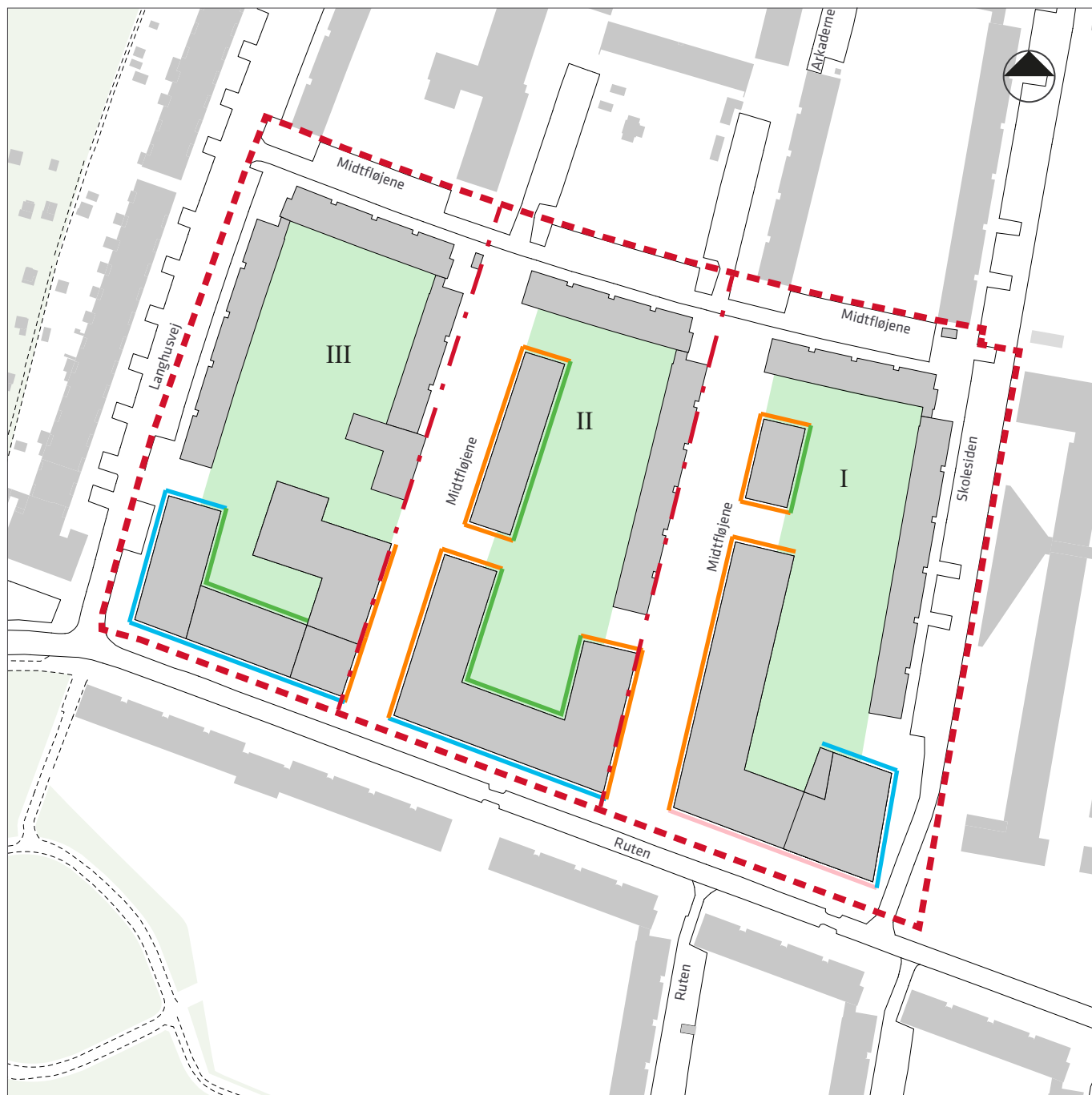
Tegning nr. 4 - Bebyggelsesplan










- - - Lokalplanens afgrænsning
- · - Grænse mellem underområder
- I - III** Underområder
- I - 5** Etagehøjder
- A1-C5** Byggefelter
- xx m* Maksimum bygningshøjder
- Omtrentlig afgrænsning af parkering/kørselsareal
- [- - -] Tilbagetrukket 5. sal



Tegning nr. 5 - Byrum



-  Lokalplanens afgrænsning
-  Grænse mellem underområder
- I - III** Underområder
-  Kantzone A
-  Kantzone A1
-  Kantzone B
-  Kantzone C
-  Gårdrum

