

Busfremkommelighedspakke 2012-1

4A

Tiltag	Lokalitet	Tiltag	Prisskøn	Vurderet effekt (sekunder)	
				Femøren	Svanemøllen
1	Haraldsgade/Sejreøgade	Signalteknisk optimering og mindre geometriske ændringer	240.000	12	15
2	Rovsingegade/Vermundsgade	Gennemgang og optimering af nuværende signalprogram og busprioritering	240.000	30	67
3	Rovsingegade/Tagensvej	GPS-styret busprioritering af vsv. pil mod Rovsingegade og etablering af hsv. pil mod Tagensvej			
4	Toftegårds Plads	Mindre ombygning af krydsets østben, med fremført cykelsti, separat højresvingsbane og nedlæggelse af venstresvingsbane, herunder signaltekniske justeringer	480.000	X	10
5	Sjælør Boulevard	Stoppstedet "Sjælør Blvd" - i retning mod Femøren st. nedlægges	360.000	16	X
6	Sluseholmen/Borgmester Chr. Gade/Bådehavnsgade	Omlægning af busbane, gatingsignal og busstyret forlængelse af venstresvingspil mod Borgmester. Chr. Gade	1.200.000	10	70
			2.520.000	68	162

5A

Tiltag	Lokalitet	Tiltag	Prisskøn	Vurderet effekt (sekunder)	
				Lufthavnen	Husum
1	Busterminal v. Hovedbanegården	Signalteknisk optimering af ind- og udkørsel til terminalen	120.000	10	10
2	Bernstorffsgade/Tietgensgade	Samordning mellem højresvinget fra polititorvet og krydset ved Tietgensgade	60.000	X	5
3	HCAB/Rysensteensgade	Signalteknisk optimering af den nuværende busprioritering med kamera	120.000	X	15
4	Amagerbrogade/Amager Blvd.	Trafikstyring af bussignal	60.000	7	X
5	Amagerbrogade v. Prags Boulevard	Nedlæggelse af stoppested	12.000	X	24
6	Amagerbrogade/Kurlandsgade	Vinkeldrejning af trace på Amagerbrogade, som sikrer at bussen ikke kører over cykelstien - Medfører en reduktion af venstresvingsbanen mod Frankrigsgade, som kompenseres ved signalteknisk justering af svinget.	72.000	X	7
			444.000	17	61

Samlet anlægsinvestering:

3,0 mio d. kr

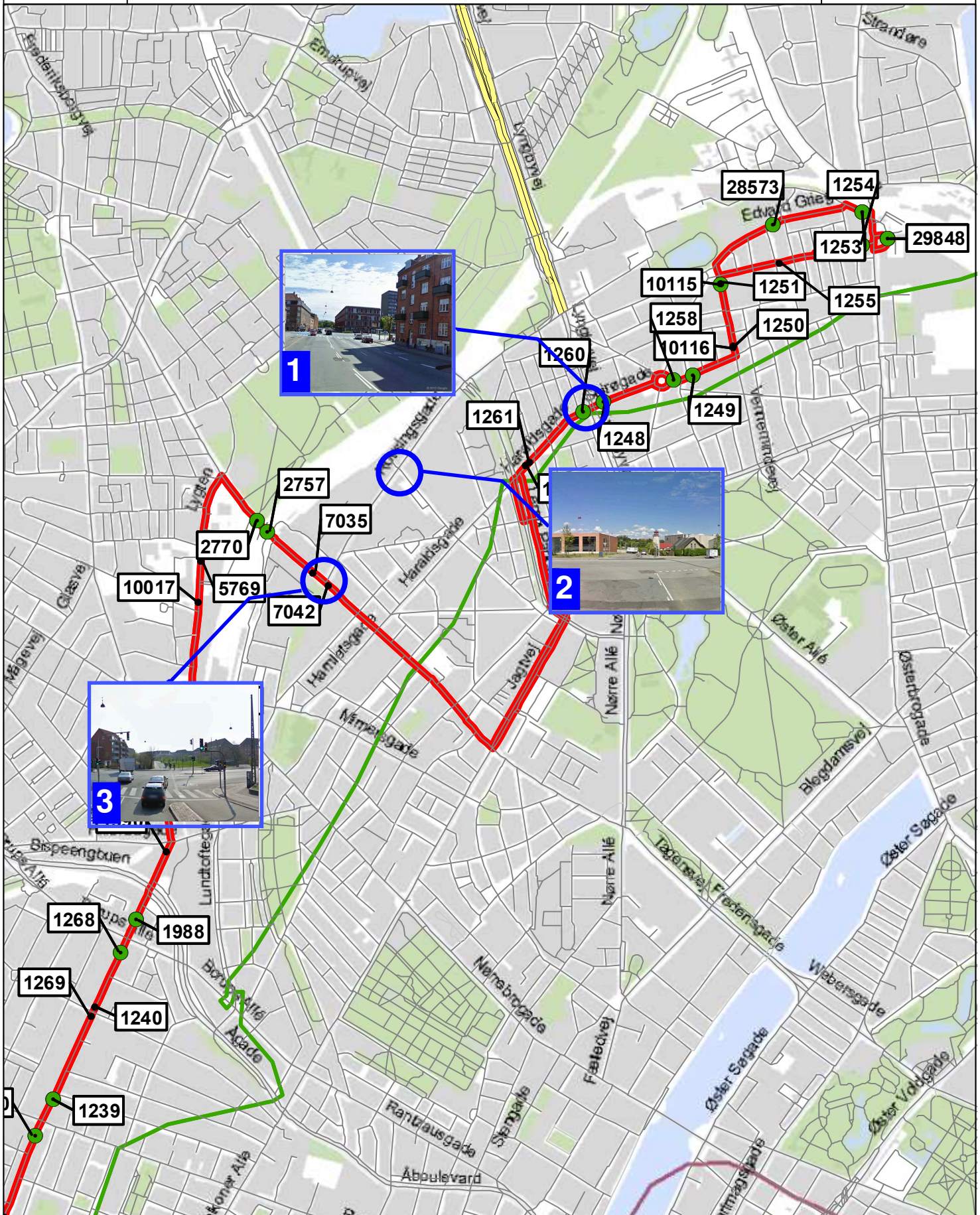
Samlet rejsetidsgevinst:

5 min og 8 sekunder

*Der er kun forslået tiltag på linje 5A's strækning fra Hovedbanegården og ud mod Lufthavnen, da der er andre projekter i gang på den øvrige rute

Svanem. st.
Lergravsp./Ørestad st. (via Jagtvej)

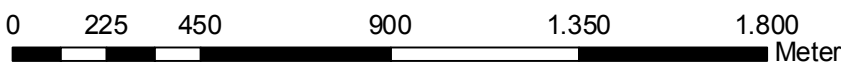
004a



Gyldig fra:
07.02.2012

Udskrevet:
14.03.2012

1:18.014

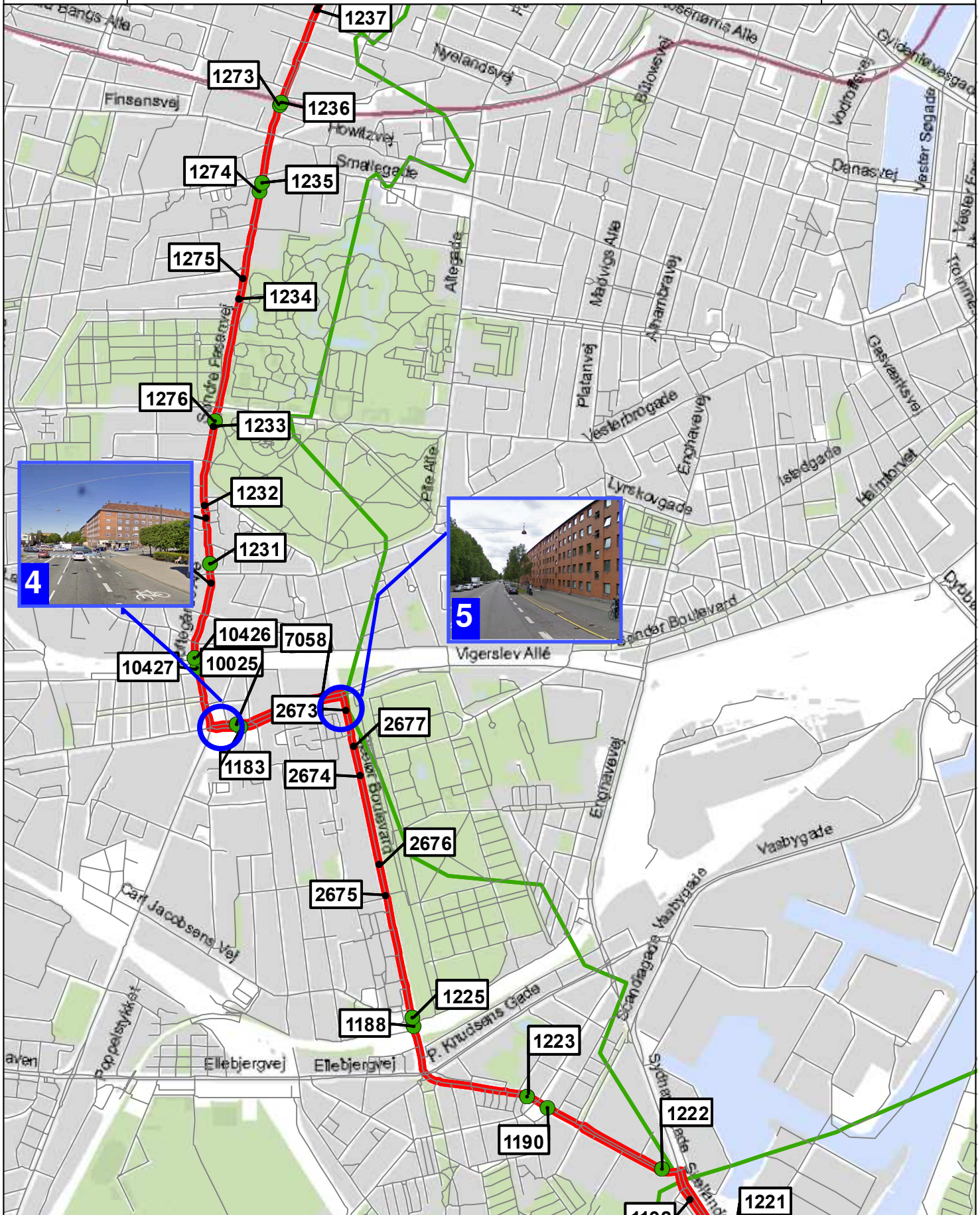


© Kort og Matrikelstyrelsen



Svanem. st.
Lergravsp./Ørestad st. (via Jagtvej)

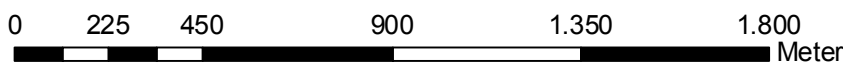
004a



Gyldig fra:
07.02.2012

Udskrevet:
14.03.2012

1:18.014

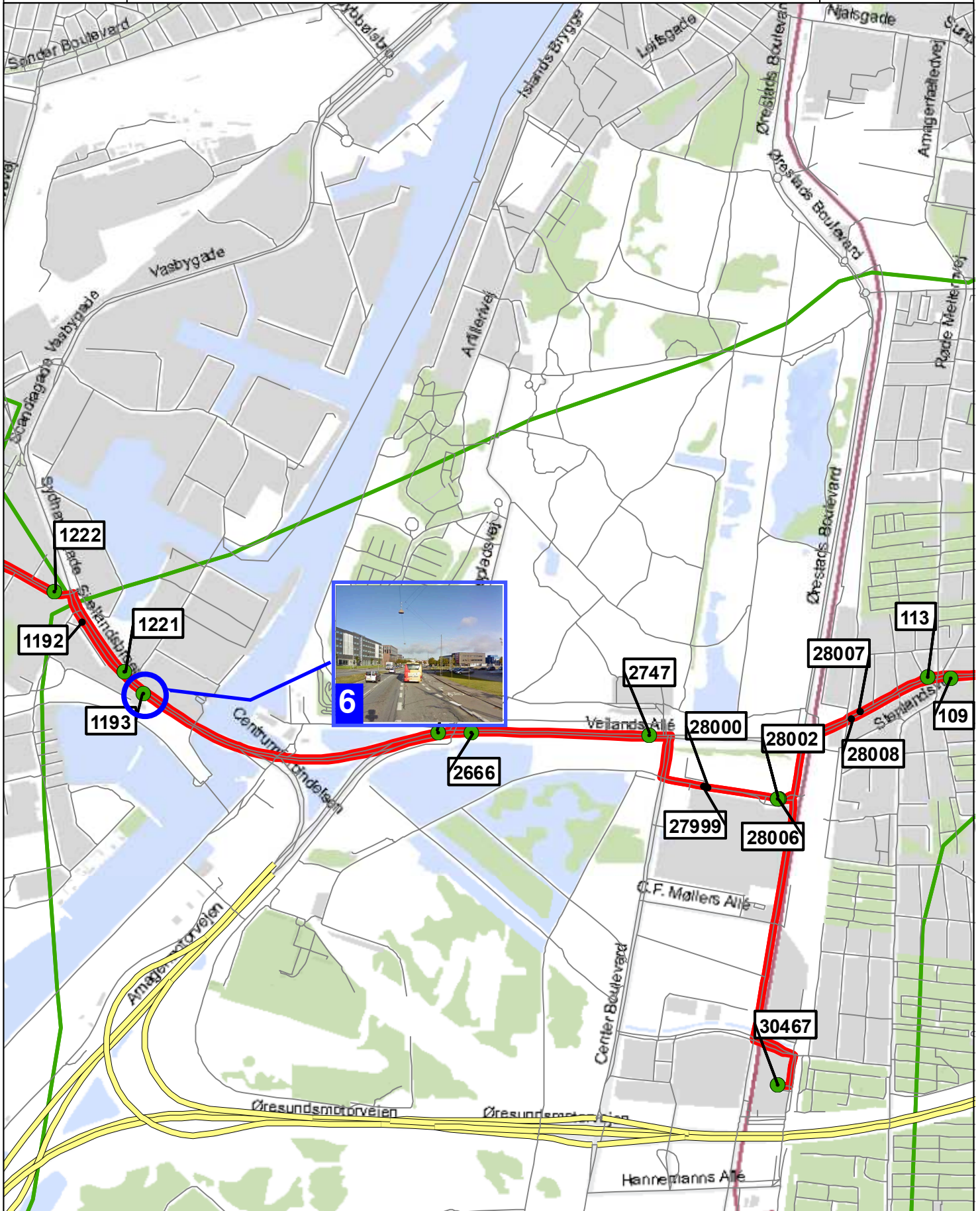


© Kort og Matrikelstyrelsen



Svanem. st.
Lergravsp./Ørestad st. (via Jagtvej)

004a



Gyldig fra:
07.02.2012

Udskrevet:
14.03.2012

1:18.014

0 225 450 900 1.350 1.800
Meter

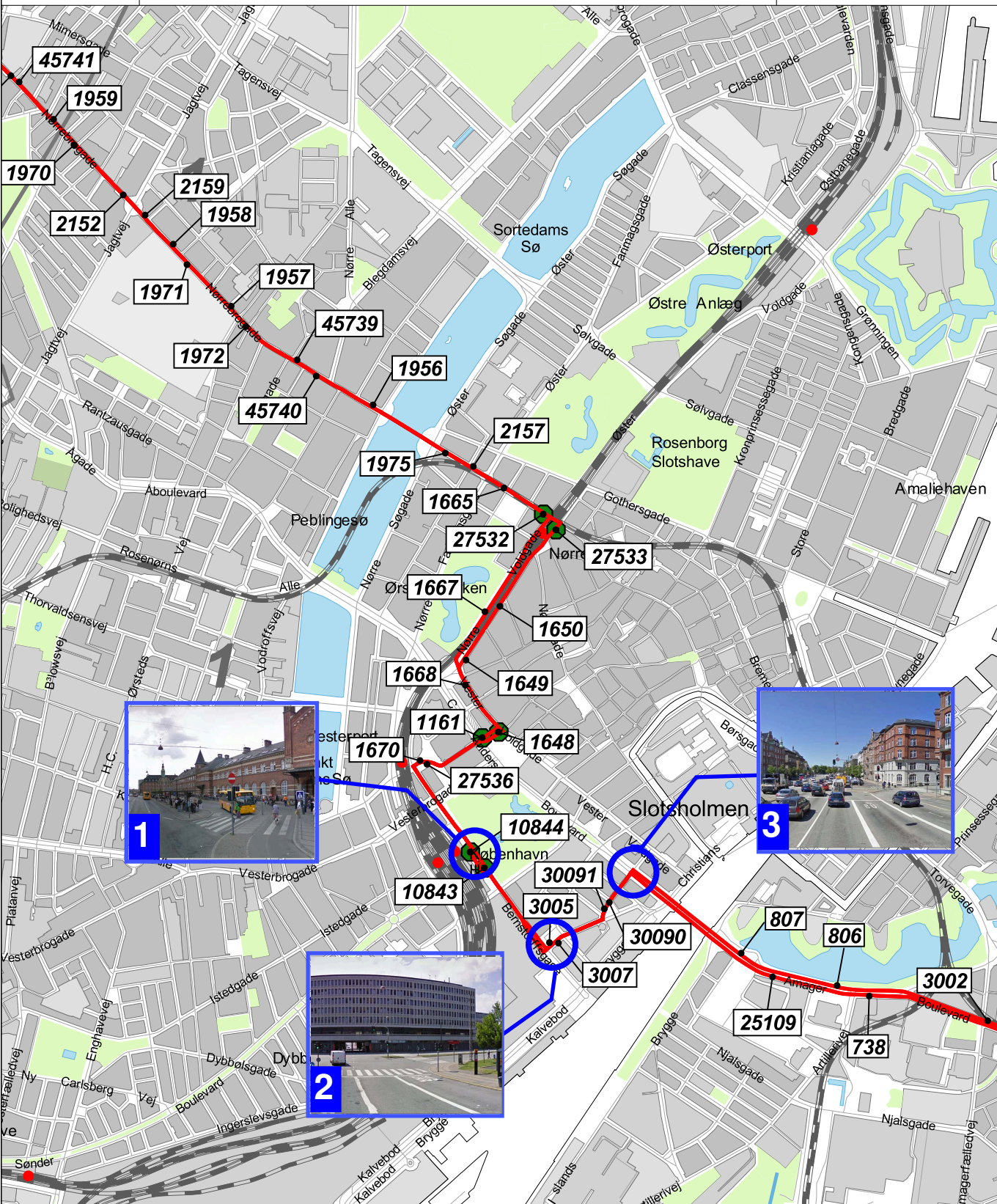
© Kort og Matrikelstyrelsen



movia

Husum Torv Lufthavnen, Udenrigs

005A



Gyldig fra:
05.04.2009

Udskrevet:
11.03.2009

1:20000

0 200 400 Meters

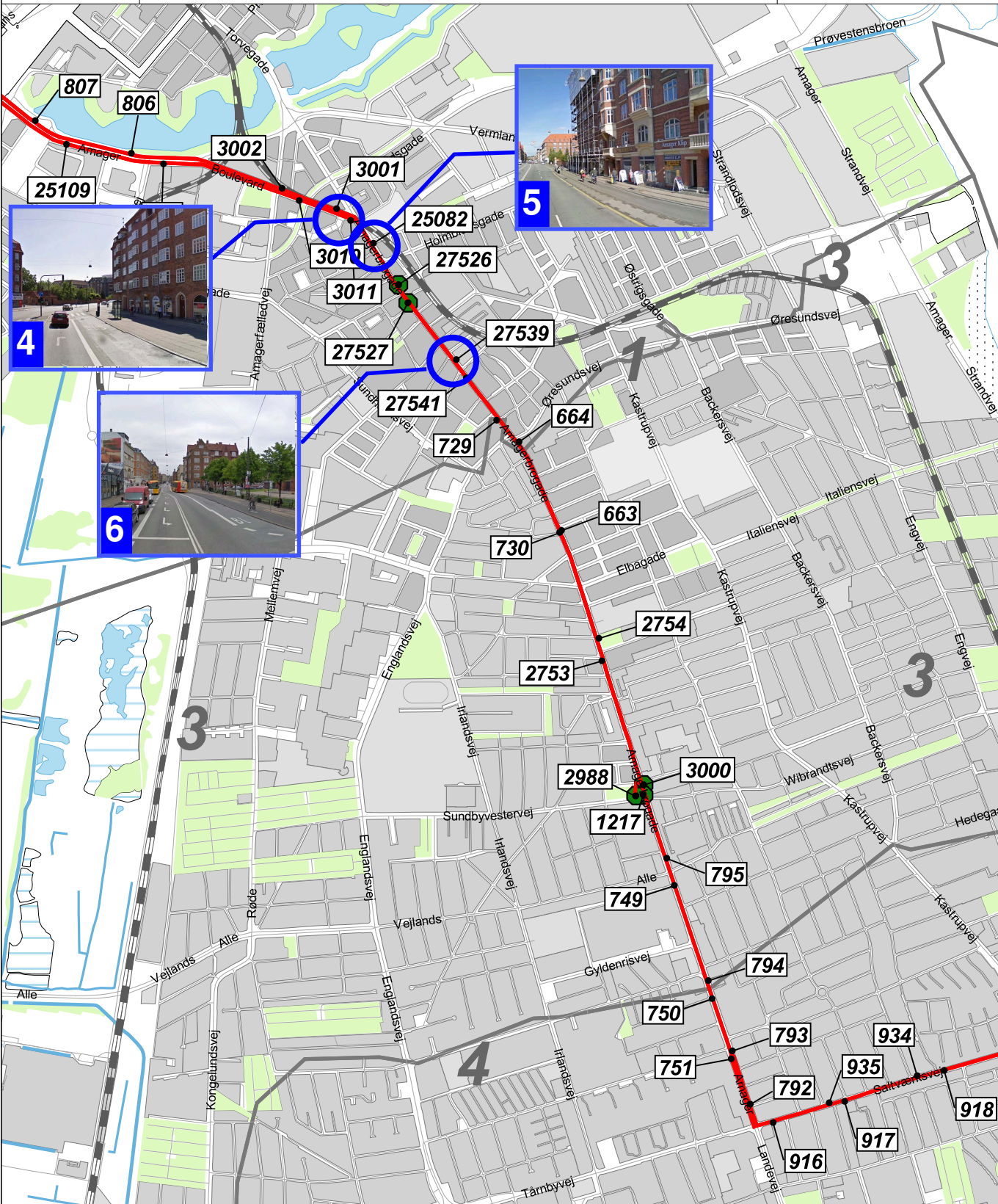


© Kort- og Matrikelstyrelsen 2007



Husum Torv Lufthavnen, Udenrigs

005A



Gyldig fra:
05.04.2009

Udskrevet:
11.03.2009

1:20000

0 200 400 Meters



© Kort- og Matrikelstyrelsen 2007

