

NORD

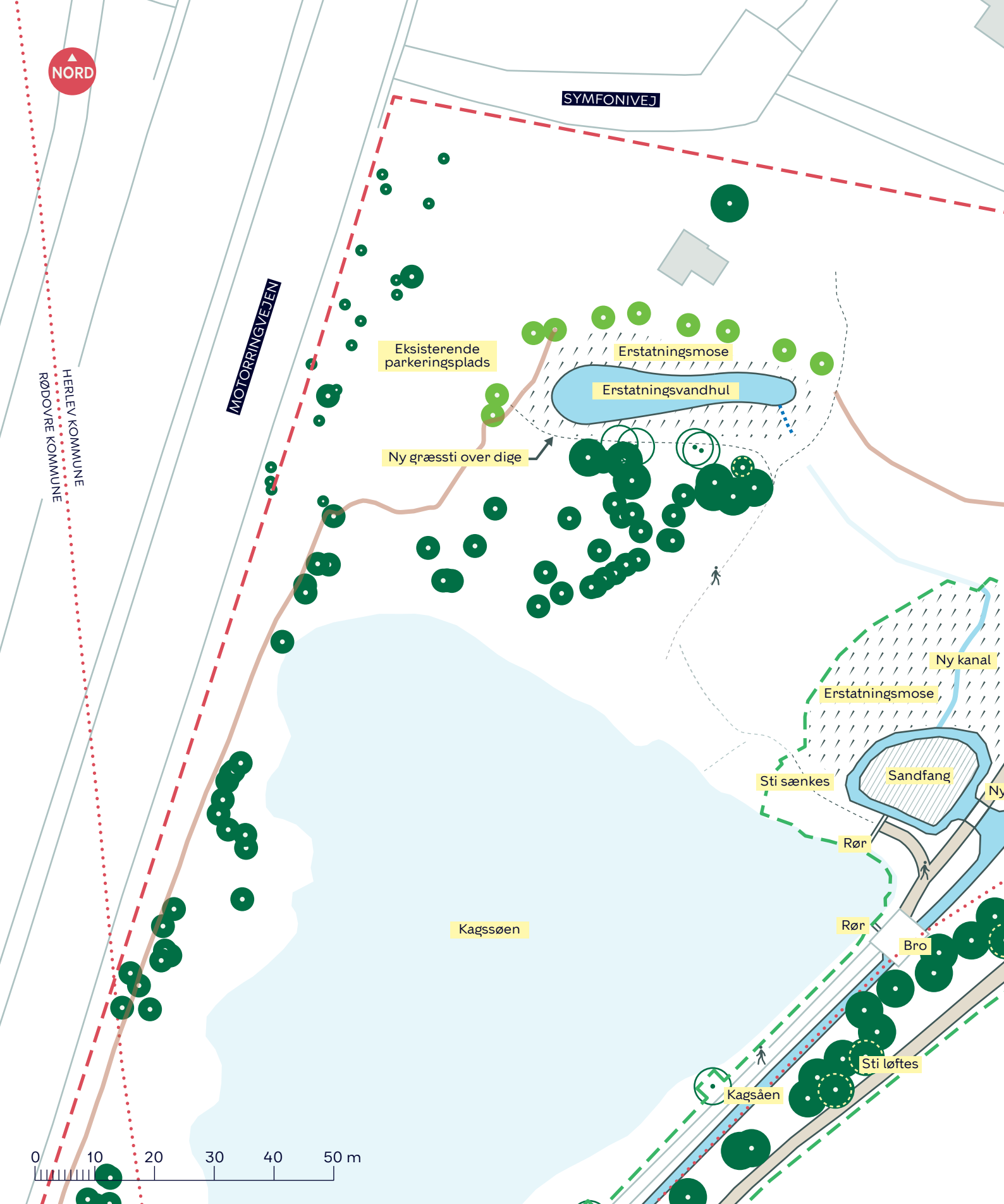


- Projektområde
- Projektområde (hverdagsregn)
- Kommunegrænse
- Dræn
- Eksisterende træ
- Træ der fældes
- Træ der påvirkes
- Nyt træ
- Eksisterende fællessti
- Eksisterende flagermustræ
- Eksisterende terræn
- Hævet jordvold eller stendige

KAGSMOSEN
Brønshøj-Husum
Projektforslag

BILAG 4





- - - Projektområde
- - - Projektområde (hverdagsregn)
- ⋯ Kommunegrænse
- ⋯ Dræn
- Eksisterende træ
- Træ der fældes
- Træ der påvirkes
- Nyt træ
- ⚡ Eksisterende flagermustræ
- Eksisterende terræn

KAGSMOSEN
 Brønshøj-Husum
 Projektforslag
BILAG 4A



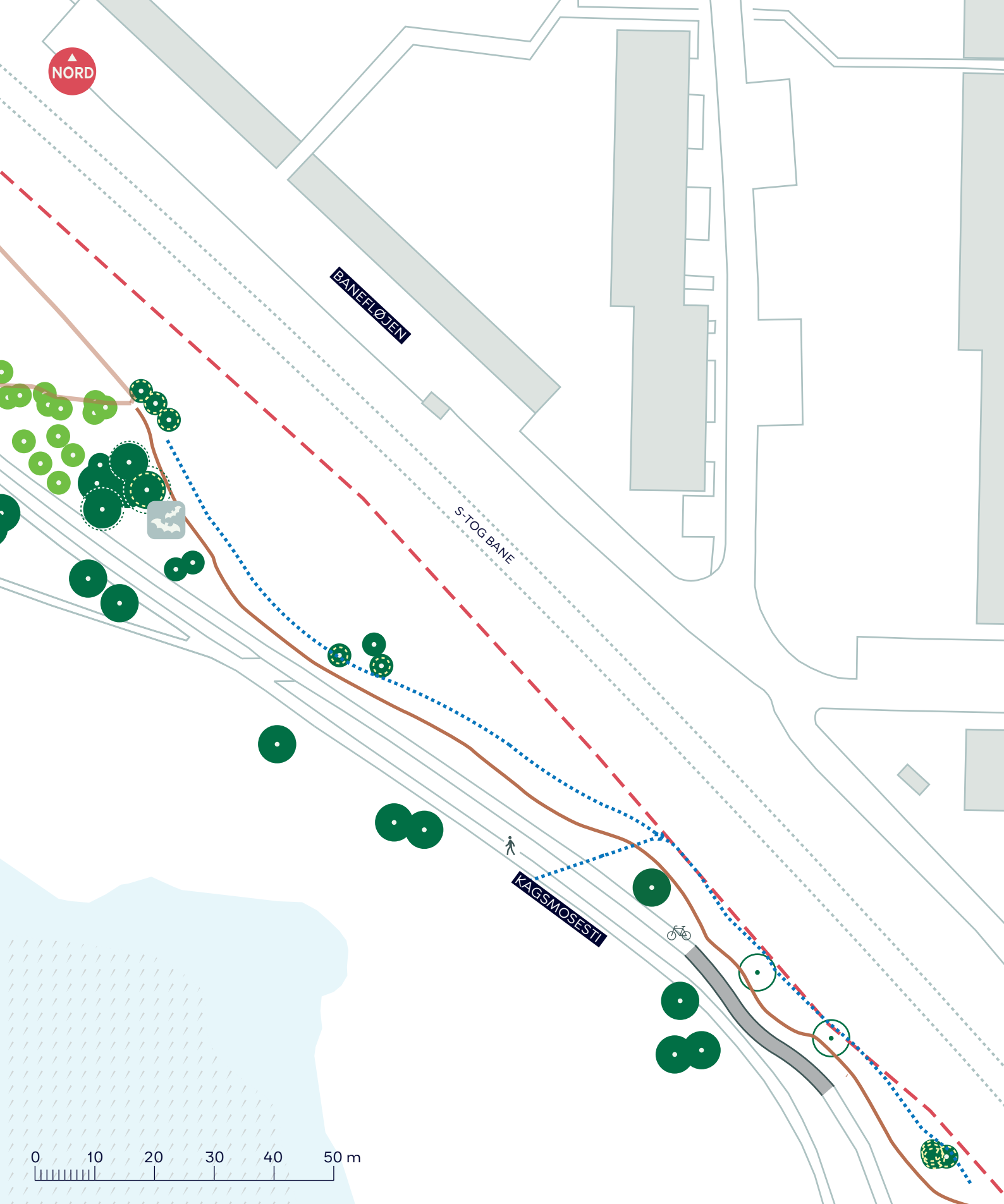


- - - Projektområde
- - - Projektområde (hverdagsregn)
- · · · · Kommunegrænse
- · · · · Dræn
- Eksisterende træ
- Træ der fældes
- Træ der påvirkes
- Nyt træ
- Eksisterende fællessti
- Eksisterende flagermustræ
- Eksisterende terræn
- Hævet jordvold eller stendige

KAGSMOSEN
 Brønshøj-Husum
 Projektforslag
BILAG 4B



SKOV



--- Projektområde

● Eksisterende træ

○ Træ der fældes

⊖ Træ der påvirkes

● Nyt træ

⋯ Dræn

☁ Eksisterende flagermustræ

— Eksisterende terræn

— Hævet jordvold eller stendige

KAGSMOSEN

Brønshøj-Husum

Projektforslag

BILAG 4C





SKOV

SKOV

KAGSMOSESTI

VESTVOLDEN



- Projektområde
- Eksisterende træ
- Eksisterende terræn

KAGSMOSEN
Brønshøj-Husum
Projektorslag
BILAG 4D









Kagsmosen

SKOV

BRJNEVANG

0 10 20 30 40 50 m

--- Projektområde

-  Eksisterende træ
-  Træ der fældes
-  Træ der påvirkes
-  Nyt træ

..... Dræn



Eksisterende flagermustræ



Hævet jordvold eller stendige

KAGSMOSEN

Brønshøj-Husum

Projektforslag


BILAG 4E





- - - Projektområde
- - - Projektområde (hverdagsregn)
- · · · · Kommunegrænse
- · · · · Dræn
- Eksisterende træ
- Træ der fældes
- ⊙ Træ der påvirkes
- Nyt træ
- ☁ Eksisterende flagermustræ
- Hævet jordvold eller stendige

KAGSMOSEN
 Brønshøj-Husum
 Projektforslag
BILAG 4F





MOTORRINGVEJEN

SKOV

Kagsmosen

Kagsåen

Dige/ driftsvej

Eksisterende bro

Udløbsbygværk



- - - Projektområde
- - - Projektområde (hverdagsregn)
- · · · · Kommunegrænse
- · · · · Dræn
- Eksisterende træ
- Træ der fældes
- Træ der påvirkes
- Nyt træ
- Eksisterende flagemustræ
- Eksisterende terræn
- Hævet jordvold eller stendige

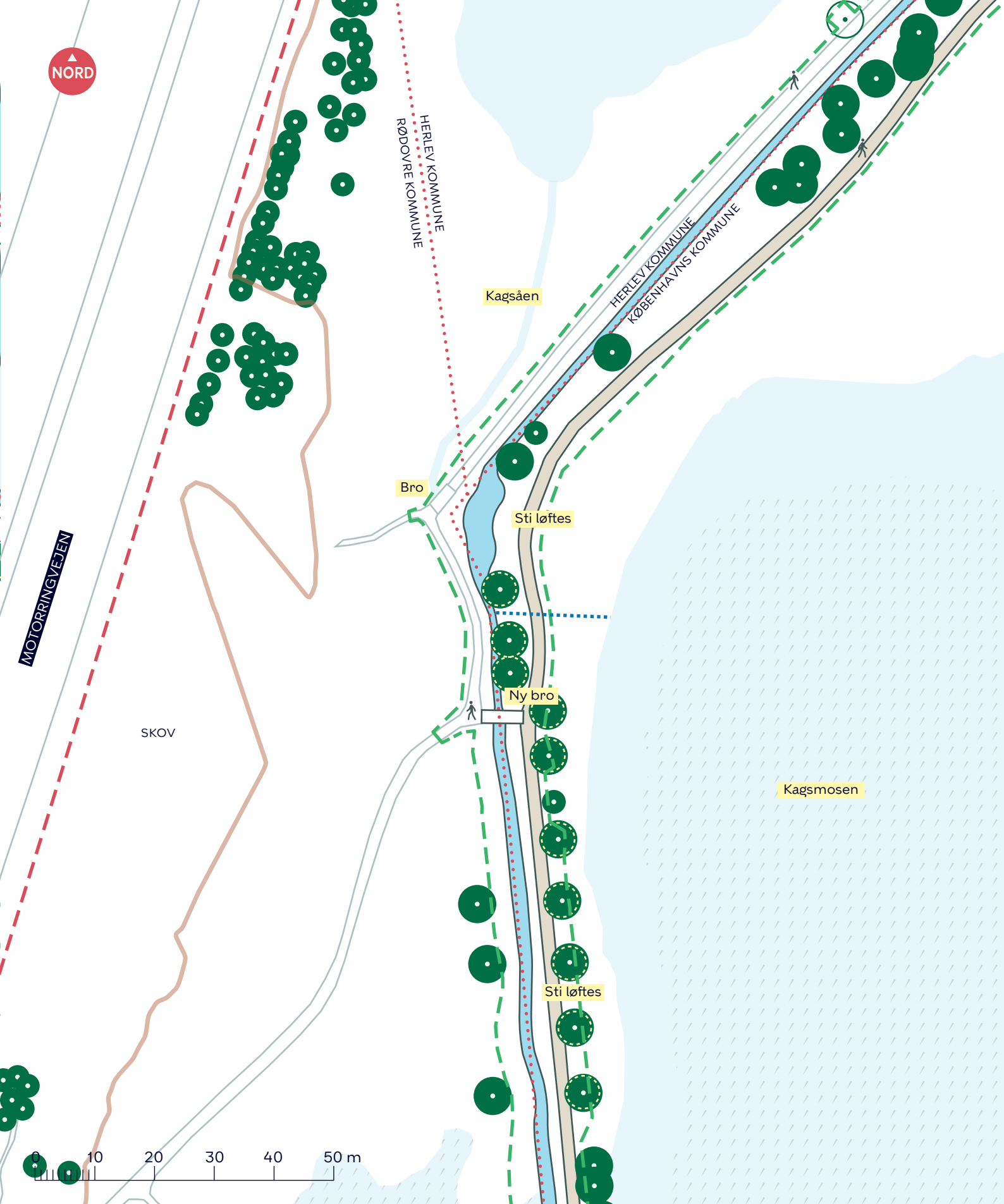
KAGSMOSEN

Brønshøj-Husum

Projektforslag

BILAG 4G





- Projektområde
- Projektområde (hverdagsregn)
- Kommunegrænse
- Dræn
- Eksisterende træ
- Træ der fældes
- Træ der påvirkes
- Nyt træ
- Eksisterende terræn

KAGSMOSEN
 Brønshøj-Husum
 Projektforslag
BILAG 4H

