

NORD

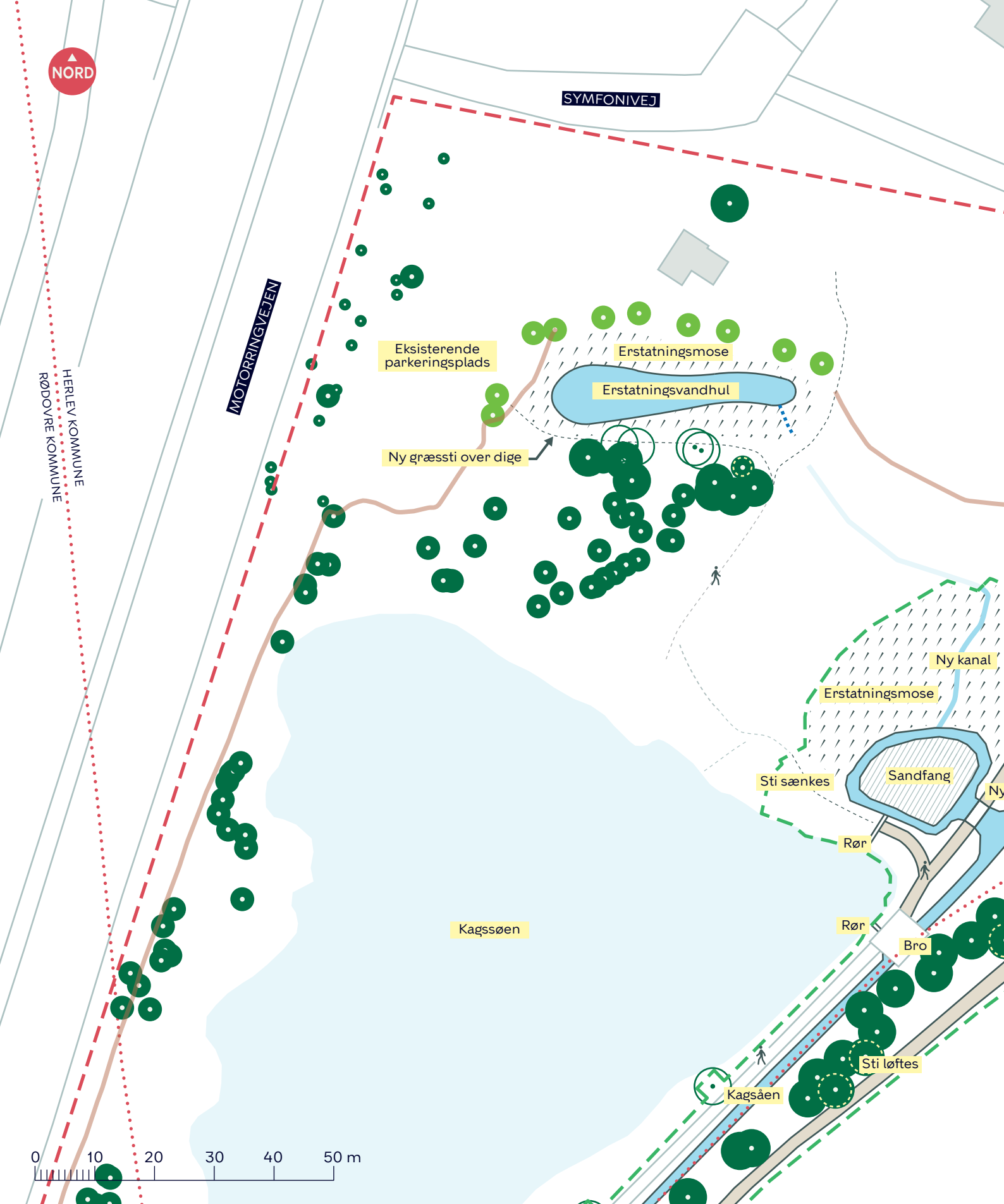


- Projektområde
- Projektområde (hverdagsregn)
- Kommunegrænse
- Dræn
- Eksisterende træ
- Træ der fældes
- Træ der påvirkes
- Nyt træ
- Eksisterende fællesti
- Eksisterende flagermustræ
- Eksisterende terræn
- Hævet jordvold eller stendige

KAGSMOSEN
Brønshøj-Husum
Projektforslag

BILAG 4





- - - Projektområde
- - - Projektområde (hverdagsregn)
- ⋯ Kommunegrænse
- ⋯ Dræn
- Eksisterende træ
- Træ der fældes
- Træ der påvirkes
- Nyt træ
- ✈ Eksisterende flagermustre
- Eksisterende terræn

KAGSMOSEN
 Brønshøj-Husum
 Projektforslag
BILAG 4A



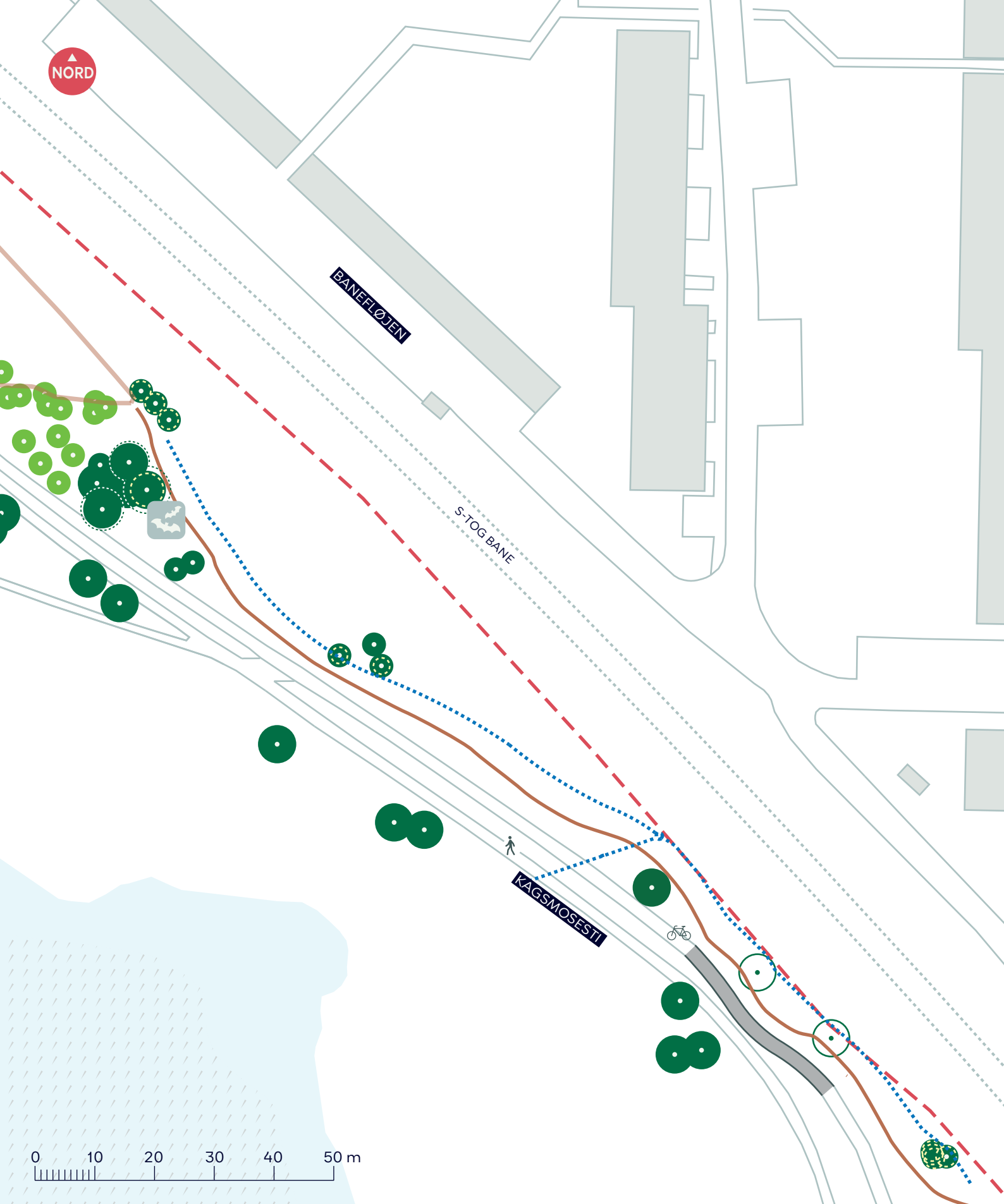


- - - Projektområde
- - - Projektområde (hverdagsregn)
- Kommunegrænse
- Dræn
- Eksisterende træ
- Træ der fældes
- Træ der påvirkes
- Nyt træ
- Eksisterende fællessti
- Eksisterende flagermustræ
- Eksisterende terræn
- Hævet jordvold eller stendige

KAGSMOSEN
 Brønshøj-Husum
 Projektforslag
BILAG 4B



SKOV



--- Projektområde

● Eksisterende træ

○ Træ der fældes

⊖ Træ der påvirkes

● Nyt træ

⋯ Dræn

⊞ Eksisterende flagermustræ

— Eksisterende terræn

— Hævet jordvold eller stendige

KAGSMOSEN

Brønshøj-Husum

Projektforslag

BILAG 4C





SKOV

SKOV

KAGSMOSESTI

VESTVOLDEN



- Projektområde
- Eksisterende træ
- Eksisterende terræn

KAGSMOSEN
Brønshøj-Husum
Projektorslag
BILAG 4D









Kagsmosen

SKOV

BRJNEVANG

0 10 20 30 40 50 m

--- Projektområde

-  Eksisterende træ
-  Træ der fældes
-  Træ der påvirkes
-  Nyt træ

..... Dræn



Eksisterende flagermustræ



Hævet jordvold eller stendige

KAGSMOSEN

Brønshøj-Husum

Projektforslag

BILAG 4E





- - - Projektområde
- - - Projektområde (hverdagsregn)
- ⋯⋯⋯ Kommunegrænse
- ⋯⋯⋯ Dræn
- Eksisterende træ
- Træ der fældes
- Træ der påvirkes
- Nyt træ
- ☁ Eksisterende flagermustræ
- Hævet jordvold eller stendige

KAGSMOSEN
 Brønshøj-Husum
 Projektforslag
BILAG 4F





MOTORRINGVEJEN

SKOV

Kagsmosen

Kagsåen

Dige/ driftsvej

Eksisterende bro

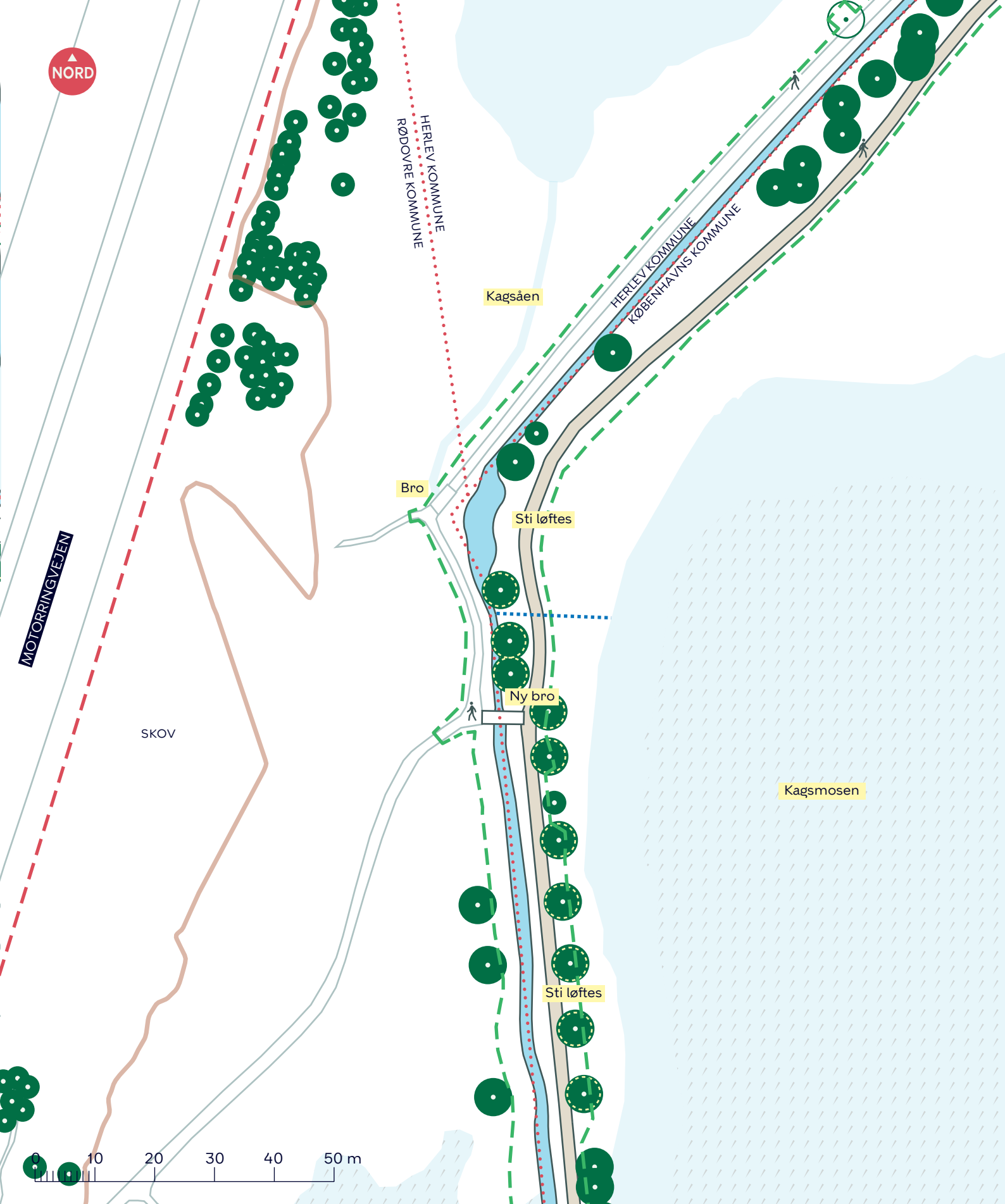
Udløbsbygværk



- - - Projektområde
- · · · · Kommunegrænse
- Eksisterende træ
- Træ der fældes
- Træ der påvirkes
- Nyt træ
- - - Projektområde (hverdagsregn)
- · · · · Dræn
- Eksisterende flagemustræ
- Eksisterende terræn
- Hævet jordvold eller stendige

KAGSMOSEN
 Brønshøj-Husum
 Projektforslag
BILAG 4G





MOTORRINGVEJEN

SKOV

HERLEV KOMMUNE
RØDOVRE KOMMUNE

Kagsåen

Bro

Sti løftes

Ny bro

HERLEV KOMMUNE
KØBENHAVNS KOMMUNE

Kagsmosen

Sti løftes



- - - Projektområde
- - - Projektområde (hverdagsregn)
- · · Kommunegrænse
- · · Dræn
- Eksisterende træ
- Eksisterende terræn
- Træ der fældes
- ⊙ Træ der påvirkes
- Nyt træ

KAGSMOSEN
Brønshøj-Husum
Projektforslag
BILAG 4H

