

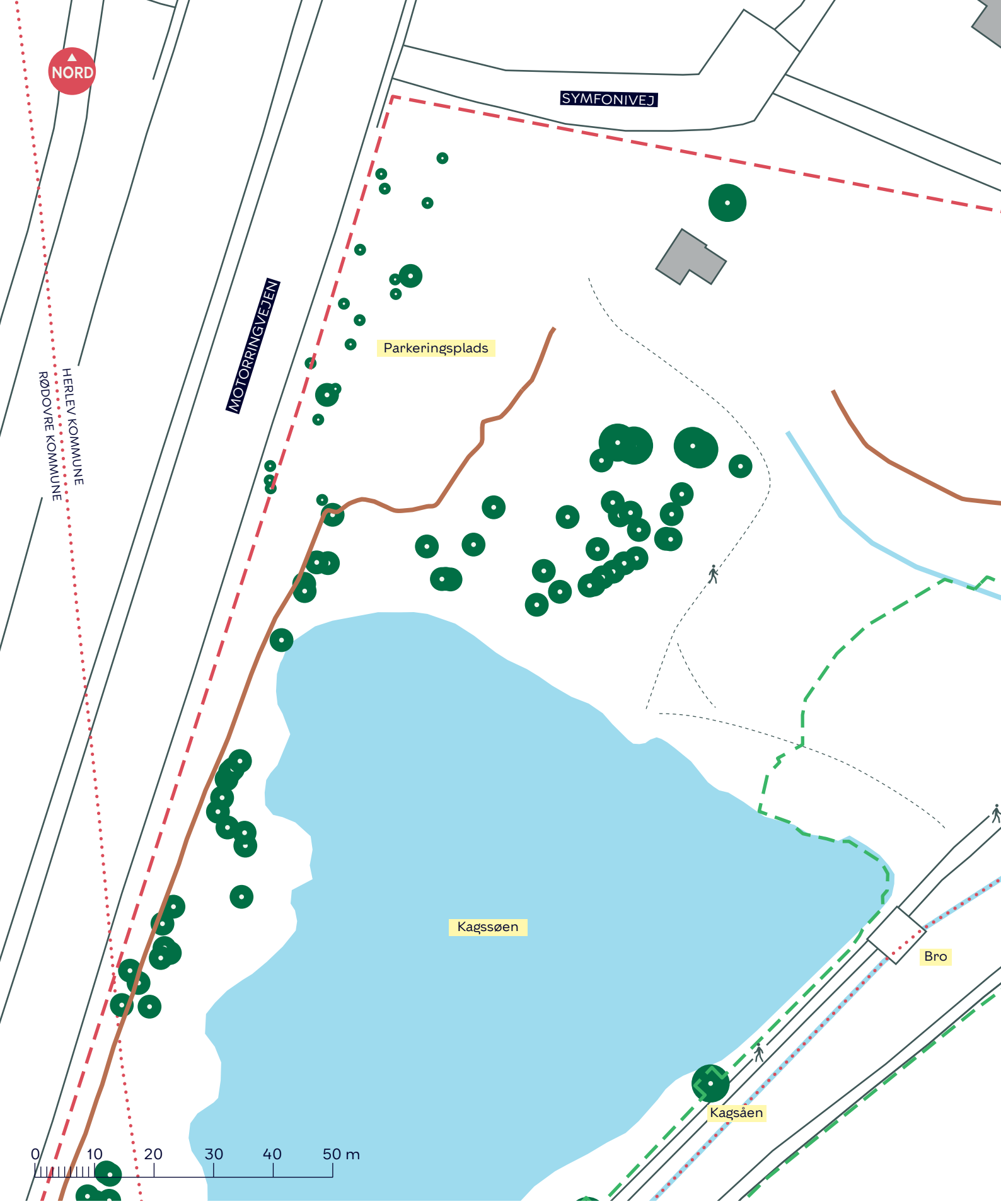


- - - Projektområde
- - - Projektområde (hverdagsregn)
- ⋯⋯⋯ Kommunegrænse
- Terræn
- Træ
- Cykelsti
- Gangsti
- Fællessti
- Flagermustræ

KAGSMOSEN
Brønshøj-Husum
 Eksisterende forhold

BILAG 3

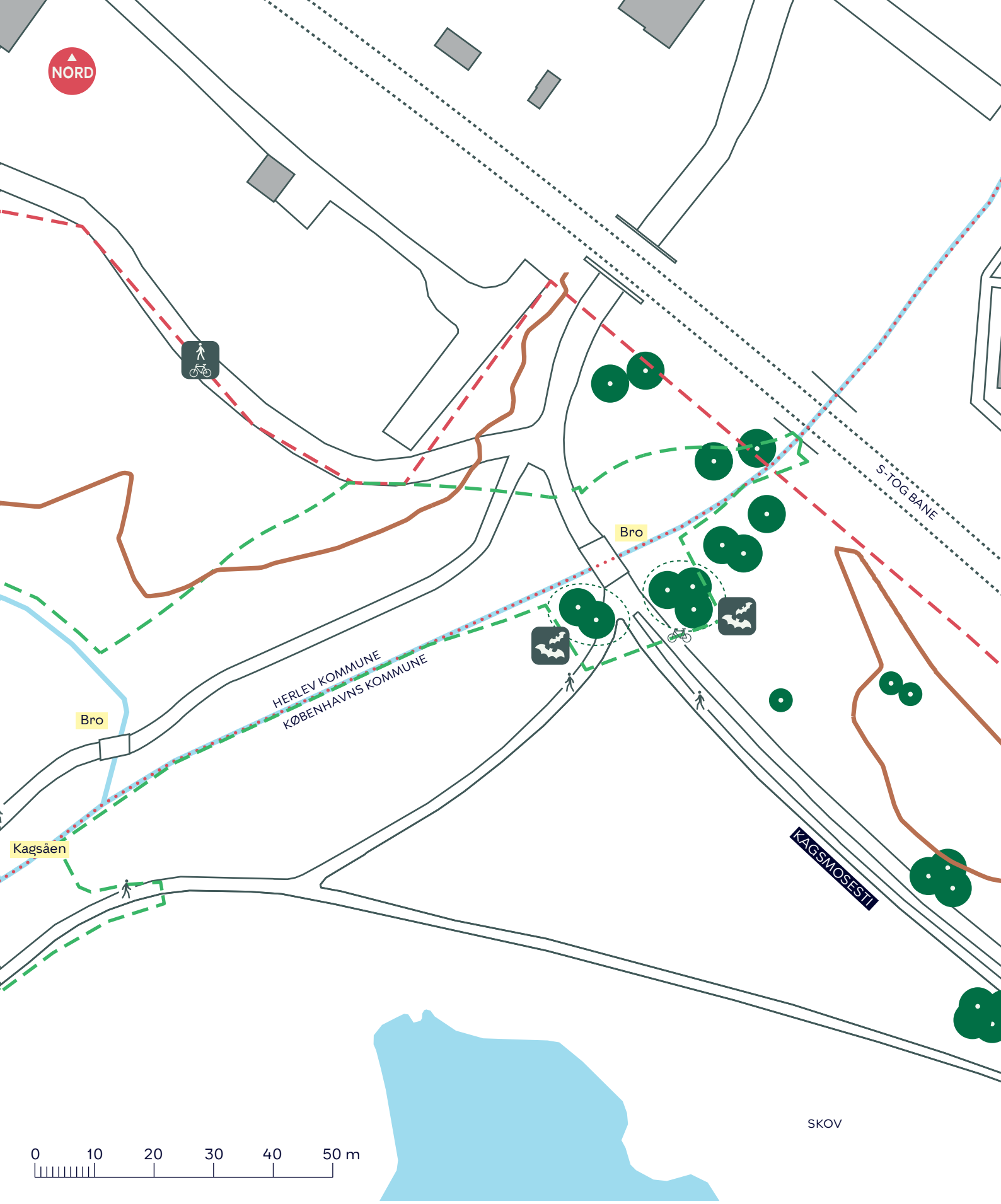




- - - Projektområde
- - - Projektområde (hverdagsregn)
- Kommunegrænse
- Gangsti
- Terræn
- Træ

KAGSMOSEN
 Brønshøj-Husum
 Eksisterende forhold
BILAG 3A





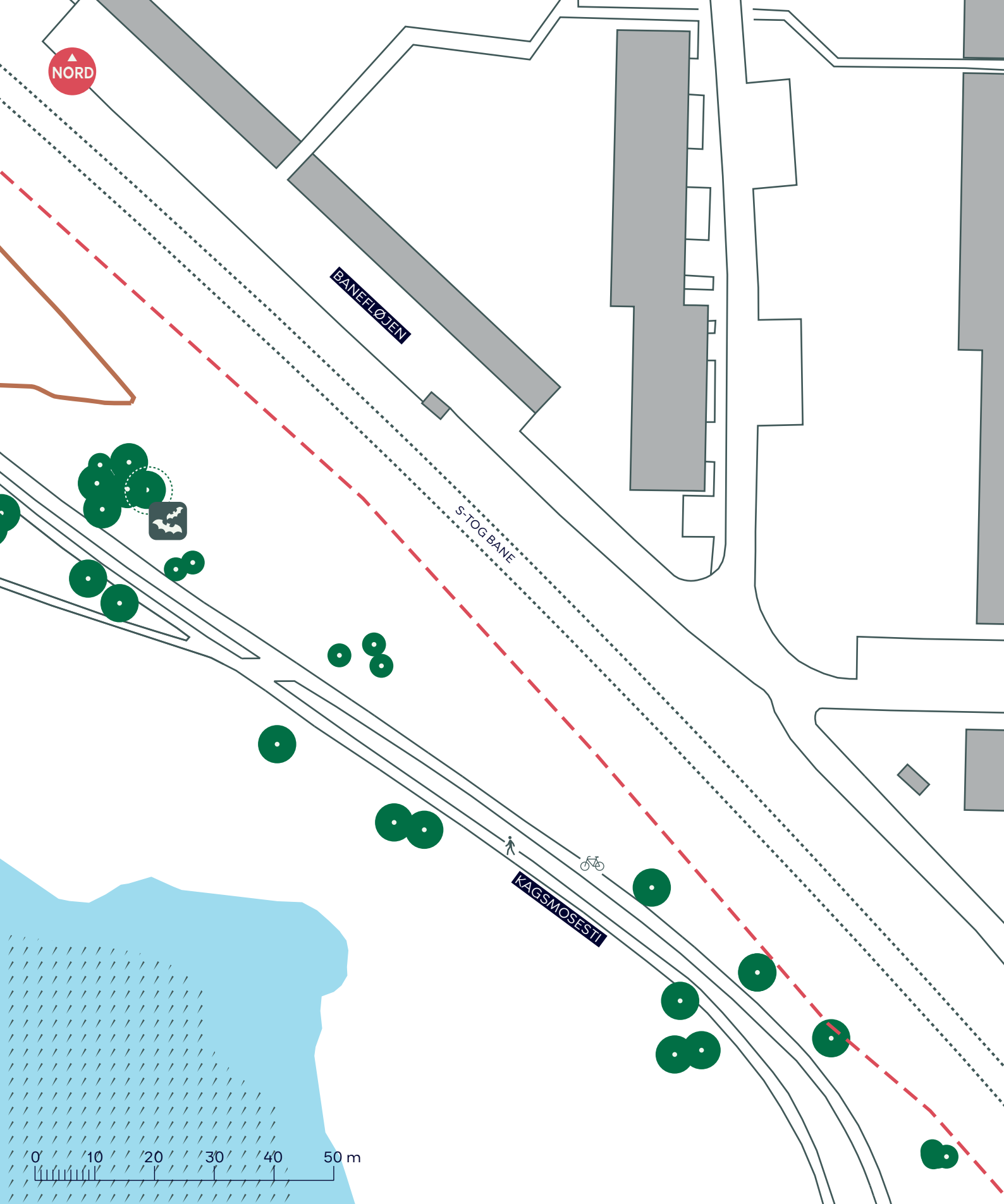
- - - Projektområde
- - - Projektområde (hverdagsregn)
- Kommunegrænse
- Terræn
- Træ
- Cykelsti
- Gangsti
- Fællessti
- Flagermustræ

KAGSMOSEN
Brønshøj-Husum
 Eksisterende forhold

BILAG 3B



SKOV



--- Projektområde

— Terræn

● Træ

 Cykelsti

 Gangsti

 Flagermustræ

KAGSMOSEN
Brønshøj-Husum
Eksisterende forhold

BILAG 3C





--- Projektområde

— Terræn

● Træ

 Cykelsti

 Gangsti

KAGSMOSEN
Brønshøj-Husum
Eksisterende forhold

BILAG 3D





Kagsmosen

SKOV

BRUNEVANG

0 10 20 30 40 50 m

--- Projektområde

 Gangsti

 Træ

KAGSMOSEN
Brønshøj-Husum
Eksisterende forhold

BILAG 3E





Kagsmosen

RØDOVRE KOMMUNE
KØBENHAVNS KOMMUNE

BRUNEVANG

0 10 20 30 40 50 m

- Projektområde
- Projektområde (hverdagsregn)
- Træ
- Gangsti
- Flagermustræ

KAGSMOSEN
Brønshøj-Husum
Eksisterende forhold

BILAG 3F





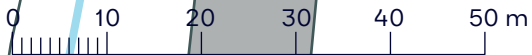
MOTORRINGVEJEN

SKOV

Kagsmosen

Kagsåen

Bro



--- Projektområde

— Terræn

● Træ

--- Projektområde (hverdagsregn)

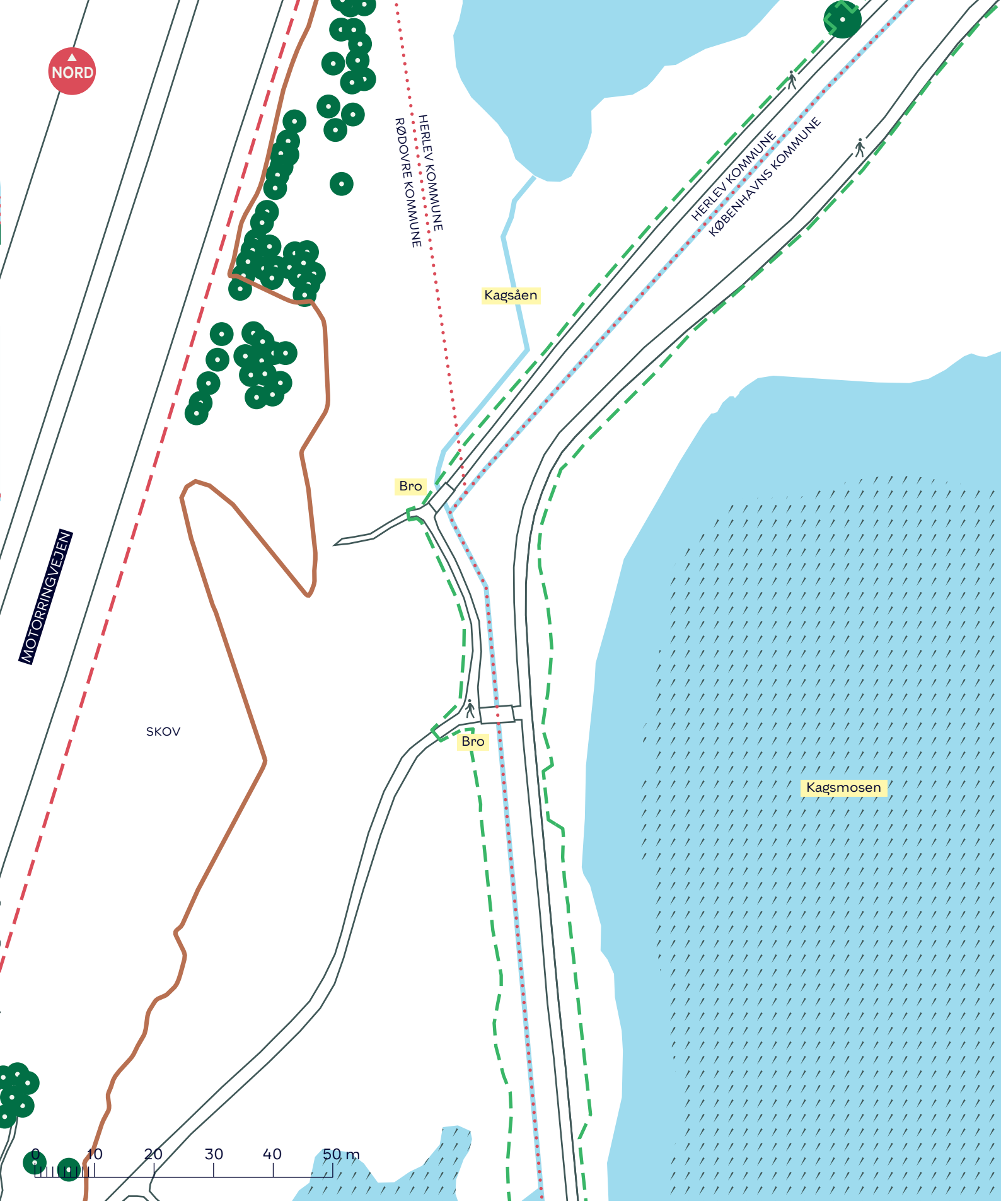
🚶 Gangsti

🏠 Flagermustræ

KAGSMOSEN
Brønshøj-Husum
Eksisterende forhold

BILAG 3G





- - - Projektområde
- - - Projektområde (hverdagsregn)
- · · · · Kommunegrænse
- Gangsti
- Terræn
- Træ

KAGSMOSEN
 Brønshøj-Husum
 Eksisterende forhold

BILAG 3H

