



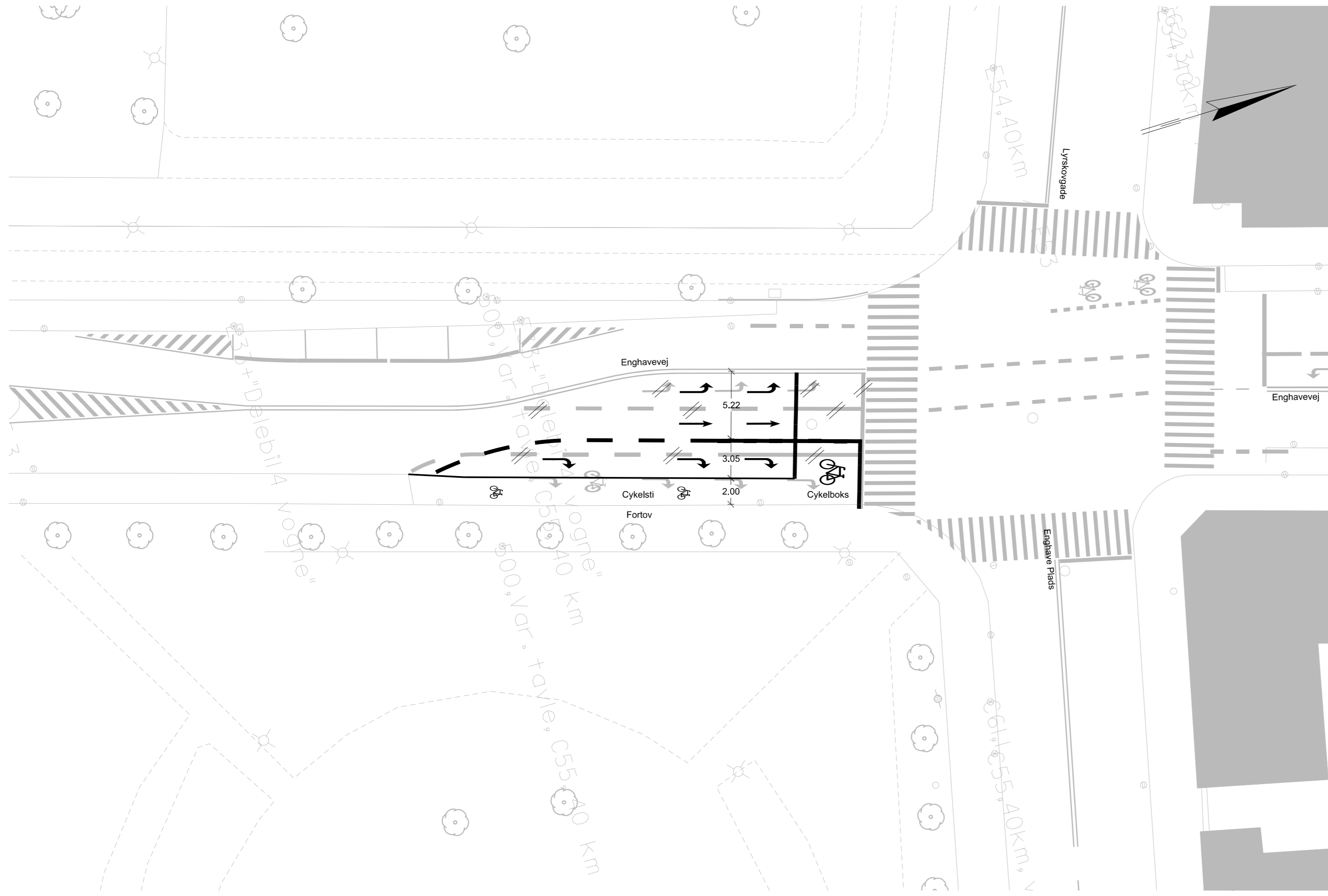


Tegningsnr.:

**NOTE:**  
Alle ubenævnte mål er i meter

**SIGNATURFORKLARING:**

-  Eksisterende forhold
-  2.50 Eksisterende mål
-  Nyt vejanlæg
-  2.50 Nye mål



Rev	Dato	Tegn.	Godk.	Revisiøntekst	Rev	Dato	Tegn.	Godk.	Revisiøntekst
A	2015.02.27	JSL	JSL	Kombineret venstresvings- og ligeudspor	D				
B					E				
C					F				



**Københavns Kommune**  
Teknik- og Miljøforvaltningen

Center for Anlæg  
Islands brygge 37  
2300 København S

Tlf: 33 66 33 66  
Email: anlaeg@tmf.kk.dk

- Grøntmij A/S Granskoven 8 2600 Glostrup Tlf: 43 48 60 60
- GHB Landskabsarkitekter A/S Carl Jacobsens Vej 16, opg. 6 2500 Valby Tlf: 33 12 37 38

<b>Indre Ringrute</b> B7 - Etablering af fremført cykelbane Enghavevej/Enghave Pl./Lysskovgade	Projektnr.: <b>01177</b>	Fasebenævnelse: Dispositionsforslag	Dato: 08.01.2015
	Projekteret / tegnet: JSL	Kontrolleret: SVJ	Godkendt: JSL
<b>Dispositionsforslag</b>	Målforhold: 1:250	Projektleder i Københavns Kommune: ZB8Z	
	Tegningsformat:	Tegningsnr.: 20 E1-2-A Løbenr.:	