





Tegningsnr.:

NOTE:
Alle ubenævnte mål er i meter

SIGNATURFORKLARING:

-  Eksisterende forhold
-  Eksisterende mål
-  Nyt vej anlæg
-  Nye mål

Rev	Dato	Tegn.	Godk.	Revisiøntekst	Rev	Dato	Tegn.	Godk.	Revisiøntekst
A	2015.02.27	MKK	JSL	Venstresvingspor for cyklister	D				
B					E				
C					F				

Københavns Kommune
Teknik- og Miljøforvaltningen

Center for Anlæg
Islands brygge 37
2300 København S

Tlf: 33 66 33 66
Email: anlæg@tmf.kk.dk

- Grontmij A/S Granskoven 8 2600 Glostrup Tlf: 43 48 60 60
- GHB Landskabsarkitekter A/S Carl Jacobsens Vej 16, opg. 6 2500 Valby Tlf: 33 12 37 38

Indre Ringrute B4 venstresving, B5 (2) - overkørsel Bavnehøj Allé - Edvard Storms Vej	Projektnr.: 01177	Fasebetegnelse: Dispositionsforslag	Dato: 08.01.2015
	Projekteret / tegnet: JSL/CRF	Kontrolleret: SVJ	Godkendt: JSL

Dispositionsforslag	Målforhold: 1:250	Projektleder i Københavns Kommune: ZB8Z
	Tegningsformat:	Tegningsnr.: 20 E1-6-A

