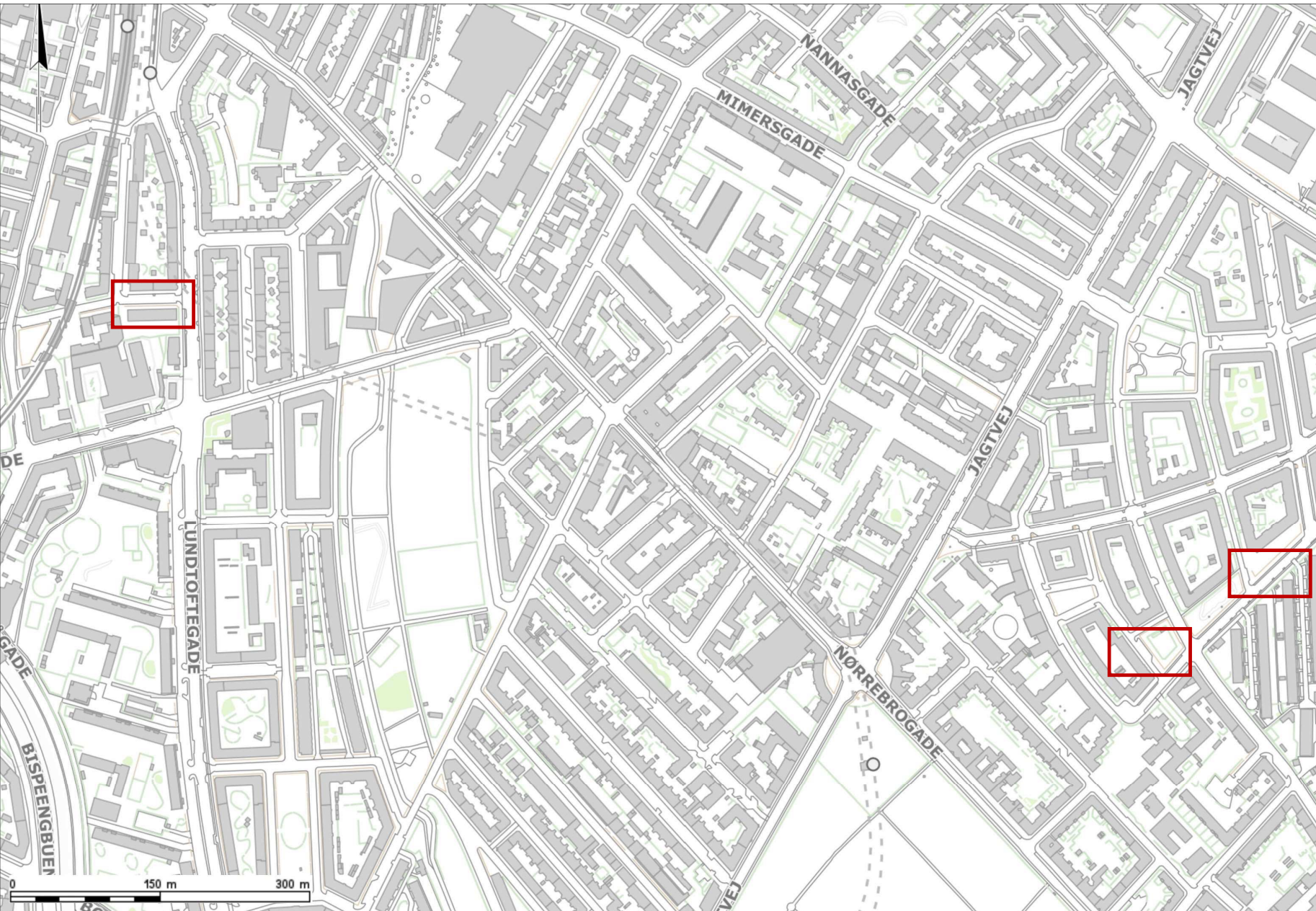


## BILAG 3 - PLACERING AF MILJØSTATIONER PÅ NØRREBRO



Overblik over placering af miljøstationer på Nørrebro.

Anlægsområde:

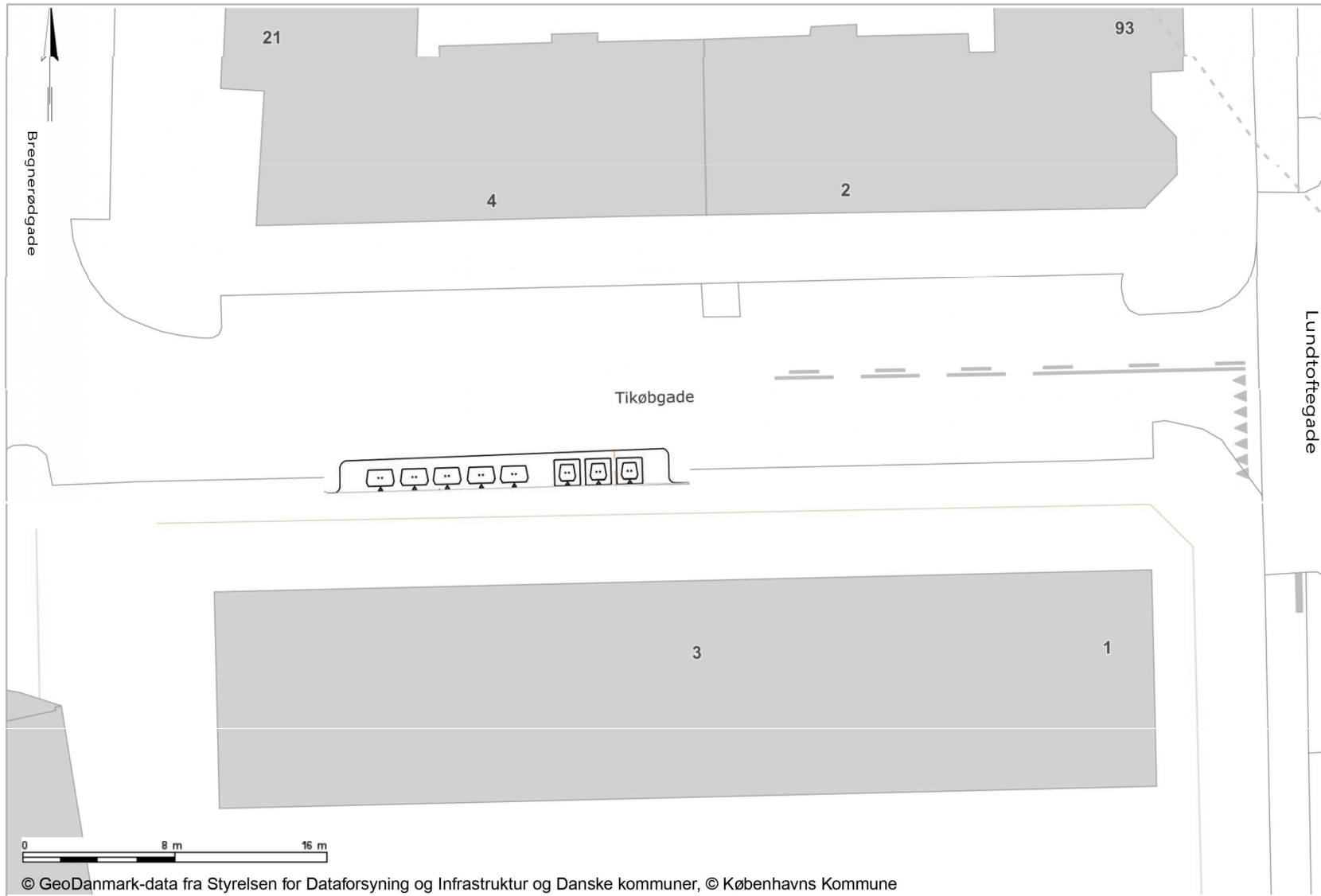
- Tikøbgade
- Sjællandsgade
- Udbygade

---

Skala: 1:5000



# BILAG 3

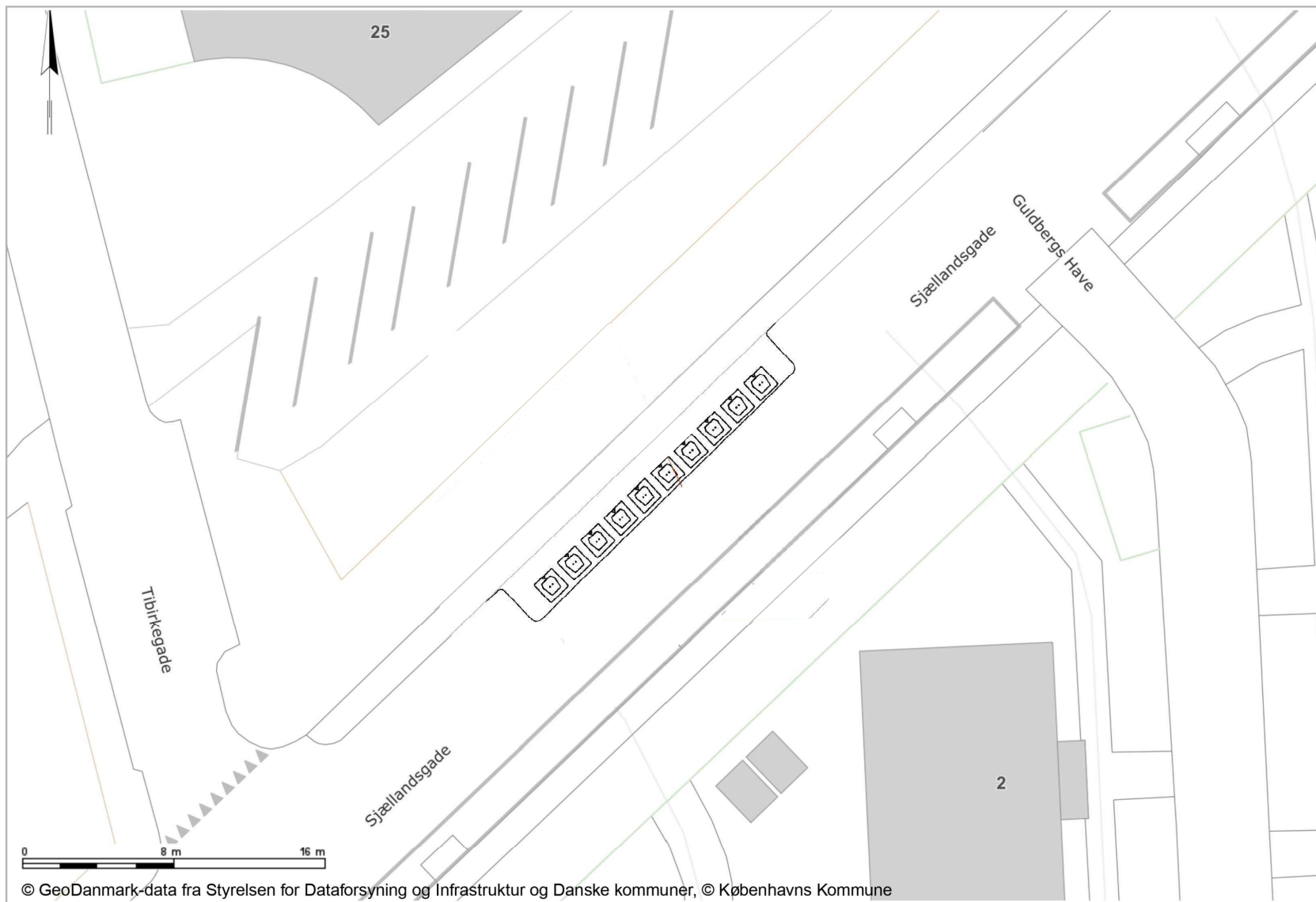


Projekt:  
Tikøbgade,  
2200 Nørrebro.

Skala: 1:250



# BILAG 3



© GeoDanmark-data fra Styrelsen for Dataforsyning og Infrastruktur og Danske kommuner, © Københavns Kommune

# BILAG 2

Projekt:  
Sjællandsgade,  
2200 Nørrebro.

Skala: 1:250



# BILAG 3



Projekt:  
Udbygade,  
2200 Nørrebro.

Skala: 1:250

