






SIGNATURFORKLARING

- - - - - Entreprisegrænse
- (...) Signatur i parentes () angiver eksisterende forhold
- x (12.40) Eksisterende kote, bevares
- x 12.40 Ny projekteret kote
- x RK 12.40 Ny projekteret rist kote
- o RR Afvandingsrist, rund
-  KF Københavnerfortov (betonflise- og chaussestensbelægning)
- AS Asfalt
- OB Slidlag med gule majs
-  CH Chaussesten, tre rækker
- KA Granitkantsten
- KAO Granitkantsten, eks. oprettes
- BR Brostenskant
-  M1 Belysningsmast genopsættes som del af naboentreprise
-  M2 Belysningsmast: "Multi Woddy", opsættes med tre armaturer
- KB Københavnerbænk
- AB Affaldsbeholder
- S1 Stele (pullert)
- S2 Stele (pullert), oplåselig
- TR Træ plantes med opbindingsstokke
-  Hævet bed

Rev.	Dato	Tegn.	Godk.	Revisiointekst	Rev.	Dato	Tegn.	Godk.	Revisiointekst
a					d				
b					e				
c					f				



Københavns Kommune
Teknik- og Miljøforvaltningen

Byens Fysik
Islands Brygge 37
2300 København S
Tlf: 33 66 35 11
E-mail: anlægsudfoerelse@tmf.kk.dk

- Landskabsarkitekt: Schønherr A/S - Esplanaden 8C. 1263 København K- Tlf. 33186180 - info@schonherr.dk
- Ingeniør: MOE A/S - Buddingevej 272, 2860 Søborg - Tlf. 44576000 -

DE GAMLES BY SITUATIONSPLAN	Projektnr.:	01094	Fasebenævnelse:	Projektforslag	Dato:	27.03.2015
	Projekteret / tegnet:	UK	Kontrolleret:	LF	Godkendt:	NJ
Deludsnit Edith Rodes Vej/Sjællandsgade	Målforhold:	1:250	Projektleder i Københavns Kommune:		Lise Fuhrmann	
	Tegningsformat:	A3	Tegningsnr.:	20 D73-1	Løbnr.:	1298 14

