



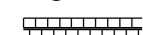

Ryvangs Allé

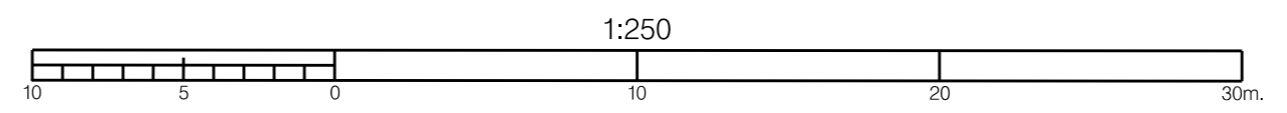
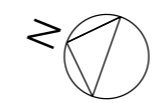
(0.5-0.5m)

(0.5-0.5m)

R 5.00

Signaturforklaring:

-  Nyt københavner fortov
-  Eksisterende københavner fortov



<p>Ryvangs Allé Rosbæksvej – Gammel Vartov Vej Afmærkningsplan</p>	Projektnr.:	Dato:	3366 3366
	01176	21.11.2014	
	Målforshold:	Proj. / tegn.:	
	1:250	MSP / HOL	



Københavns Kommune
Teknik- og Miljøforvaltningen

Byens Fysik
Islands Brygge 37, 2300 København S