



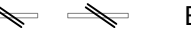





NOTE:

Alle ubenævnte mål er i meter.
 Koordinater er i System 34
 Koter er i DVR90

Eksisterende forhold er vist med tynd/medtonet streg.

Afmærkning udføres som Type C.
 Ved projektgrænsen tilpasses ny afmærkning til eksisterende.

SIGNATURFORKLARING:

-  Ny kantsten, 5-12 cm lysning
-  Ny kantsten, sænket
-  Eksisterende afmærkning demarkeres
-  Brosten
-  Chaussésten
-  Københavnerfortov
-  Taktile fliser
-  Retningsfliser

Tegningsnr. **2 T6-6**

FORELØBIGT TRYK 14-07-2015

Rev.	Dato	Tegn.	Godk.	Revisortekst	Rev.	Dato	Tegn.	Godk.	Revisortekst
a					d				
b					e				
c					f				

Københavns Kommune Center for Anlæg
 Teknik- og Miljøforvaltningen Islands Brygge 37
 2300 København S Tlf: 33 66 33 66
 E-mail: anlæg@tmf.kk.dk

RAMBOLL Hannemanns Allé 53
 DK - 2300 København S
 Tlf: +45 51 51 10 00
 www.ramboll.dk

SCHÖNHERR Esplanaden 8C, 4 TV
 DK - 1263 København K
 Tlf: +45 33 16 61 80
 www.schoenherr.dk

Mjølnerparken
 Linie-, afmærknings- og belægningsplan

Projektnr.: **001208**
 Fasebenævnelse: **Projektforslag**
 Dato: **14.07.2015**

Projekteret / tegnet: **MCN**
 Kontrolleret: **NICH**
 Godkendt: **NICH**

Tagensvej/Rovinggade

Målforhold: **1:250**
 Tegningsformat: **59,4 x 84 cm**

Projektleder i Københavns Kommune: **Flemming Hansen**
 Tegningsnr.: **2 T6-6**
 Løbenr.: **661 15**