

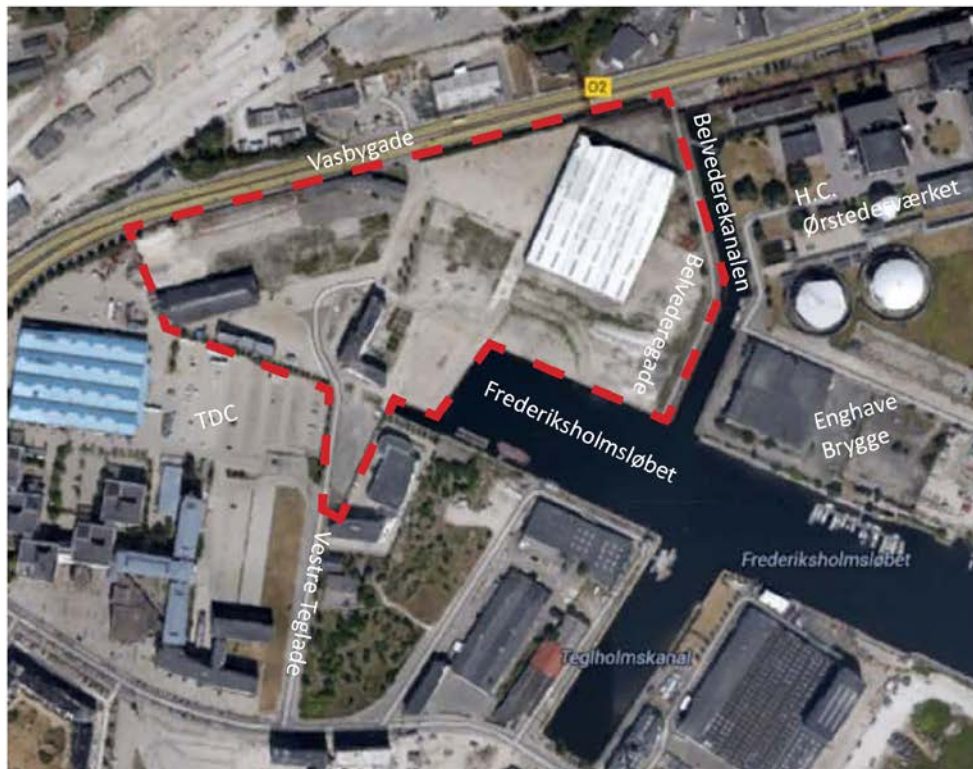
Vejnavnenævnet
Sekretariat

København d. 20. oktober 2014

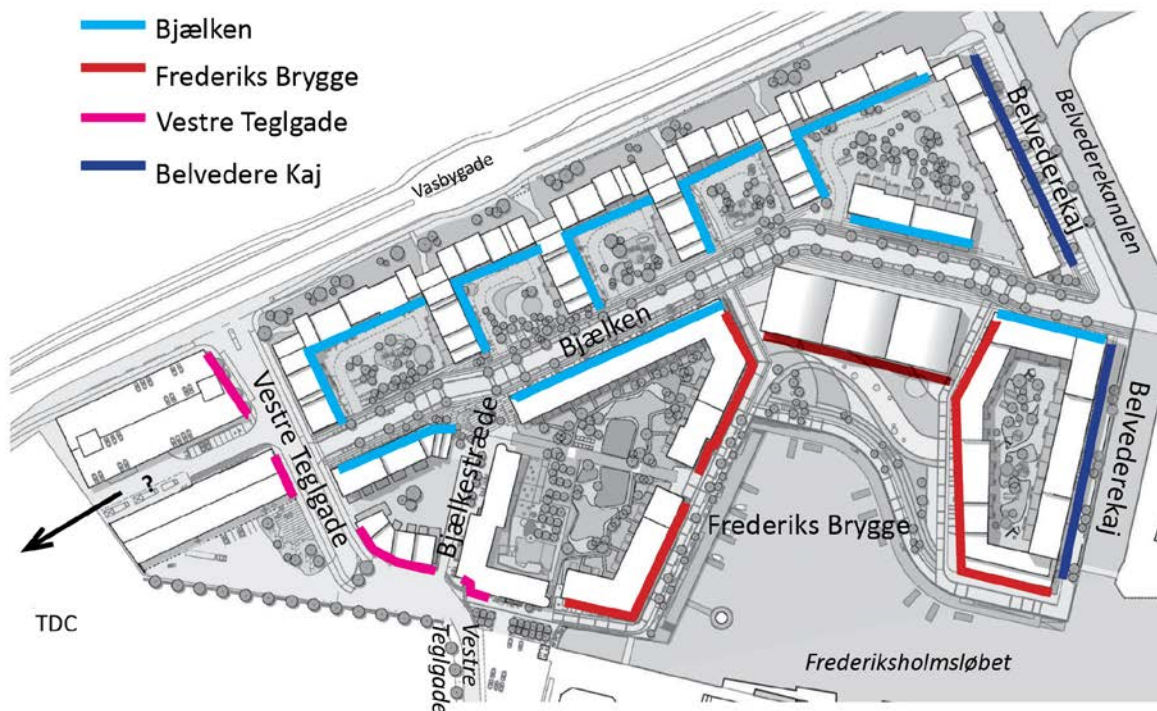
Ansøgning om navngivning af område og veje på Frederiks Brygge.
Beliggende på matrikel nr. 35a og 35b, Kongens Enghave, København.

Bygherre:
Nordea Ejendomme A/S
Ejby Industrivej 38
2600 Glostrup

Nordea Ejendomme A/S ønsker at navngive vejene i området Frederiks Brygge. Området er et tidligere industriareal på ca. 80.000 m² for stålgrossisten Lemwig-Müller og beliggende i Sydhavnen for enden af Frederiksholmsløbet. Over de næste 5 til 7 år bliver området omdannet til boligområde med en ny plads og havn. Med beliggenheden ved Frederiksholmsløbet og med reference til nærliggende, havnenære byområder som Enghave Brygge og Islands Brygge, har det ligget lige for, at kalde hele området for Frederiks Brygge.



Området som det ser ud i dag



Området når det er fuldt udbygget med forslag til vejnavne

Vestre Teglade

Vestre Teglade ender i dag, hvor grunden begynder. Vejen vil blive forlænget gennem området ud til Vasbygade, og forlængelsen vil have samme navn, Vestre Teglade.

Belvederegade eller Belvederekaj

Den eksisterende Belvederegade langs Belvederekanalen foreslås ændret til Belvederekaj. Der er i dag ingen, som har adresse på Belvederegade og med den foreslåede ændring til Belvederekaj understreges den fine placering direkte ud til vandet i Belvederekanalen.

Bjælken

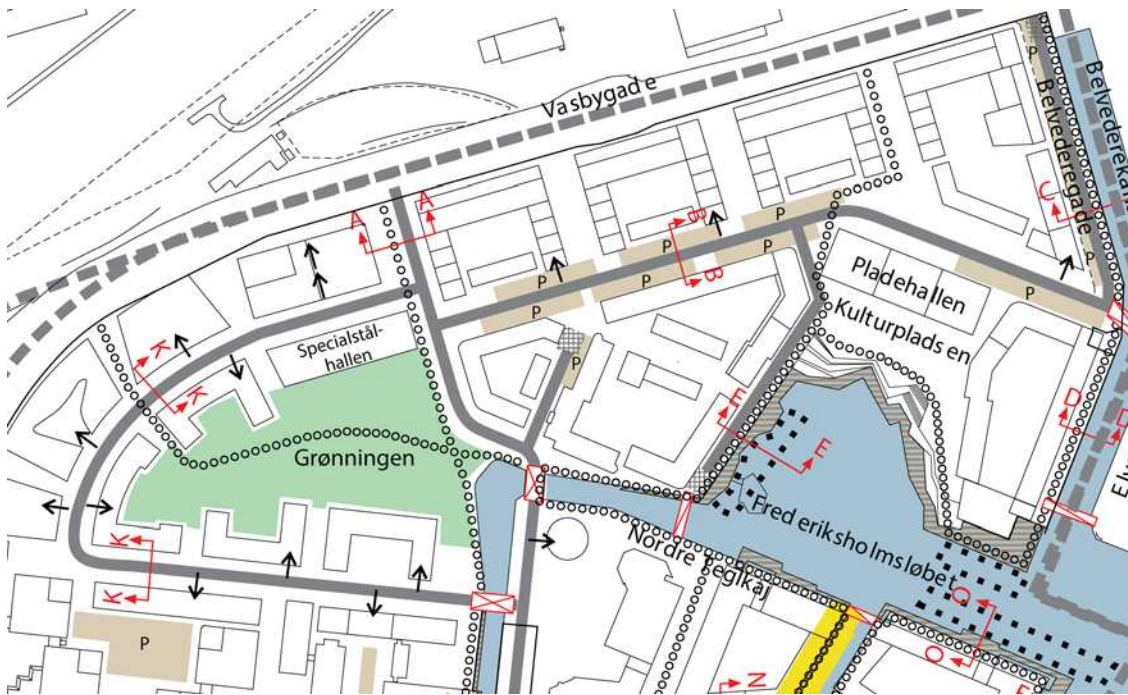
Der har været et ønske om at fastholde områdets historie i navngivningen. For at få inspiration har vi besøgt stålrossisten Christian Lemwig-Müller, som tidligere ejede grunden. Vi har også været i de gamle arkiver og fundet fotos fra området. Navne fra de tidligere haller er dukket op: Pladehallen, Specialstålhallen, Stangstålhallen, Akropolis, Værkstedet og Bjælkehallen. Ingen af navnene har været oplagte, men gaden, som forbinder Vestre Teglade med Enghave Brygge, foreslås kaldt Bjælken. Bjælken referer til den tidligere Bjælkehal, men også til noget stærkt og bærende, som også er karakteristisk for vejen, der danner ryg og binder området sammen. Man kunne sige, at vejen er bjælken i området.

Bjælkestræde

En mindre lukket vej, som er udlagt som leg- og opholdsområde mellem Vestre Teglade og Bjælken, kaldes Bjælkestræde. Det understreger hierarkiet, det lille fodgængerstræde og den større Bjælken. Der er ingen boliger, som vil have adresse på Bjælkestræde.

Frederiks Brygge

Frederiks Brygge er navnet for hele området og også navnet på pladsen ned til vandet (bryggen) og adressen på de omliggende boliger, se tegning side 2.



Fremtidige vejforhold, udsnit fra lokalplan 310 tillæg 5, Vej og stiforhold s. 52

Den vestlige nabogrund er i dag ejet af TDC og vil i fremtiden om ca. 20 år blive udbygget med boliger. Den lukkede vej i det nordvestlige hjørne vil til den tid blive videreført mod vest som adgangsvej for den nye bebyggelse (markeret med "?" på tegningen side 2). Vi foreslår, at man ikke navngiver vejen nu, men lader de to bygninger, som ligger op til denne vej, have adresse på Vestre Teglgade. Skulle den navngives nu kunne den evt. hedde Bjælken, som en vestlig videreførelse af denne vejstrækning.

Vi står selvfølgelig gerne til rådighed, hvis der er spørgsmål til forslaget.

Med venlig hilsen

Rebekka Boelskov
Arkitekt MAA

DesignGroup Architects