

Gothersgade

Store Kongensgade

Palægade

0 10 20 30 m

Signaturforklaring

-  Cykelsti
-  Overkørsel

Store Kongensgade, cykelsti/cykelbane

Projektforslag

Bilag 3a





Landgreven




Landgreven

Store Kongensgade

Dronningens Tværgade

0 10 20 30 m

Signaturforklaring

-  Cykelsti
-  Cykelbane
-  Overkørsel

-  Cykelparkering

Store Kongensgade, cykelsti/cykelbane




Projektforslag



Bilag 3b





Signaturforklaring

-  Cykelsti
-  Cykelbane
-  Overkørsel

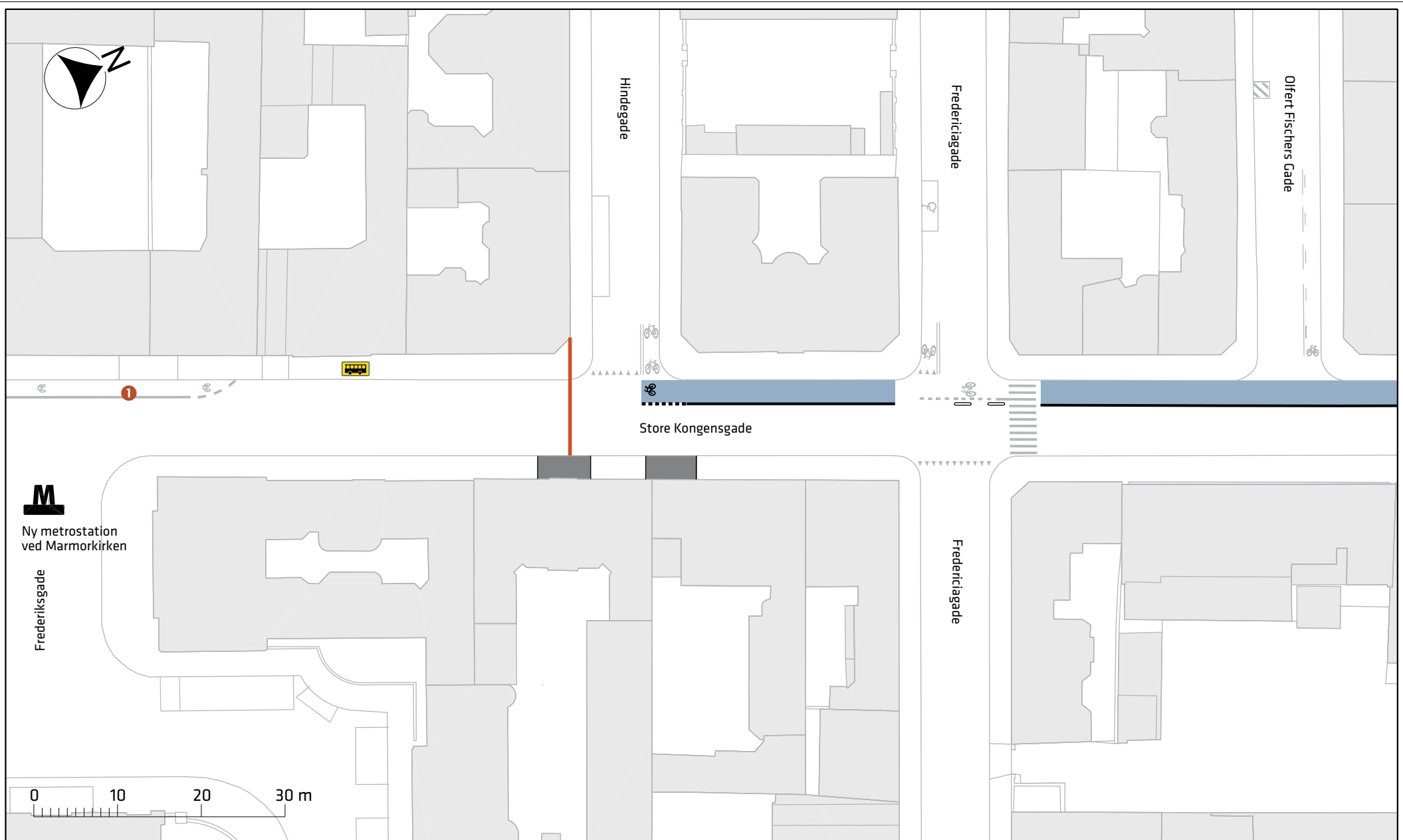
-  Entreprisegrænse
-  Ny cykelsti udføres efter metrostationens færdiggørelse i 2018

Store Kongensgade, cykelsti/cykelbane


Projektforslag



Bilag 3c





Signaturforklaring

-  Cykelbane
-  Overkørsel

-  Entreprisegrænse
-  1 Ny cykelsti udføres efter metrostationens færdiggørelse i 2018

Store Kongensgade, cykelsti/cykelbane

Projektforslag

Bilag 3d





Sankt Pauls Gade

Gernersgade




Store Kongensgade

Store Kongensgade

Esplanaden

0 10 20 30 m

Signaturforklaring

-  Cykelsti
-  Cykelbane
-  Overkørsel

Store Kongensgade, cykelsti/cykelbane

Projektforslag

Bilag 3e

