









Ikoniske træer på Nørrebro		
Placering	Billede	Bemærkning
Tagensvej/Sjællandsgade		<p>Sumpeg fra 1985 Opfylder kriterie: 1, 3, 4, 5</p> <p>4: Vi har ikke mange sumpeg i København og de repræsentere derfor en vigtig biologisk værdi.</p>
Tagensvej/Frederik Bajers Plads	  	<p>10 Lind fra 1933 Opfylder kriterie: 1, 3, 4, 5</p> <p>4: træernes levealder og det at de står i grupper, gør at det er et godt levested for dyr.</p> <p>De skærmer mod trafikken</p> <p>*</p>




* Tilføjet til google kort:

https://drive.google.com/open?id=1JUigZicmqogpO3B8Y3FV_Q1UyUQ&usp=sharing

Møllegade		<p>Opfylder kriterie: 1, 3, 4, 5</p> <p>4: træernes størrelse gør at de er levesteder for mange dyr.</p>
Sjællandsgade		<p>ca. 22 Krimlind fra 1900</p> <p>Opfylder kriterie: 1, 2, 3, 4, 5</p> <p>2: træerne skaber et lokalt åndehul da de skaber et rum og afgrænser det grønne areal fra trafikken.</p> <p>4: træernes levealder og det at de står i række, gør at det er et godt levested for dyr.</p> <p>*</p>
Sjællandsgade/Guldbergsgade		<p>Opfylder kriterie: 1, 2, 3, 4, 5</p> <p>2: træerne skaber et lokalt åndehul da de skaber et rum og afgrænser arealet fra trafikken.</p> <p>4: Det at de står i en gruppe, gør at det er et godt levested for dyr.</p> <p>*</p>
Sjællandsgade/bag ved Simeons Kirke		<p>Storbladet lind fra 1930</p> <p>Opfylder kriterie: 1, 3, 4, 5</p> <p>4: træets levealder og dets størrelse gør at det har en stor biologisk værdi</p> <p>*</p>




* Tilføjet til google kort:

https://drive.google.com/open?id=1JUigZicmqogpO3B8Y3FV_Q1UyUQ&usp=sharing

<p>Sjællandsgade/Stevnsgade</p>		<p>Hestekastanje fra 1900 Opfylder kriterie: 1, 3, 4, 5</p> <p>4: træets levealder gør at det er et godt levested for dyr.</p> <p>*</p>
<p>Sjællandsgade/ved kirken</p>		<p>Lind fra 1918 Opfylder kriterie: 1, 3, 4, 5</p> <p>4: træets levealder gør at det er et godt levested for dyr.</p> <p>*</p>
<p>Guldbergsgade/Arresøgade</p>		<p>4 Platan fra 1950 Opfylder kriterie: 1, 3, 4, 5, 6</p> <p>4: træernes størrelse og det at de står i en gruppe, gør at det er et godt levested for dyr og skaber et godt mikroklima. Platantræer får desuden frugter og de skal bevares for at vi får en høj diversitet i træarter.</p> <p>*</p>




* Tilføjet til google kort:

https://drive.google.com/open?id=1JUigZicmqogpO3B8Y3FV_Q1UyUQ&usp=sharing

<p>Jagtvej</p>		<p>Ca. 40 lind fra 1905 Opfylder kriterie: 1, 2, 3, 4, 5 2: træerne langs jagtvej/kirkegården er ikoniske da de er meget gamle og er et vartegn som folk forbinder med gaden. 4: deres placering gør at der skabes en grøn kile langs jagtvej hvor insekter kan spredes.</p> <p>*</p>
<p>Stefansgade/Nordbanegade</p>		<p>Park lind fra 1934, 1980, 2001 (antal?) Opfylder kriterie: 1, 3, 4, 5 4: træets levealder og dets størrelse gør at det har en stor biologisk værdi. Det at de står i en samlet gruppe, bidrager yderligere til at styrke biodiversiteten.</p> <p>*</p>
<p>Allersgade</p>		<p>6 kejserlind fra 1983 Opfylder kriterie: 1, 3, 4, 5 4: træernes levealder og det at de står i gruppe, gør at det er et godt levested for dyr.</p> <p>*</p>




* Tilføjet til google kort:

https://drive.google.com/open?id=1JUigZicmqogpO3B8Y3FV_Q1UyUQ&usp=sharing

<p>Gormsgade/Dagmarsgade</p>		<p>Platan fra 1990 Opfylder kriterie: 1, 3, 4, 5, 6 4: træets store krone skaber levested for mange dyr *</p>
<p>Baldersgade</p>		<p>Park-lind fra 1900 Opfylder kriterie: 1, 3, 4, 5 4: træets store krone og dets høje alder, gør at det er levested for mange dyr *</p>
<p>Nannasgade/Baldersgade</p>		<p>Opfylder kriterie: 1, 2 3, 4, 5 4: træernes størrelse og det at de står i en gruppe, gør at det er et godt levested for dyr.</p>



* Tilføjet til google kort:

https://drive.google.com/open?id=1JUigZicmqogpO3B8Y3FV_Q1UyUQ&usp=sharing

<p>Balders Plads</p>		<p>6 lind fra 1900 Opfylder kriterie: 1, 2, 3, 4, 5 4: træernes store krone og dets høje alder, gør at det er levested for mange dyr</p> <p>*</p>
<p>Overskæringen</p>		<p>Spidsløn fra 1960 Opfylder kriterie: 1, 3, 4, 5 4: træets størrelse gør at det er levested for mange dyr</p> <p>*</p>
<p>Bjelkes Allé/Stefansgade</p>		<p>Ask fra 1900 Opfylder kriterie: 1, 3, 4, 5 4: Træarten, træets store krone og dets høje alder, gør at det er levested for mange dyr og derfor er bevaringsværdigt</p> <p>*</p>





* Tilføjet til google kort:

https://drive.google.com/open?id=1JUigZicmqogpO3B8Y3FV_Q1UyUQ&usp=sharing

<p>Rungsted Plads</p>		<p>Opfylder kriterie: 1, 3, 4, 5</p> <p>4: træernes store krone og dets høje alder, gør at det er levested for mange dyr</p>
<p>Hillerødgade</p>		<p>10 lind fra 1934</p> <p>Opfylder kriterie: 1, 3, 4, 5</p> <p>4: træets høje alder gør at det er levested for mange dyr</p> <p>*</p>





* Tilføjet til google kort:

https://drive.google.com/open?id=1JUigZicmqogpO3B8Y3FV_Q1UyUQ&usp=sharing

<p>Jagtvej (parkeringsområde v. Thorsgade)</p>		<p>2 plataner fra 1980 (evt. flere af træerne men de er registreret forkert på KKKort) Opfylder kriterie: 1, 3, 4, 5 4: træernes store krone og deres høje alder, gør at det er levested for mange dyr *</p>
<p>Kapelvej</p>		<p>Lind fra 1886 Opfylder kriterie: 1, 2 (markerer indgangen til kirken), 3, 4, 5 4: træernes store krone og dets meget høje alder, gør at det er levested for mange dyr *</p>
<p>Korsgade/Stengade</p>		<p>Opfylder kriterie: 1, 3, 4, 5 4: trægruppen har stor betydning for biodiversiteten på Stengade *</p>
<p>Blågårds Plads</p>		<p>Ca. 55 lind fra 1899 Opfylder kriterie: 1, 3, 4, 5 4: træernes høje alder og at de er placeret i en gruppe, gør at det er levested for mange dyr *</p>



* Tilføjet til google kort:

https://drive.google.com/open?id=1JUigZicmqogpO3B8Y3FV_Q1UyUQ&usp=sharing

<p>Ravnsborggade/Sankt Hans Gade</p>		<p>Opfylder kriterie: 1, 3, 4, 5</p> <p>4: Området har ikke meget andet grønt og træerne har derfor stor betydning for dyrelivet *</p>
<p>Birkegade/Egegade</p>		<p>3 Sumpeg fra 1976 og 1984</p> <p>Opfylder kriterie: 1, 2, 3, 4, 5</p> <p>2: lokalt mødested</p> <p>4: træarten og deres placering et sted uden så meget grønt, gør at det er levested for mange dyr</p> <p>*</p>
<p>By Oasen</p>		<p>Opfylder kriterierne: 1, 2, 3, 4, 6</p> <p>2: de besøgende i ByOasen haret særligt forhold til disse to træer der læner sig mod hinanden</p> <p>4: træarten og deres størrelse, gør at de bidrager med stor kvalitet til dyrelivet.</p> <p>*</p>
<p>Griffenfeldsgade/Korsgade</p>		<p>7 lindetræer (5 fra 1987 og 2 fra 1997)</p> <p>Opfylder kriterie: 1, 2, 3, 4, 5</p> <p>2: lokalt mødested</p> <p>4: trægruppens placering gør at det er levested for mange dyr *</p>

* Tilføjet til google kort:

https://drive.google.com/open?id=1JUigZicmqogpO3B8Y3FV_Q1UyUQ&usp=sharing

<p>Korsgade</p>		<p>Hestekastanje fra 1886 Opfylder kriterier: 1, 3, 4, 6</p> <p>4: træets alder gør at der lever mange dyr</p>
<p>Hans Tavsens Park</p>		<p>Der findes flere flotte ikoniske træer i Hans Tavsens Park. Opfylder kriterierne: 1, 2, 3, 4, 5, 6 2: de besøgende mødes ved træerne og bruger dem som pejlemærke 4: træerne styrker biodiversiteten da de er gamle, samt repræsenterer vigtige arter</p>

* Tilføjet til google kort:

https://drive.google.com/open?id=1JUigZicmqogpO3B8Y3FV_Q1UyUQ&usp=sharing



* Tilføjet til google kort:

https://drive.google.com/open?id=1JUigZicmqogpO3B8Y3FV_Q1UyUQ&usp=sharing

		
De Gamles By		Se vedhæftede notat for registrering af træer

* Tilføjet til google kort:

https://drive.google.com/open?id=1JUigZicmqogpO3B8Y3FV_Q1UyUQ&usp=sharing