

**Signaturer:**

*Ikke alle signaturer er nødvendigvis aktuelle for tegningen*

- - - Betalingsgrænse, MS
- - - Arbejdspladsgrænse, CMT/OMS
- Tilkøbsgrænse (T), Københavns Kommune
- Anlæg med dekort (AmD), Københavns Kommune
- Øvrige anlæg med dekort (ØmD), Københavns Kommune
- Matrikelskel

**Noter:**

Anvendt koordinatsystem: System Cityring (SCR)



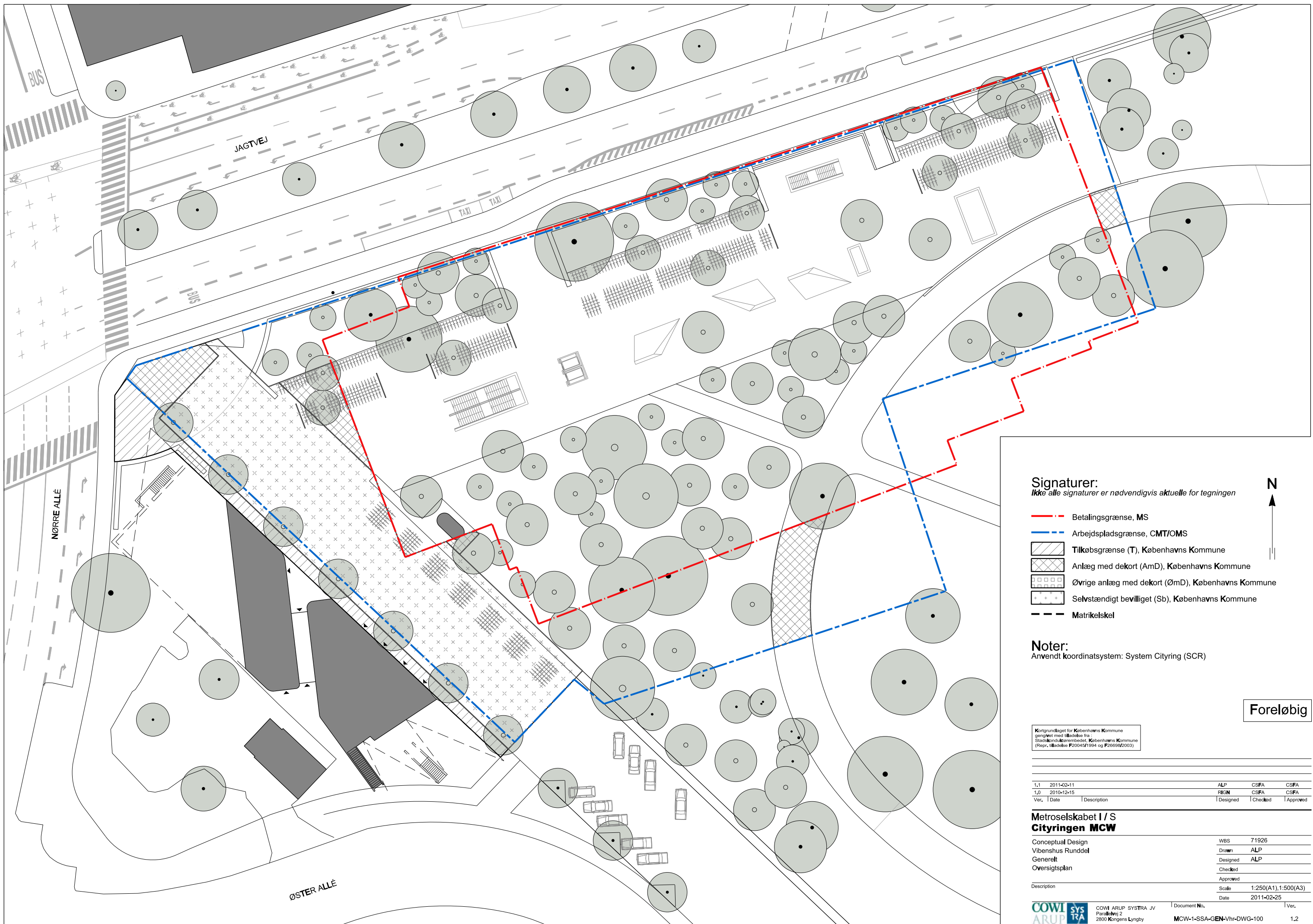
Foreløbig

Kortgrundlaget for Københavns Kommune gengivet med tilladelse fra: Stadsarkitektkontoret, Københavns Kommune (Repr. tilladelse F20045/1994 og F26698/2003)

1,0	2010-10-15	Description	RIGN	CSFA	CSFA
Ver.	Date	Description	Designed	Checked	Approved

**Metroselskabet I / S  
Cityringen MCW**

Conceptual Design	WBS	71926
Poul Henningsens Plads	Drawn	RIGN
Generelt	Designed	ALP
Oversigtsplan	Checked	CSFA
	Approved	CSFA
Description	Scale	1:500(A1), 1:1000(A3)
Grænser revideret	Date	2011-02-11



**Signaturer:**  
Ikke alle signaturer er nødvendigvis aktuelle for tegningen

- - - Betalingsgrænse, MS
- - - Arbejdspladsgrænse, CMT/OMS
- Til Købsgrænse (T), Københavns Kommune
- Anlæg med dekort (AmD), Københavns Kommune
- Øvrige anlæg med dekort (ØmD), Københavns Kommune
- Selvstændigt bevilliget (Sb), Københavns Kommune
- - - Matrikelskel



**Noter:**  
Anvendt koordinatsystem: System Cityring (SCR)

Foreløbig

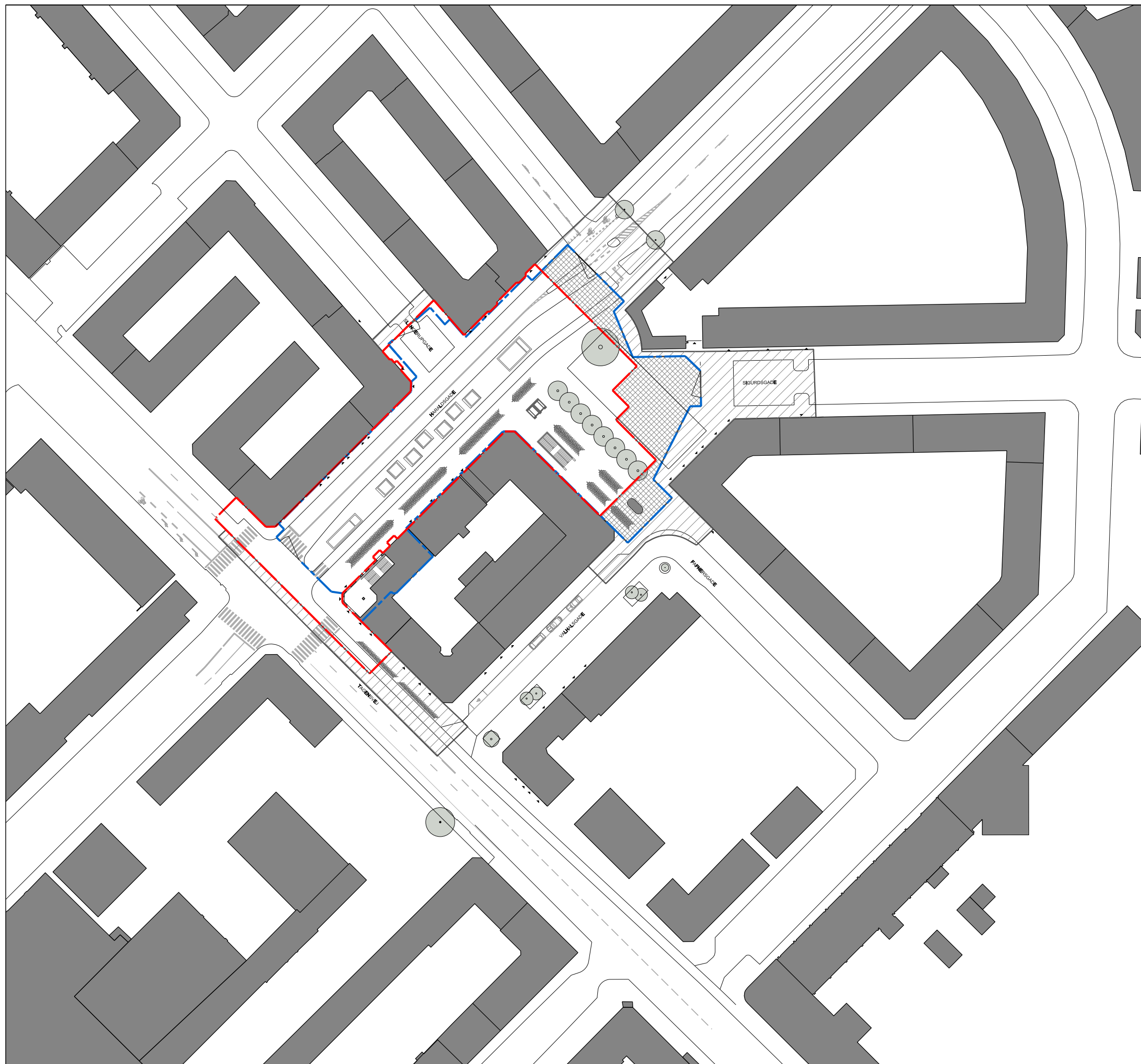
Kortgrundlaget for Københavns Kommune gengivet med tilladelse fra: Stadsrådskøberområdet, Københavns Kommune (Repr. tilladelse F20045/1994 og F26698/2003)

1,1	2011-02-11	ALP	CSFA	CSFA	
1,0	2010-12-15	RIGN	CSFA	CSFA	
Ver.	Date	Description	Designed	Checked	Approved

**Metroselskabet I / S  
Cityringen MCW**

Conceptual Design	WBS	71926
Vibenshus Runddel	Drawn	ALP
Generelt	Designed	ALP
Oversigtsplan	Checked	
	Approved	
Description	Scale	1:250(A1), 1:500(A3)
	Date	2011-02-25





**Signaturer:**

*Ikke alle signaturer er nødvendigvis aktuelle for tegningen*

- - - Betalingsgrænse, MS
- - - Arbejdspladsgrænse, CMT/OMS
- Tilkøbsgrænse (T), Københavns Kommune
- Anlæg med dekort (AmD), Københavns Kommune
- Øvrige anlæg med dekort (ØmD), Københavns Kommune
- - - Matrikelskel

**Noter:**

Anvendt koordinatsystem: System Cityring (SCR)

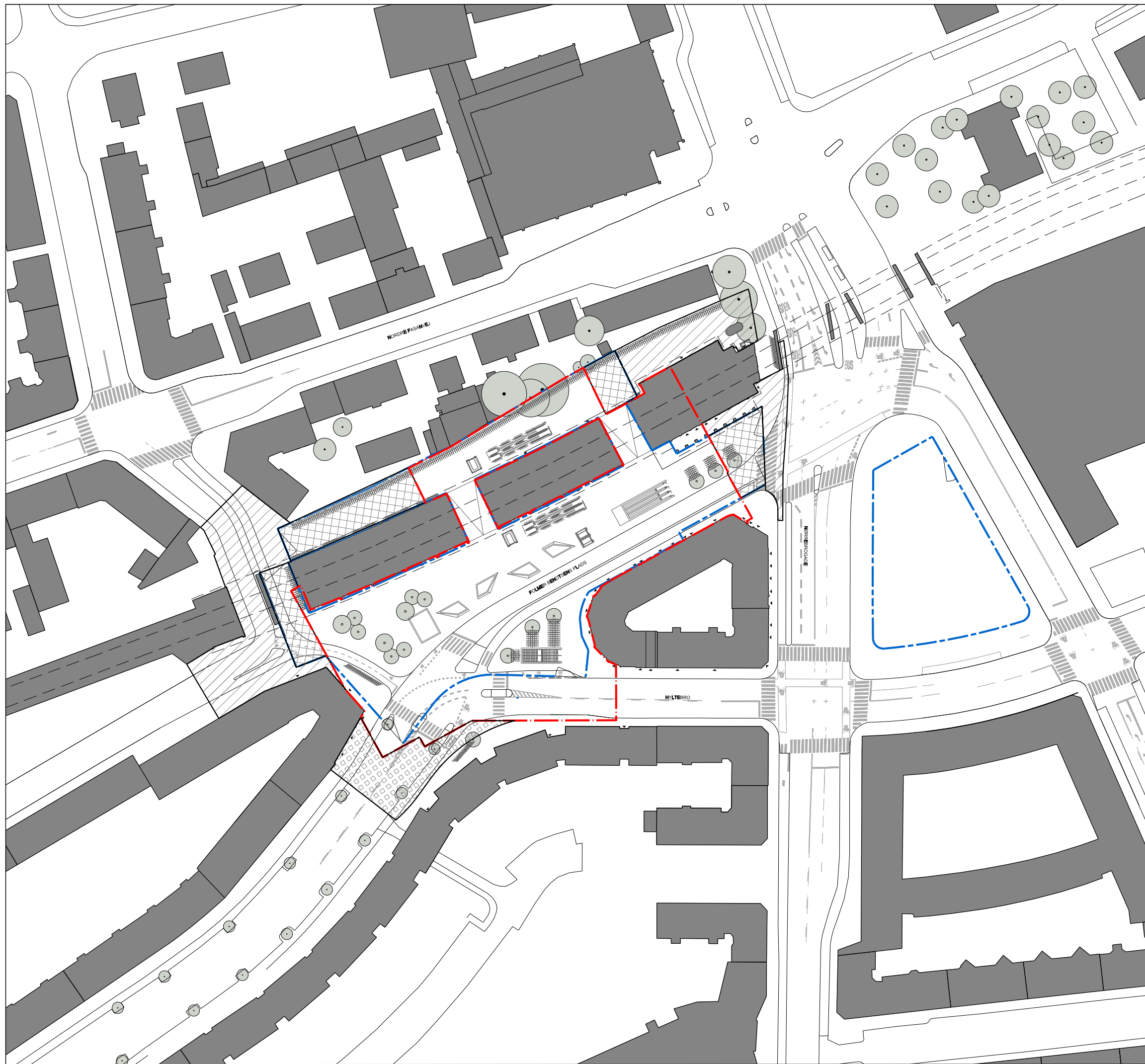
Foreløbig

Kortgrundlaget for Københavns Kommune gengivet med tilladelse fra: Stadsarkitektkontoret, Københavns Kommune (Repr. tilladelse F20045/1994 og F26698/2003)

Ver.	Date	Description	NADI	CSFA	CSFA
1,0	2010-12-15		Designed	Checked	Approved

**Metroselskabet I / S  
Cityringen MCW**

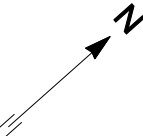
Conceptual Design	WBS 71926
Skjolds Plads	Drawn NADI
Generelt	Designed ALP
Oversigtsplan	Checked CSFA
	Approved CSFA
Description	Scale 1:500(A1), 1:1000(A3)
	Date 2011-02-11



**Signaturer:**

*Ikke alle signaturer er nødvendigvis aktuelle for tegningen*

- · — Betalingsgrænse, MS
- - - Arbejdspladsgrænse, CMT/OMS
- Tilkøbsgrænse (T), Københavns Kommune
- Anlæg med dekort (AmD), Københavns Kommune
- Øvrige anlæg med dekort (ØmD), Københavns Kommune
- Matrikelskel



**Noter:**

Anvendt koordinatsystem: System Cityring (SCR)

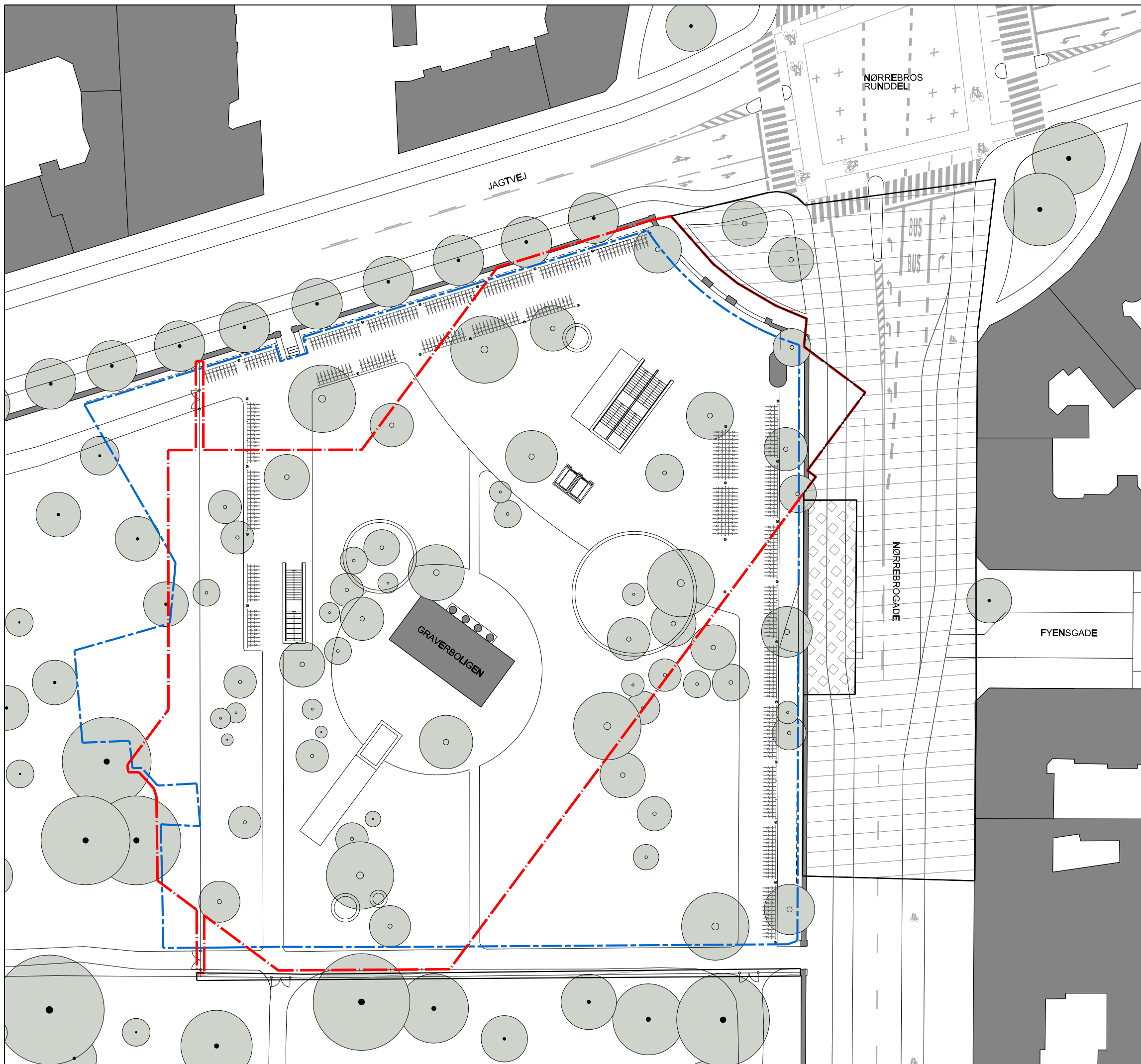
**Foreløbig**

Kortgrundlaget for Københavns Kommune gengivet med tilladelse fra: Stadsarkitektkontoret, Københavns Kommune (Repr. tilladelse F20045/1994 og F26698/2003)

Ver.	Date	Description	NADI	CSFA	CSFA
			Designed	Checked	Approved

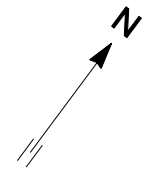
**Metroselskabet I / S  
Cityringen MCW**

Conceptual Design	WBS	71926
Nørrebro	Drawn	NADI
Generelt	Designed	ALP
Oversigtsplan	Checked	CSFA
	Approved	CSFA
Description	Scale	1:500(A1), 1:1000(A3)
	Date	2011-02-11



**Signaturer:**  
Ikke alle signaturer er nødvendigvis aktuelle for tegningen

- - - Betalingsgrænse, MS
- - - Arbejdspladsgrænse, CMT/OMS
- Tilkøbsgrænse (T), Københavns Kommune
- Anlæg med dekort (AmD), Københavns Kommune
- Øvrige anlæg med dekort (ØmD), Københavns Kommune
- Selvstændigt bevilliget (Sb), Københavns Kommune
- Matrikelskel



**Noter:**  
Anvendt koordinatsystem: System Cityring (SCR)

Foreløbig

Kortgrundlaget for Københavns Kommune gengivet med tilladelse fra: Stadsrådskøberområdet, Københavns Kommune (Repr. tilladelse F20045/1994 og F26698/2003)

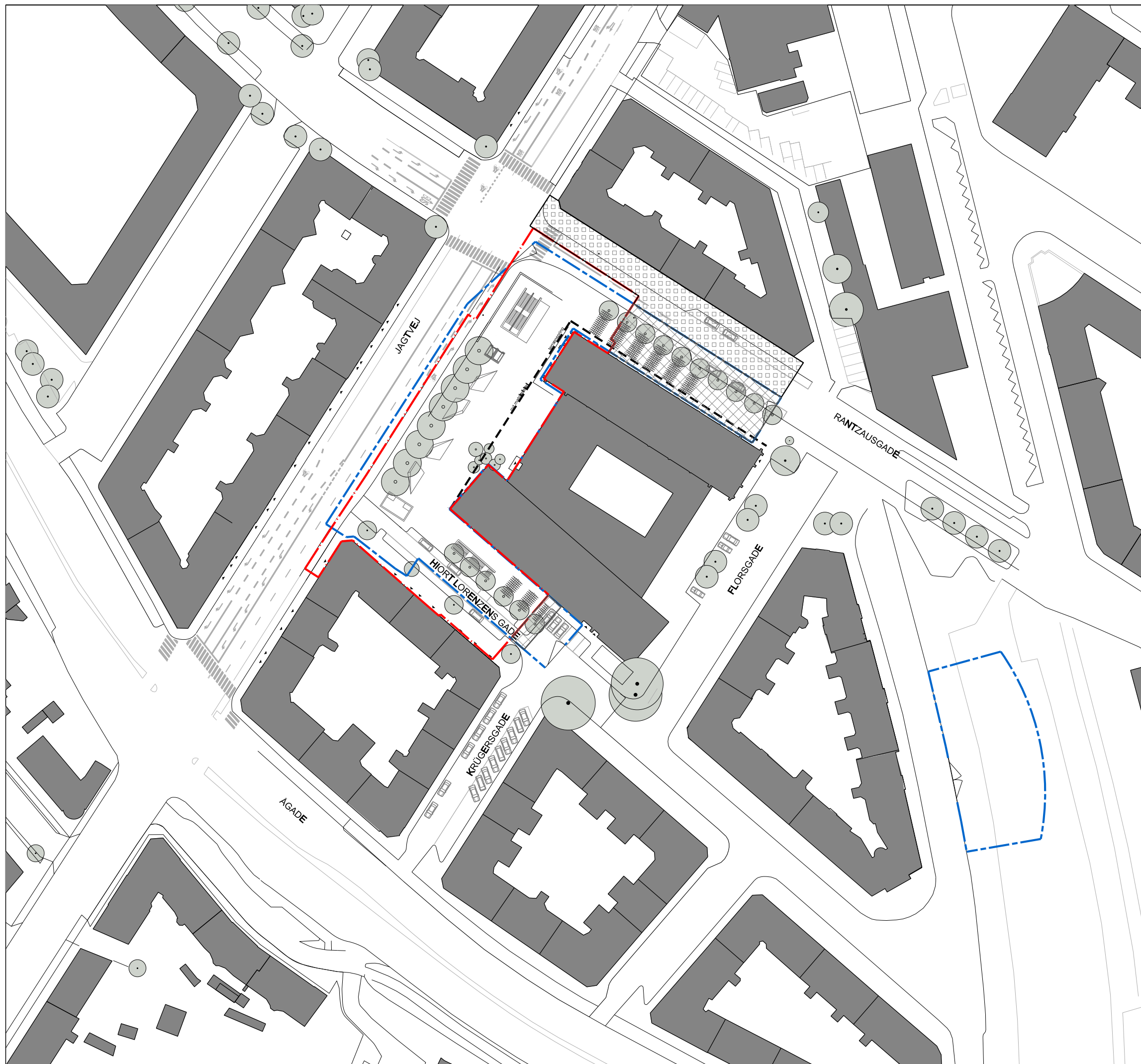
1,1	2011-02-11	ALP	CSFA	CSFA
1,0	2010-12-15	NADI	CSFA	CSFA
Ver.	Date	Description	Designed	Checked

**Metroselskabet I / S**  
**Cityringen MCW**

Conceptual Design	WBS	71926
Nørrebro Runddel	Drawn	ALP
Generelt	Designed	ALP
Oversigtsplan	Checked	
	Approved	
Description	Scale	1:250(A1), 1:500(A3)
	Date	2011-02-25

COWI ARUP SYSTRÅ JV  
Parallelsvej 2  
2800 Kongens Lyngby
Document No. MCW-1-SSA-GEN-Nor-DWG-100 | Ver. 1.2





**Signaturer:**

*Ikke alle signaturer er nødvendigvis aktuelle for tegningen*

- - - Betalingsgrænse, MS
- - - Arbejdspladsgrænse, CMT/OMS
- Tilkøbsgrænse (T), Københavns Kommune
- Anlæg med dekort (AmD), Københavns Kommune
- Øvrige anlæg med dekort (ØmD), Københavns Kommune
- Matrikelskel



**Noter:**

Anvendt koordinatsystem: System Cityring (SCR)

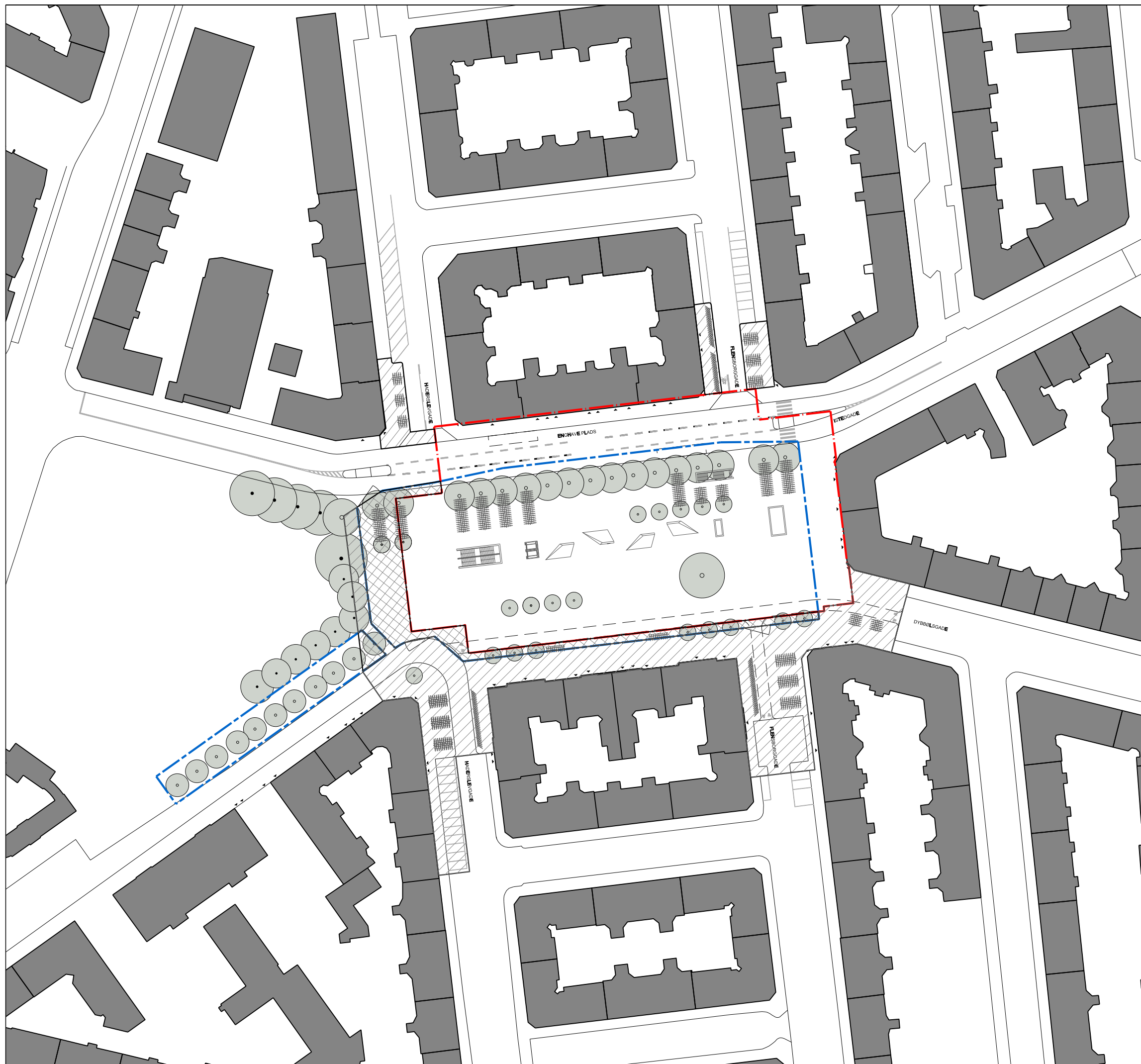
**Foreløbig**

Kortgrundlaget for Københavns Kommune gengivet med tilladelse fra: Stadsarkitektkontoret, Københavns Kommune (Repr. tilladelse F20045/1994 og F26698/2003)

1,0	2010-12-15		KHVI	CSFA	CSFA
Ver.	Date	Description	Designed	Checked	Approved

**Metroselskabet I / S  
Cityringen MCW**

Conceptual Design	WBS	71926
Nuuds Plads	Drawn	KHVI
Generelt	Designed	ALP
Oversigtsplan	Checked	CSFA
	Approved	CSFA
Description	Scale	1:500(A1), 1:1000(A3)
	Date	2011-02-11



**Signaturer:**  
Ikke alle signaturer er nødvendigvis aktuelle for tegningen

- - - Betalingsgrænse, MS
- - - Arbejdspladsgrænse, CMT/OMS
- Tilkøbsgrænse (T), Københavns Kommune
- Anlæg med dekort (AmD), Københavns Kommune
- Øvrige anlæg med dekort (ØmD), Københavns Kommune
- Matrikelskel

**Noter:**  
Anvendt koordinatsystem: System Cityring (SCR)



Foreløbig

Kortgrundlaget for Københavns Kommune  
gennemført med tilladelse fra:  
Stadsarkitektkontoret, Københavns Kommune  
(Repr. tilladelse F20045/1994 og F26698/2003)

1,0	2010-12-15	NADI	CSFA	CSFA
Ver.	Date	Designed	Checked	Approved

**Metroselskabet I / S**  
**Cityringen MCW**

Conceptual Design	WBS	71926
Enghave Plads	Drawn	NADI
Generelt	Designed	ALP
Oversigtsplan	Checked	CSFA
	Approved	CSFA
Description	Scale	1:500(A1), 1:1000(A3)
	Date	2011-02-11