

NORD

ROBERT JACOBSENS VEJ

P
2

P
4



EJLER BILLES ALLÉ

0 5 10 15 20 25 m

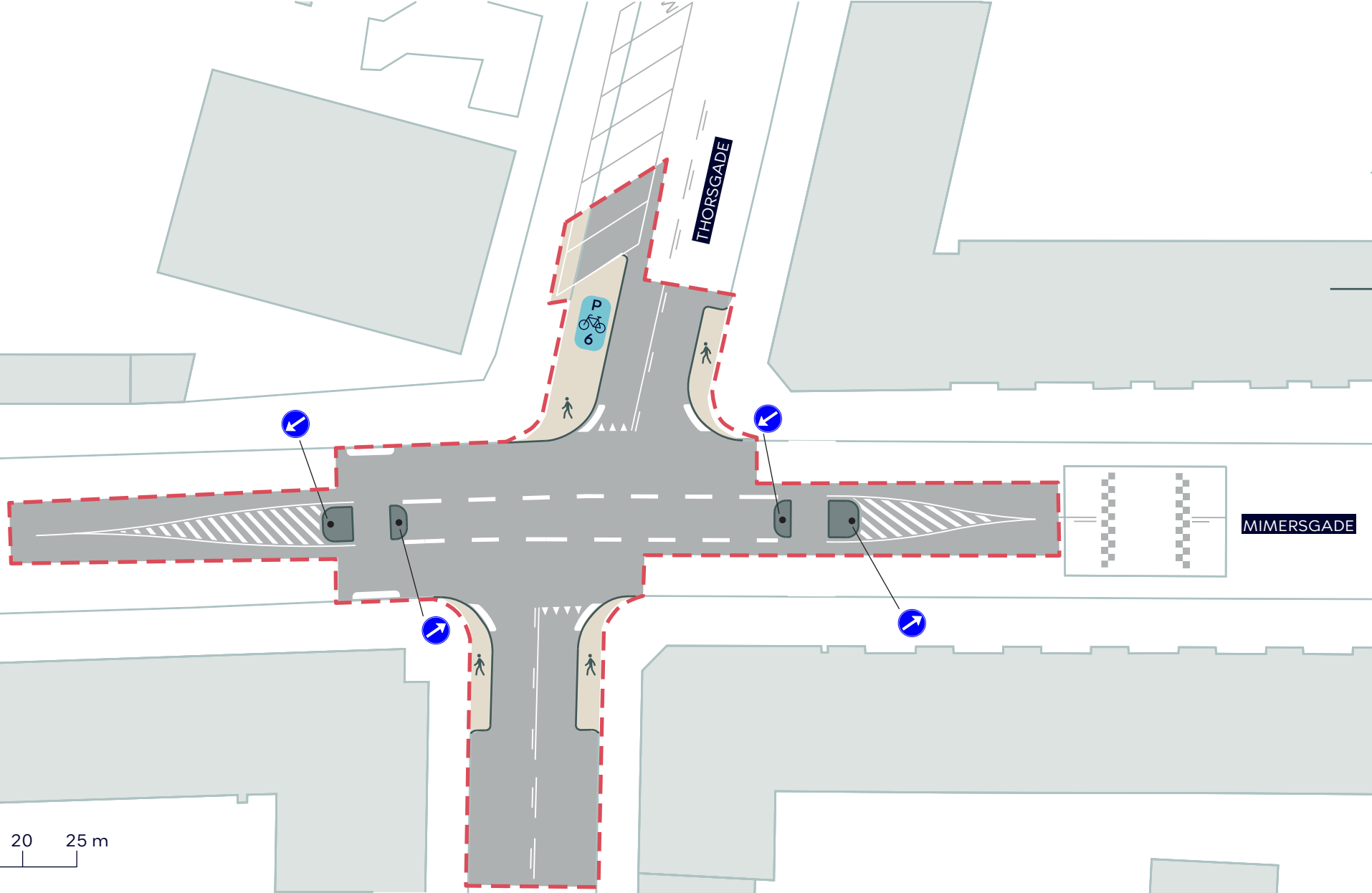
--- Anlægsområde

 Bænk

SIKRE SKOLEVEJE
Ejler Billes Allé / Robert Jacobsens Vej
Projektforslag

BILAG 4A



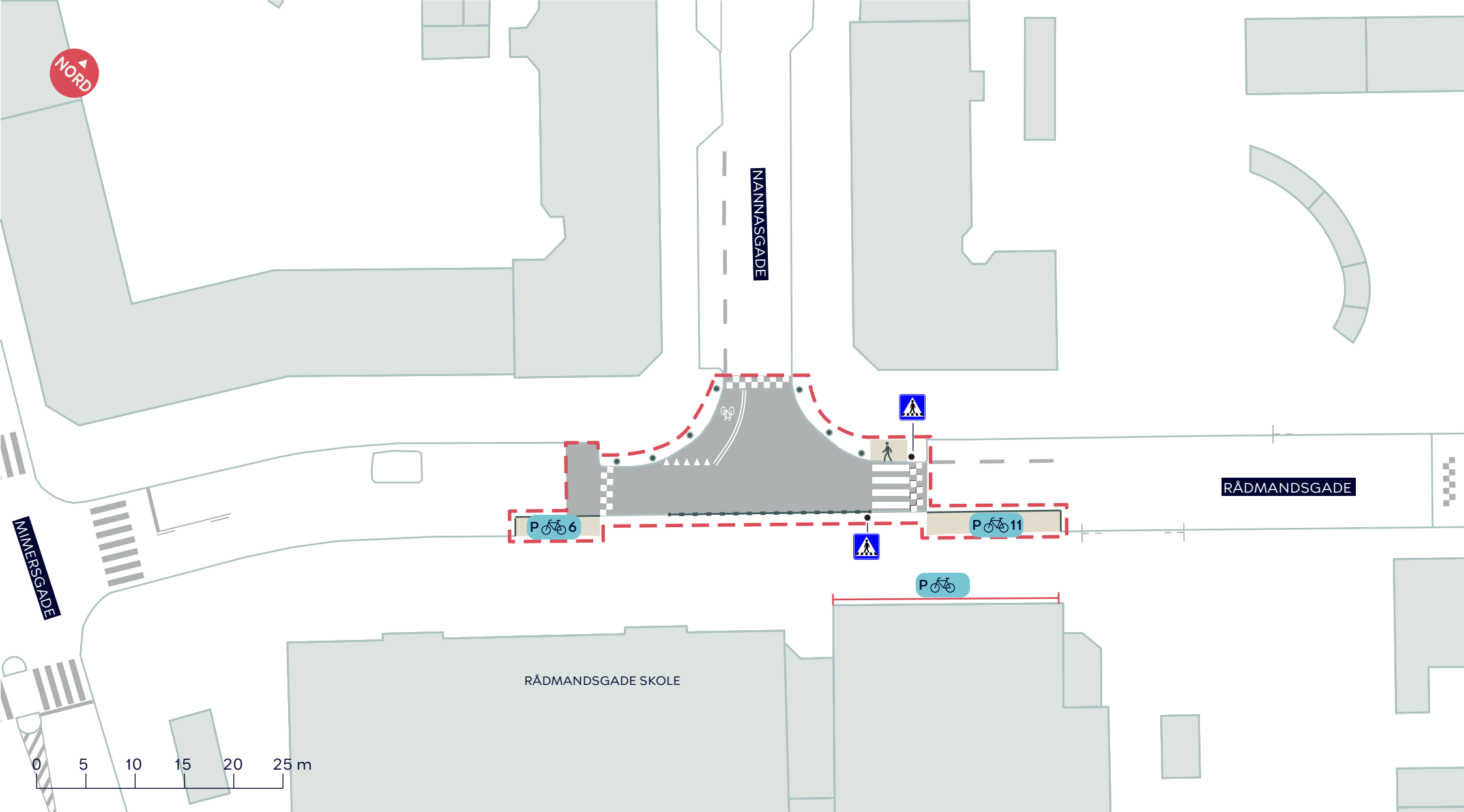


--- Anlægsområde

SIKRE SKOLEVEJE
Mimersgade/Thorsgade
Projektforslag

BILAG 4B





--- Anlægsområde

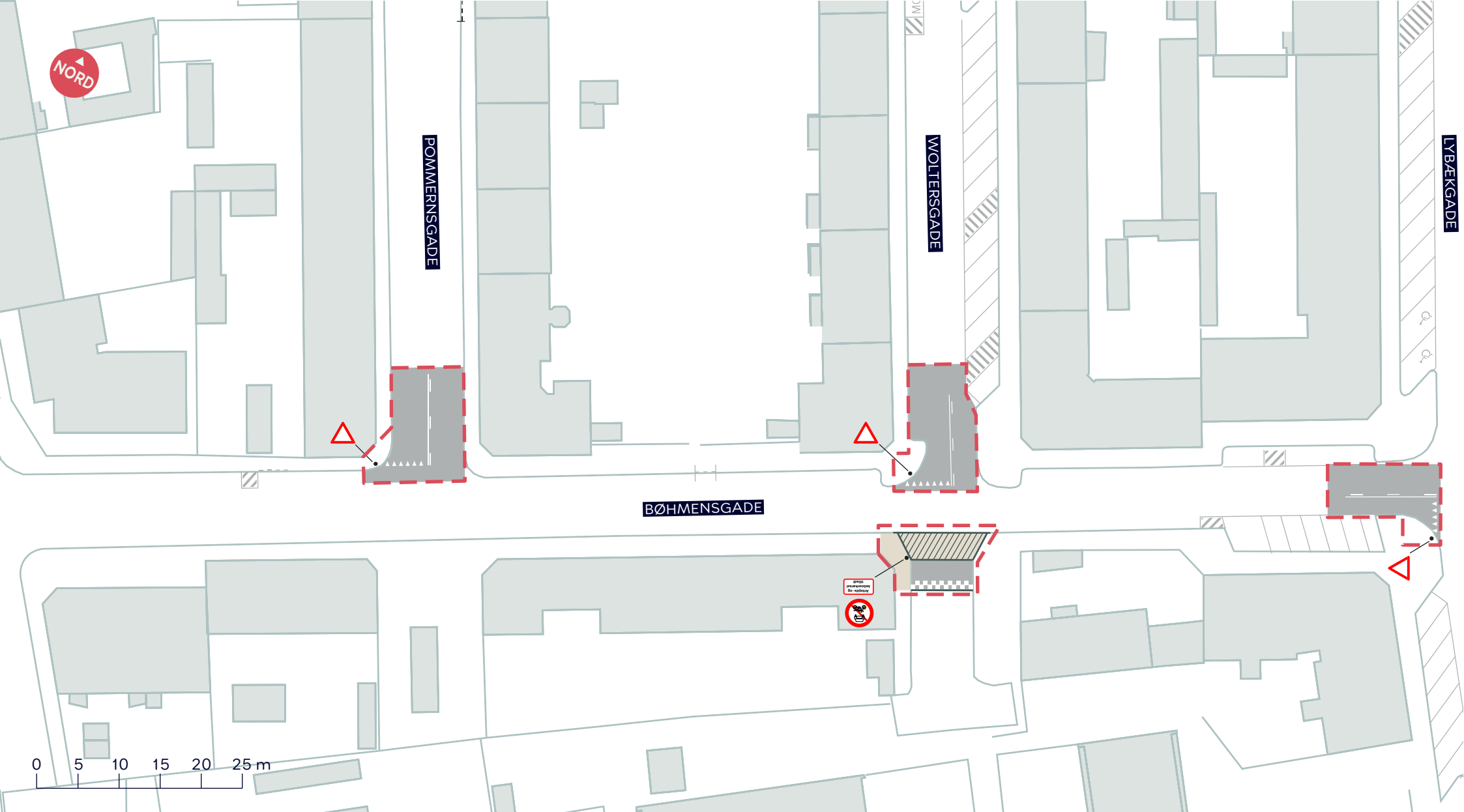
--- Hegn

• Pullert

SIKRE SKOLEVEJE
 Rådmandsgade/Nannasgade
 Projektforslag

BILAG 4C

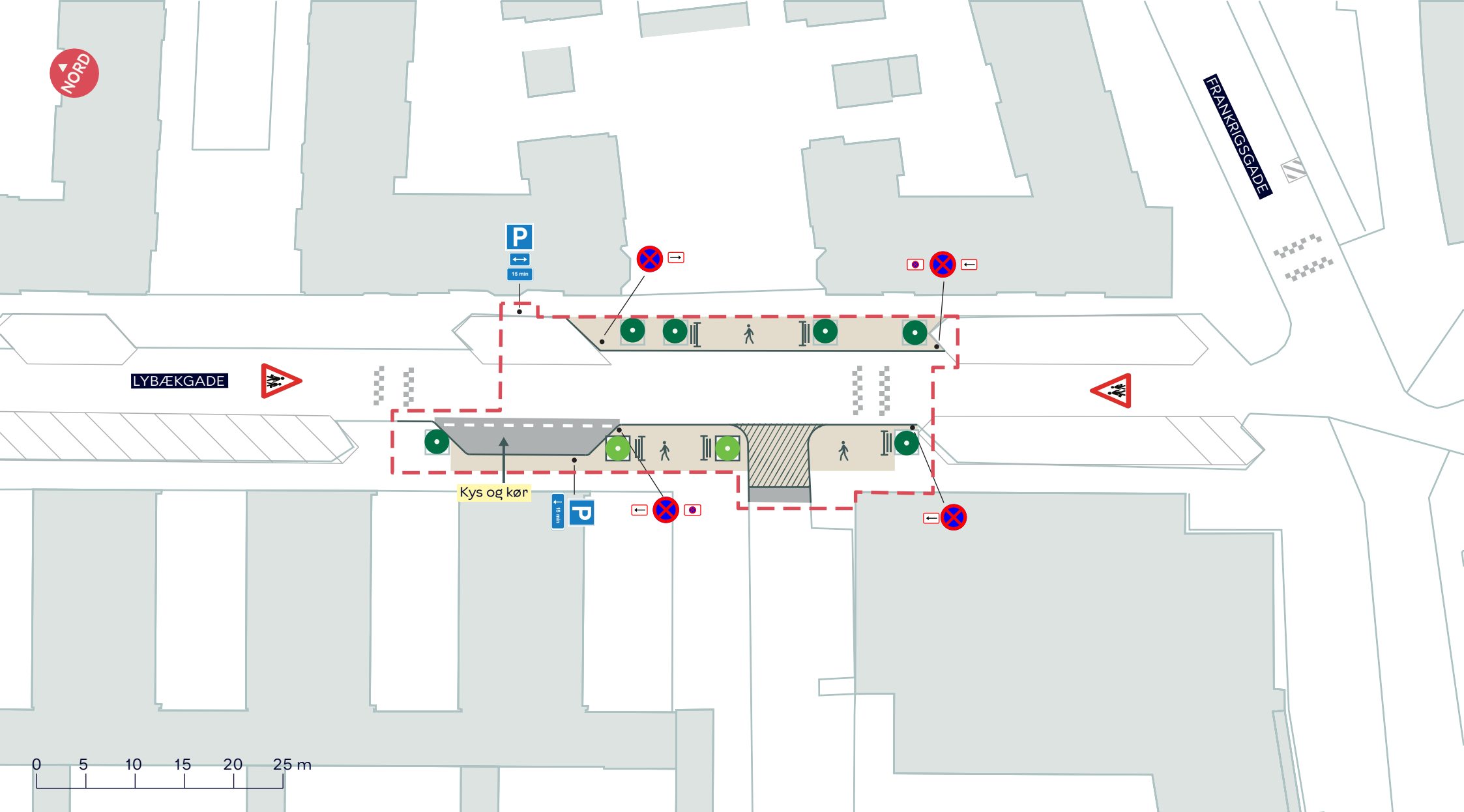




-  Anlægsområde
-  Overkørsel

SIKRE SKOLEVEJE
Bøhmensgade
Projektforslag
BILAG 4D





--- Anlægsområde

● Eksisterende/nyt træ

▨ Overkørsel

☰ Bænk

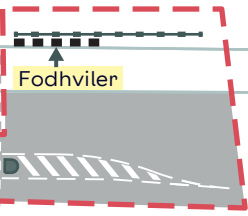
SIKRE SKOLEVEJE

Lybækgade

Projektforslag

BILAG 4E






HOLBLADSGADE



LYBÆKGADE



0 5 10 15 20 25 m

--- Anlægsområde



Eksisterende busstop



Hegn

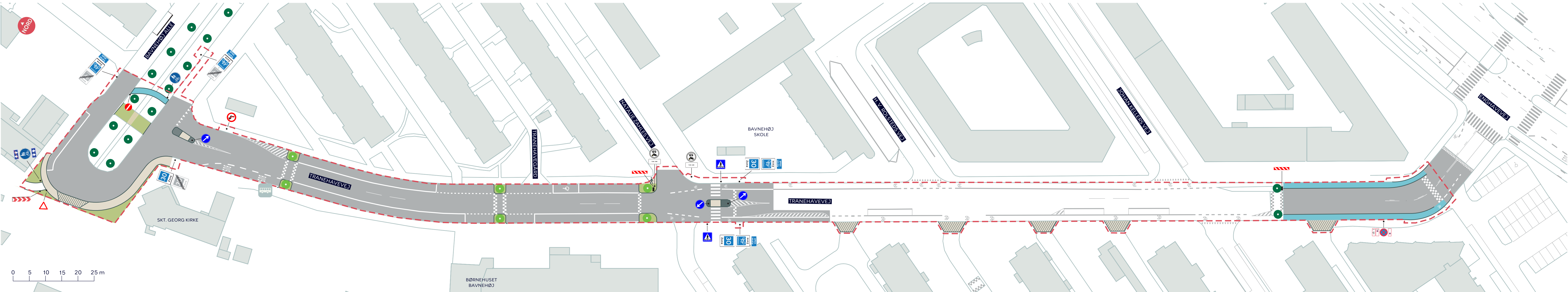
SIKRE SKOLEVEJE

Holmbladsgade

Projektforslag

BILAG 4F

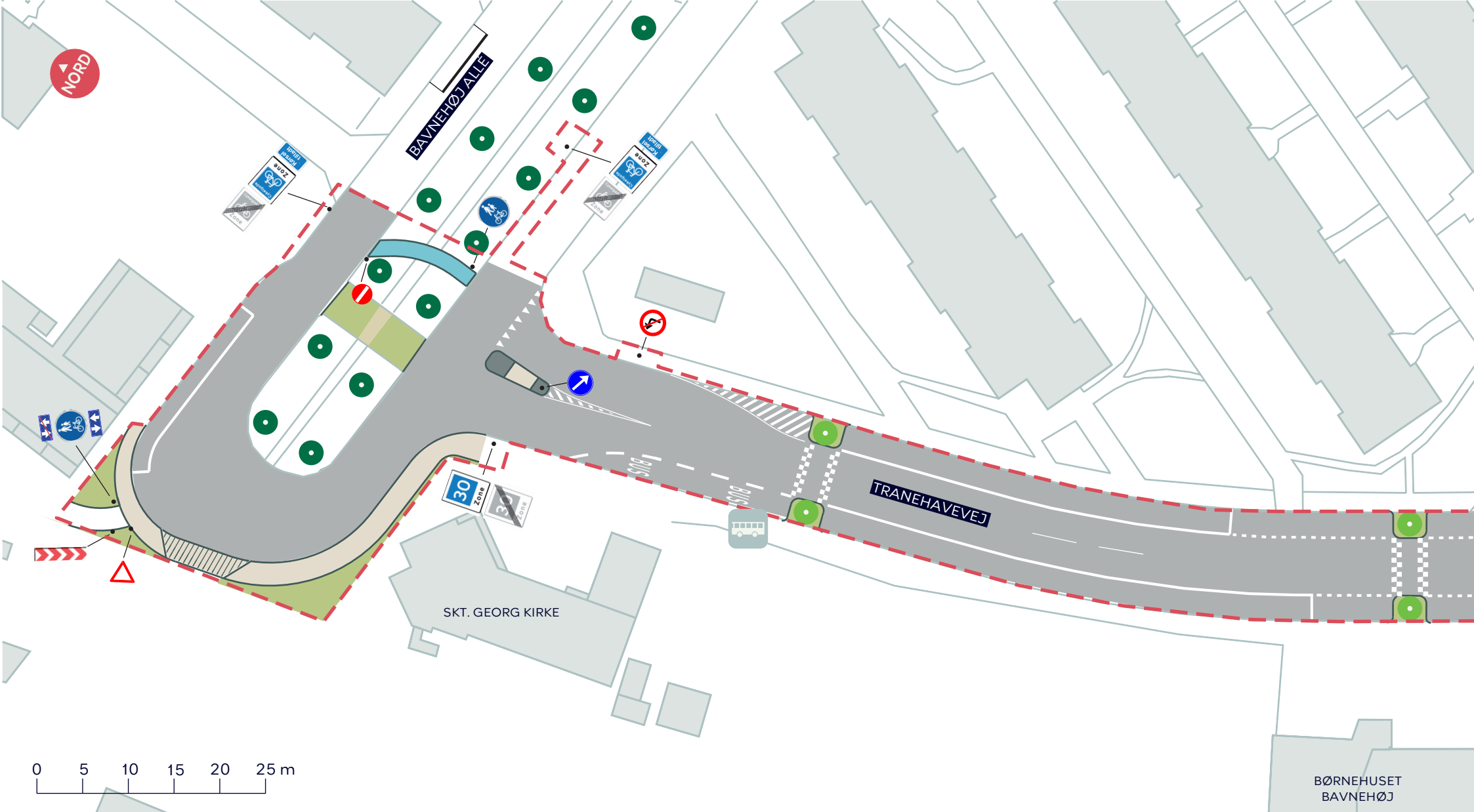




- - - Anlægsområde
- ● Eksisterende/nyt træ
- Eksisterende busstop
- Overkørsel

SIKRE SKOLEVEJE
 Tranehavevej
 Projektforslag
SAMLET BILAG 4G





--- Anlægsområde

● Eksisterende/nyt træ

🚌 Eksisterende busstop

▨ Overkørsel

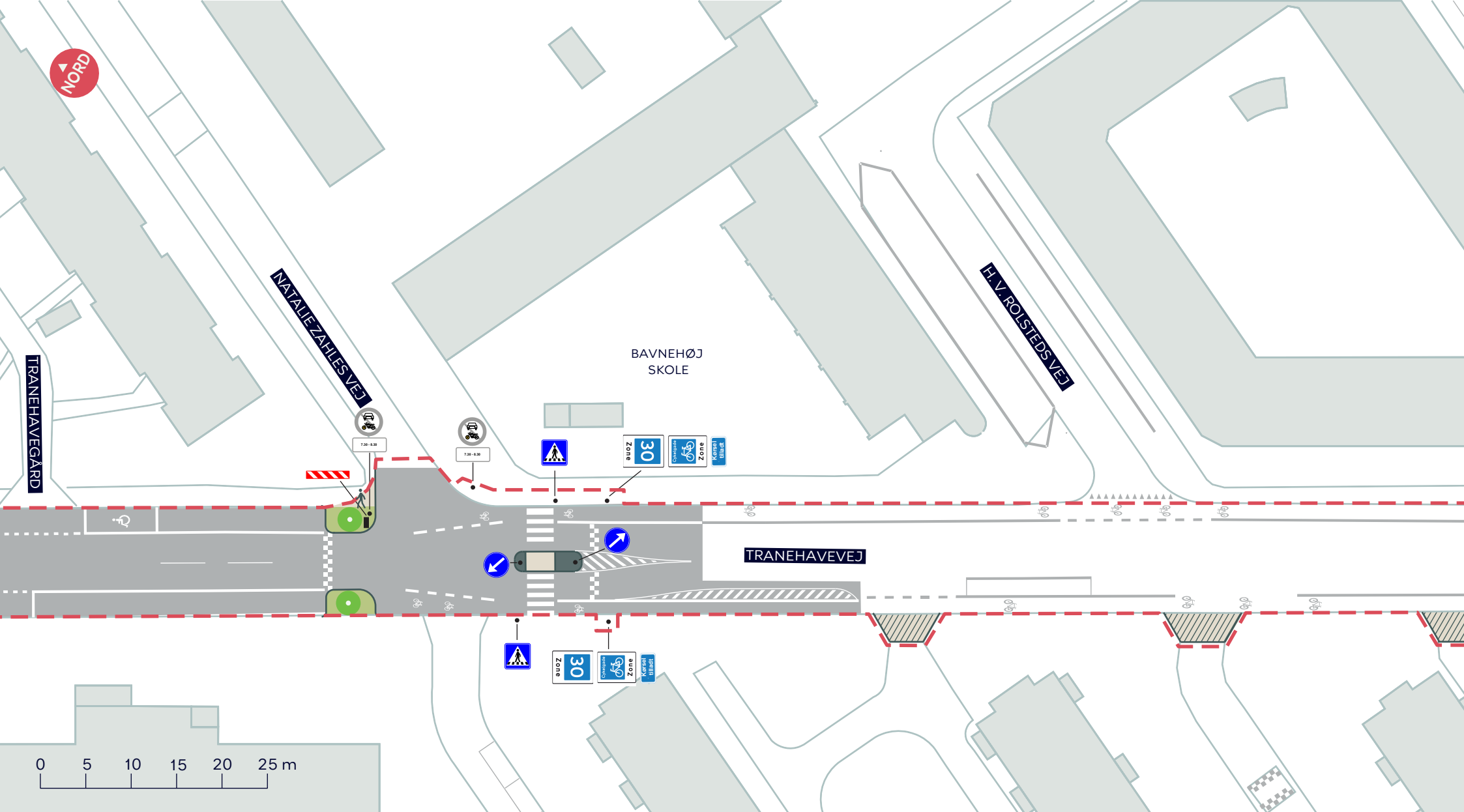
SIKRE SKOLEVEJE

Tranehavevej

Projektforslag

BILAG 4G-1





--- Anlægsområde

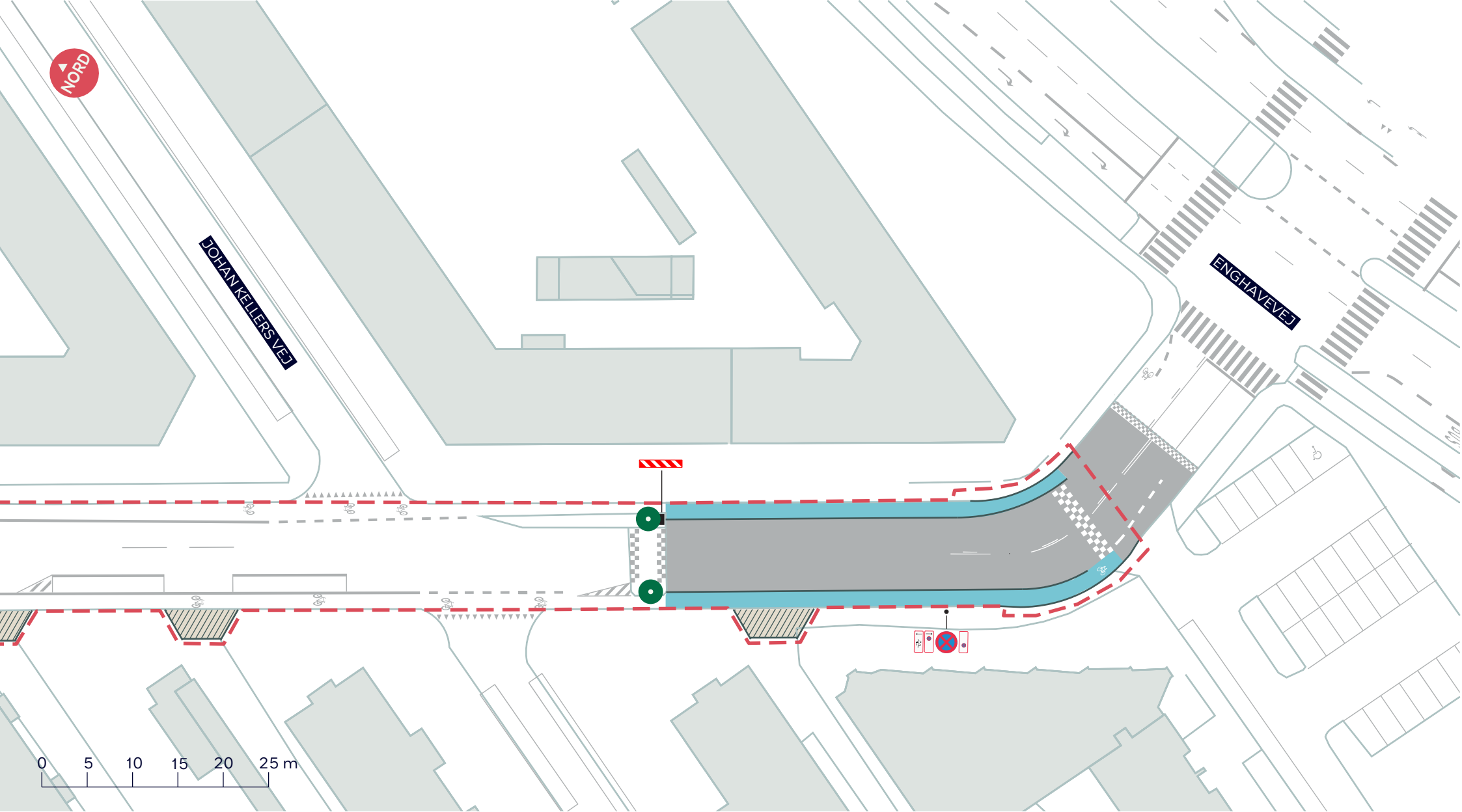
● Eksisterende/nyt træ

SIKRE SKOLEVEJE

Tranehavevej
 Projektforslag

BILAG 4G-2





--- Anlægsområde

● Eksisterende træ

SIKRE SKOLEVEJE

Tranehavevej

Projektforslag

BILAG 4G-3

