










- | | | | |
|---|-------------------------------|---|---|
|  | Lokalplanområde |  | Byggefelt A |
|  | Grænse mellem underområder |  | Byggefelt B |
|  | Bevaringsværdige bygninger |  | Byggefelt C |
|  | Tilbygning til Lundehusskolen |  | Arealudlæg til forsinkelteslavninger til håndtering af regnvand fra skybrud |
|  | Emdrupbadet | | |

1:2000

