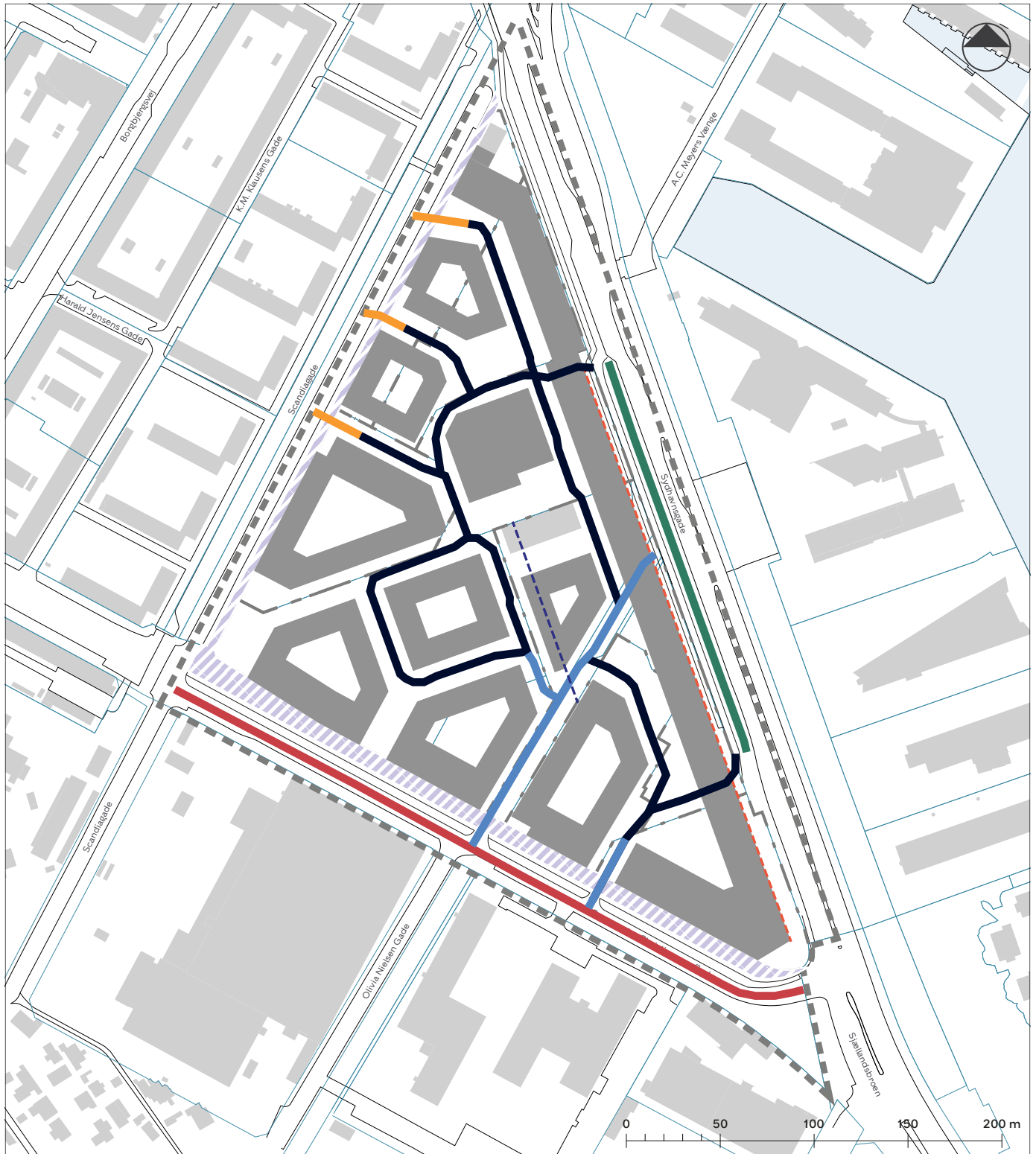















Tegning 3a · Veje



- |   |  |
|---|--|
|  Vejareal der kan ophæves  |  Områdeafgrænsning        |
|  Vejtype a - Fordelingsvej - minimum bredde 10 m                   |  Grænse mellem delområder |
|  Vejtype b - Lokalvej - minimum bredde 8 m                         |  Matrikelskel             |
|  Vejtype c - Borgmester Christiansens Gade - minimum bredde 20,5 m |  Eksisterende bygning     |
|  Vejtype d - Sivegaden - minimum bredde 16,5 m                     |  Byggefelt                |
|  Vejtype e - minimum bredde 8-10 m                                 |  |
|  Vejbyggelinje der kan ophæves                                     |  |
|  Ny vejbyggelinje  |  |

