






























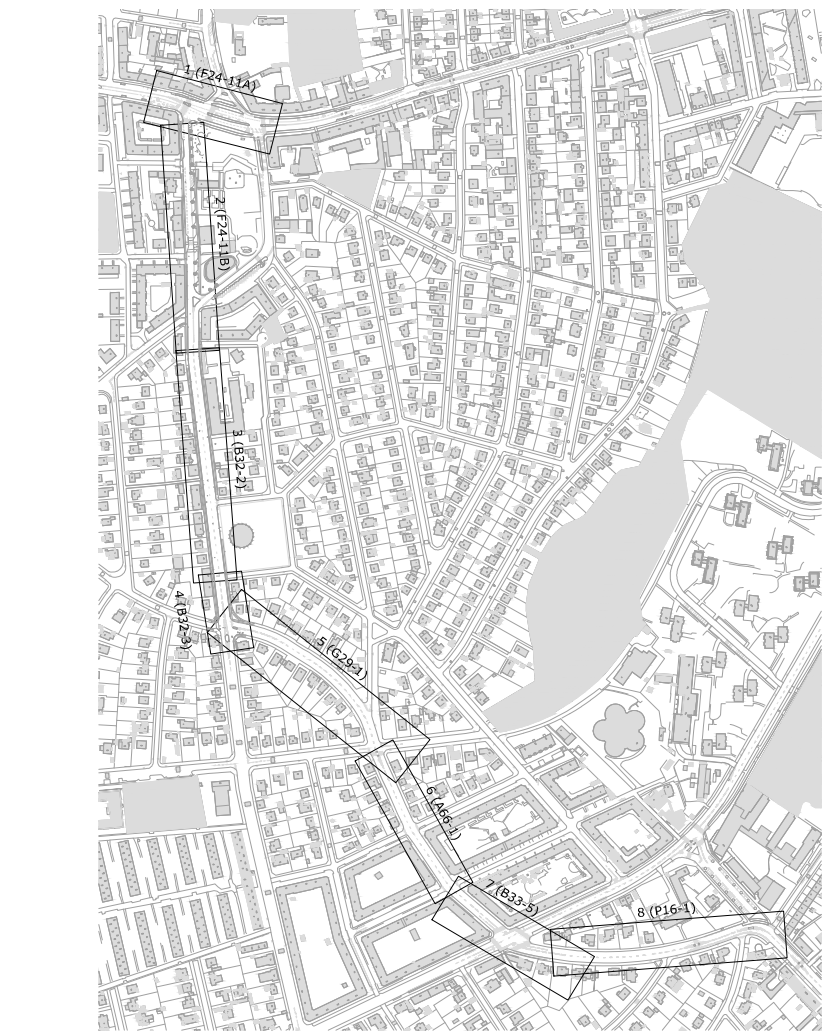





-  Eksist. forhold
-  Kantsten
-  Kantsten, nedsænket
-  Brostenskant, nedsænket
-  Udvendig rampe
-  Indvendig rampe
-  Eksist. afmærkning
-  Q41.1C Vognbanelinie, midtlinie/delelinie (2,5 - 5 - 0,1m)
-  Q41.42C Vognbanelinie og varslingslinie (0,1m)
-  Q42.44C Varslingslinie og spærrelinie (0,1m)
-  Q44.44 Dobbelt spærrelinie (0,1m)
-  Q45C Spærreflade (0,3 - 0,5m)
-  Q46.1C Bred ubrudt kantlinie (0,3m)
-  Q46.2BC Smal ubrudt kantlinie (0,1m)
-  Q47.11C Brud punkteret kantlinie (2 - 2 - 0,3m)
-  Q47.12BC Bred punkteret kantlinie (1 - 1 - 0,3m)
-  Q47.2BC Smal punkteret kantlinie (1 - 1 - 0,1m)
-  S11BC Vigelinie (0,5 - 0,4 - 0,6m)
-  S13BC Stoplinie (0,3m)
-  S17BC Fodgængerfelt (0,5 x 0,5 x 3,5m)
-  S21BC Cykelfelt (0,5 - 0,5 - 0,3m)
-  S32BC Bump (0,5 x 0,5 x 0,5m)
-  T33BC Parkeringsbås (0,1m)
-  R11.4 Venstresvingpil (2,6m)
-  R11.7C Ligeud højrepil (2,6 x 0,15 m)
-  V21 Cykelsymbol (1m)
-  V33C Parkeringssymbol (1,6m)
-  V44C Taxisymbol (1,6m)
-  Rumleriller (0,1 - 0,5m)
-  Cykelfelt
-  Forstærket cykelbane



**FORELØBIGT TRYK**  
 Dato: 12 november 2013  
 EJ TIL UDFØRELSE

| Rev. | Dato | Tegn. | Godk. | Revisiointekst | Rev. | Dato | Tegn. | Godk. | Revisiointekst |
|------|------|-------|-------|----------------|------|------|-------|-------|----------------|
| a    |      |       |       |                | d    |      |       |       |                |
| b    |      |       |       |                | e    |      |       |       |                |
| c    |      |       |       |                | f    |      |       |       |                |

|   |   |
|---|---|
|  <b>Københavns Kommune</b><br>Teknik- & Miljøforvaltningen | Center for Anlæg<br>Islands Brygge 37<br>2300 København S<br>Tlf: 33 66 35 11<br>E-mail: anlæg@tmf.kk.dk  |
|    |    |
| <b>Brønshøj cykelbaner</b>  | Projektnr.: <b>01106</b><br>Fasebenævnelse: Projektforslag<br>Dato: 12.11.2013<br>Projekteret / tegnet: BRJ/JS<br>Kontrolleret: PH<br>Godkendt: MM<br>Projektleder i Københavns Kommune: TB |
| Brønshøjvej midt<br>Situationsplan 3  | Målforhold: 1:250<br>Tegningsformat: 297 x 1470<br>Tegningsnr.: 20_B32-2<br>Løbenr.:  |