



14. marts 2018

**Bilag 2: Overblik over tre zonedforslag**

Hvis indstillingen godkendes, påbegynder Center for Parkering en høringsproces i de tre pågældende områder i Valby, Nordvest og på Islands Brygge. Områderne er markeret med orange på kortet nedenfor.

Sagsnr.  
2018-0074237

Dokumentnr.  
2018-0074237-2

Sagsbehandler  
Niels Stange

De geografiske områder er afgrænset af forvaltningen på baggrund af anmodninger fra borgere og beboerforeninger i de tre områder, de naturlige grænser i byen og optællinger i områderne. De endelige afgrænsninger kan tilpasses på baggrund af høringen.

Områderne udgør ca. 1/3 af de områder af byen, der på nuværende tidspunkt konkret efterspørger regulering af parkering på grund af høj parkeringsbelægning og udefrakommende parkering.

På baggrund af de seneste års udvikling i trafikmængder, pendlere udefra og bilejerskab forventer forvaltningen, at antallet af ansøgninger og presset fra borgere og foreninger, der ønsker regulering, forsat vil stige.

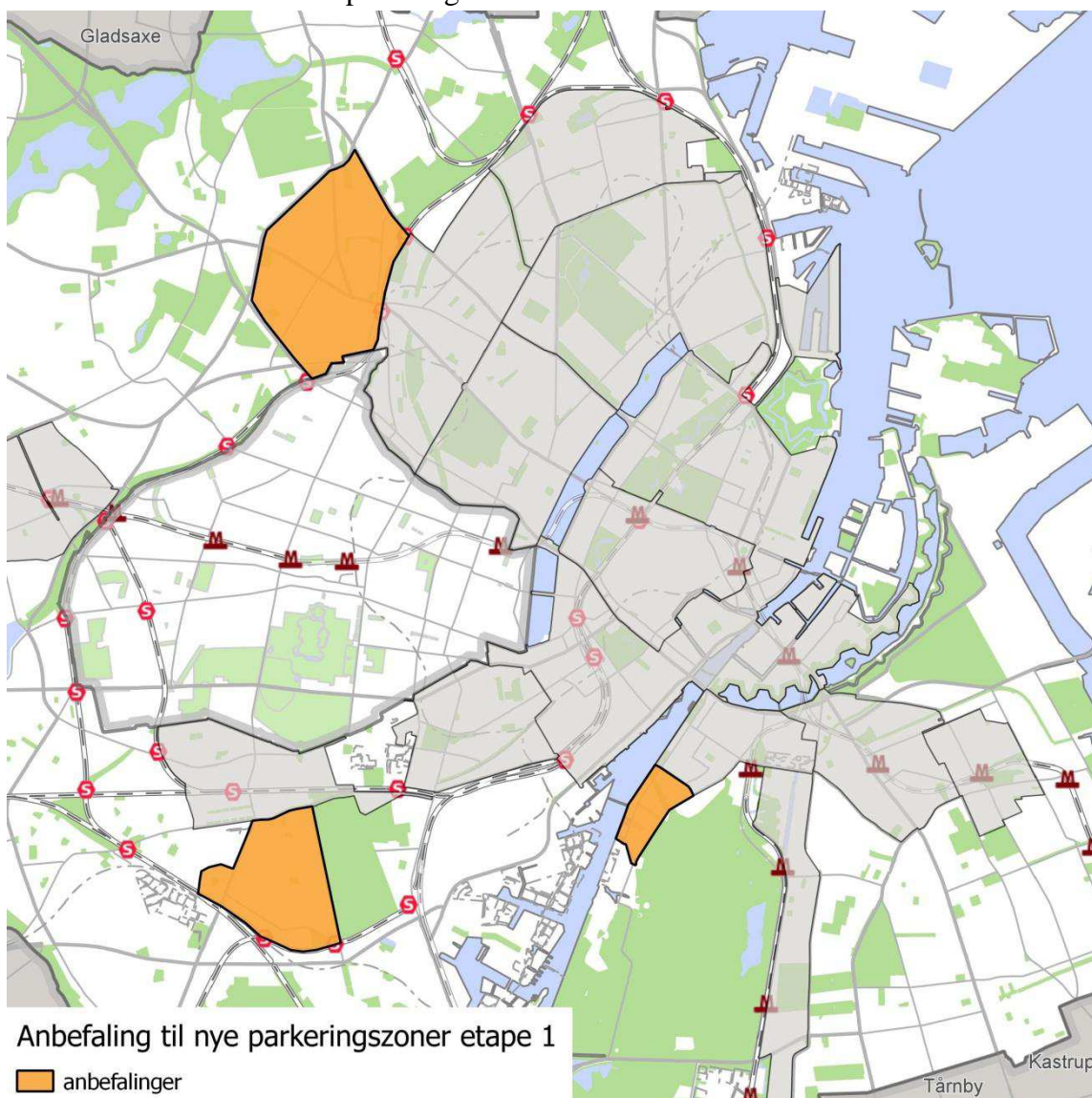
Se overblikkort og nærmere afgrænsning på de følgende side.

**P-Klager**

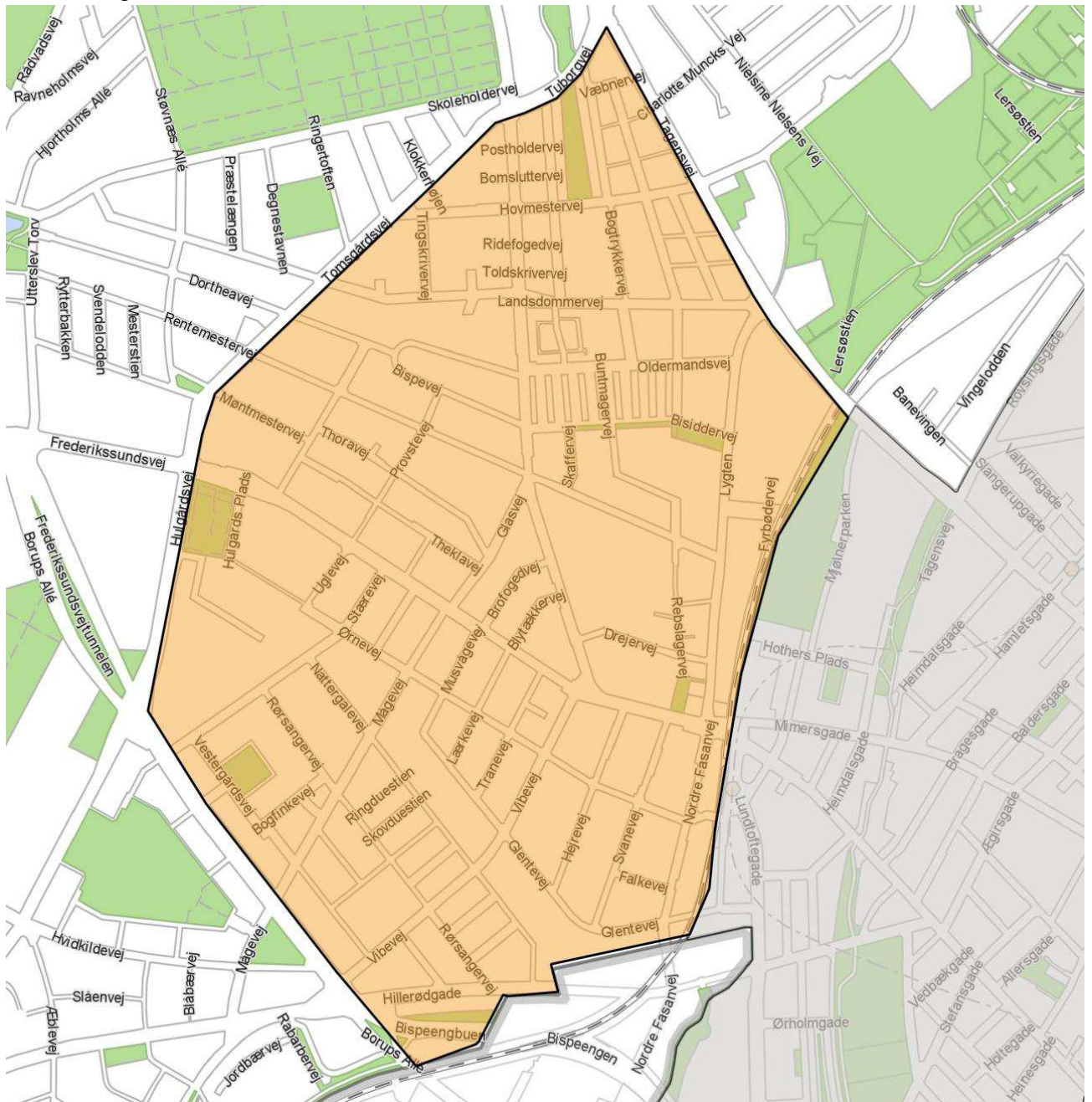
Islands Brygge 37  
Postboks 446  
2300 København S

EAN nummer  
5798009809452

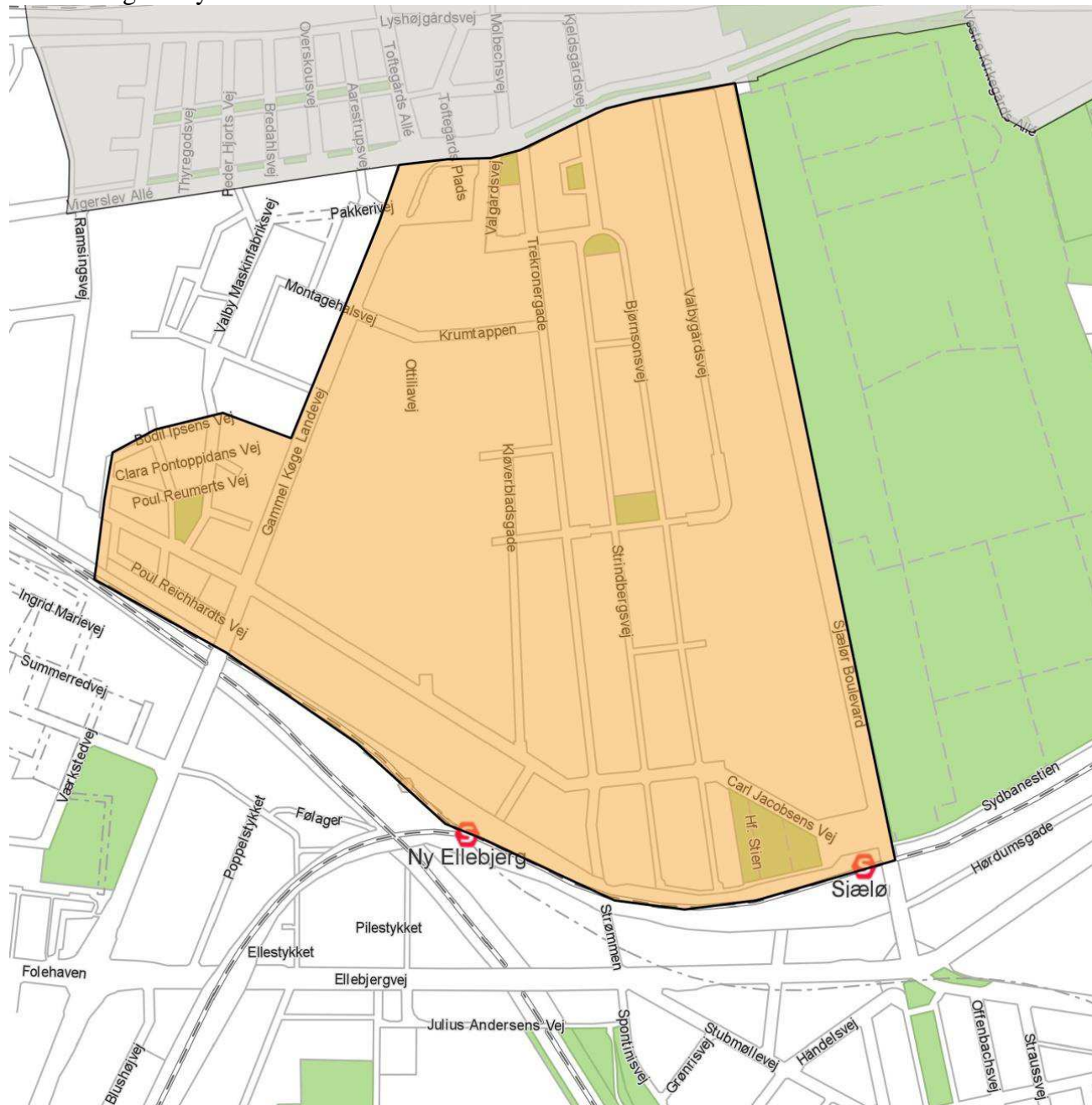
## Overblik over de tre zoners placering



## Zoneforslag nordvest



## Zoneforslag Valby



## Zoneforslag Islands Brygge

