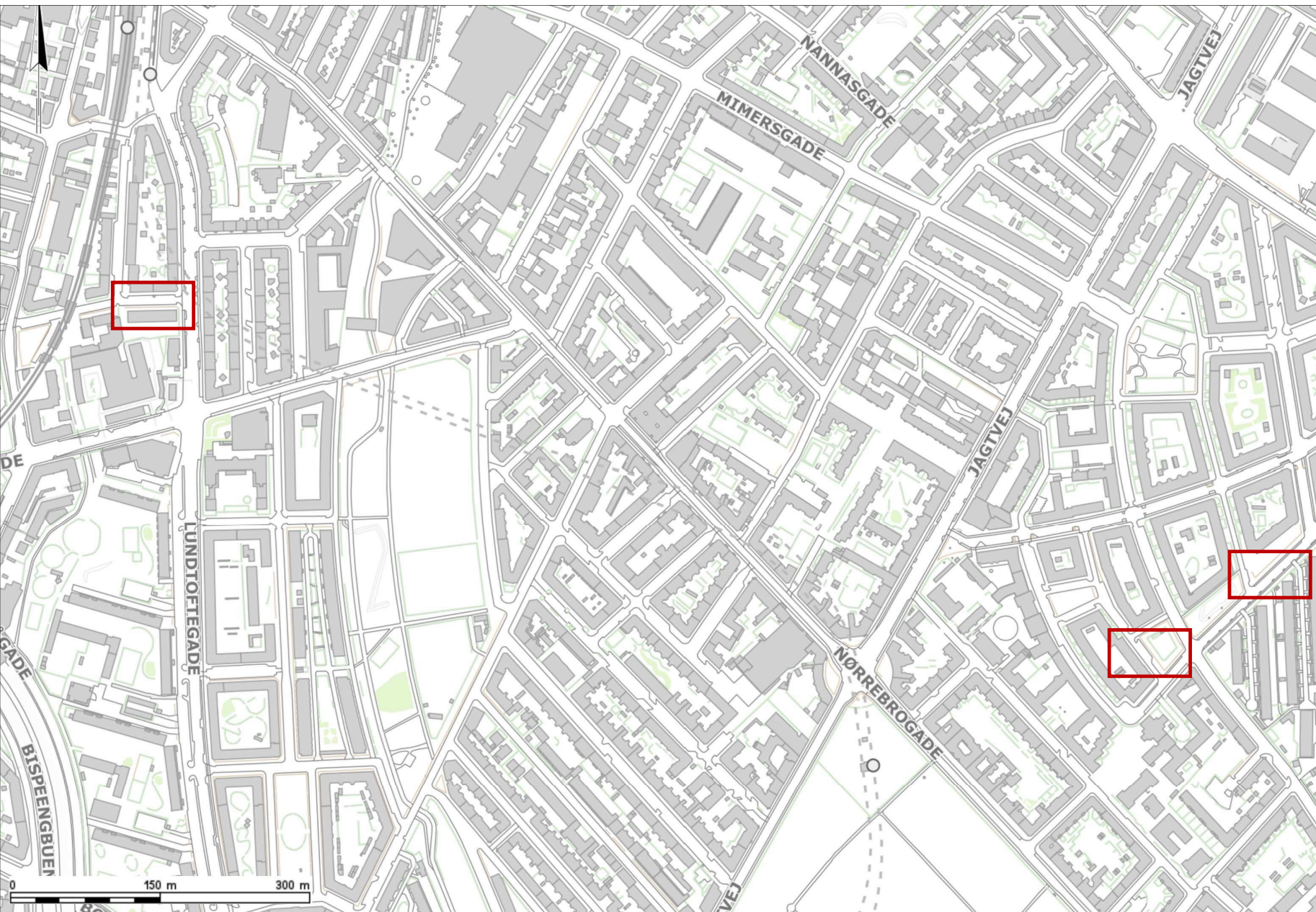


BILAG 3 - PLACERING AF MILJØSTATIONER PÅ NØRREBRO



Overblik over placering af miljøstationer på Nørrebro.

Anlægsområde:

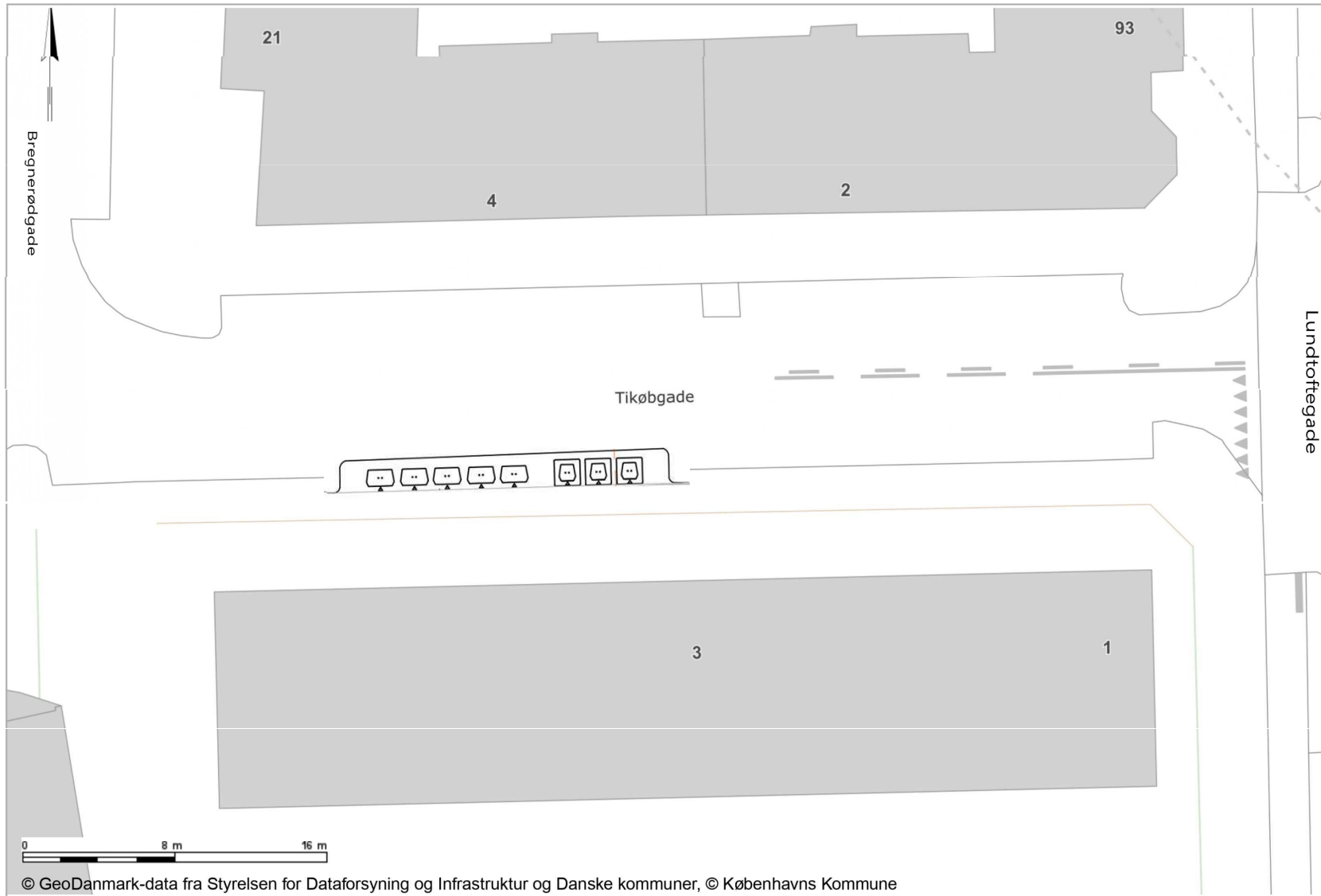
- Tikøbgade
- Sjællandsgade
- Udbygade



Skala: 1:5000



BILAG 3

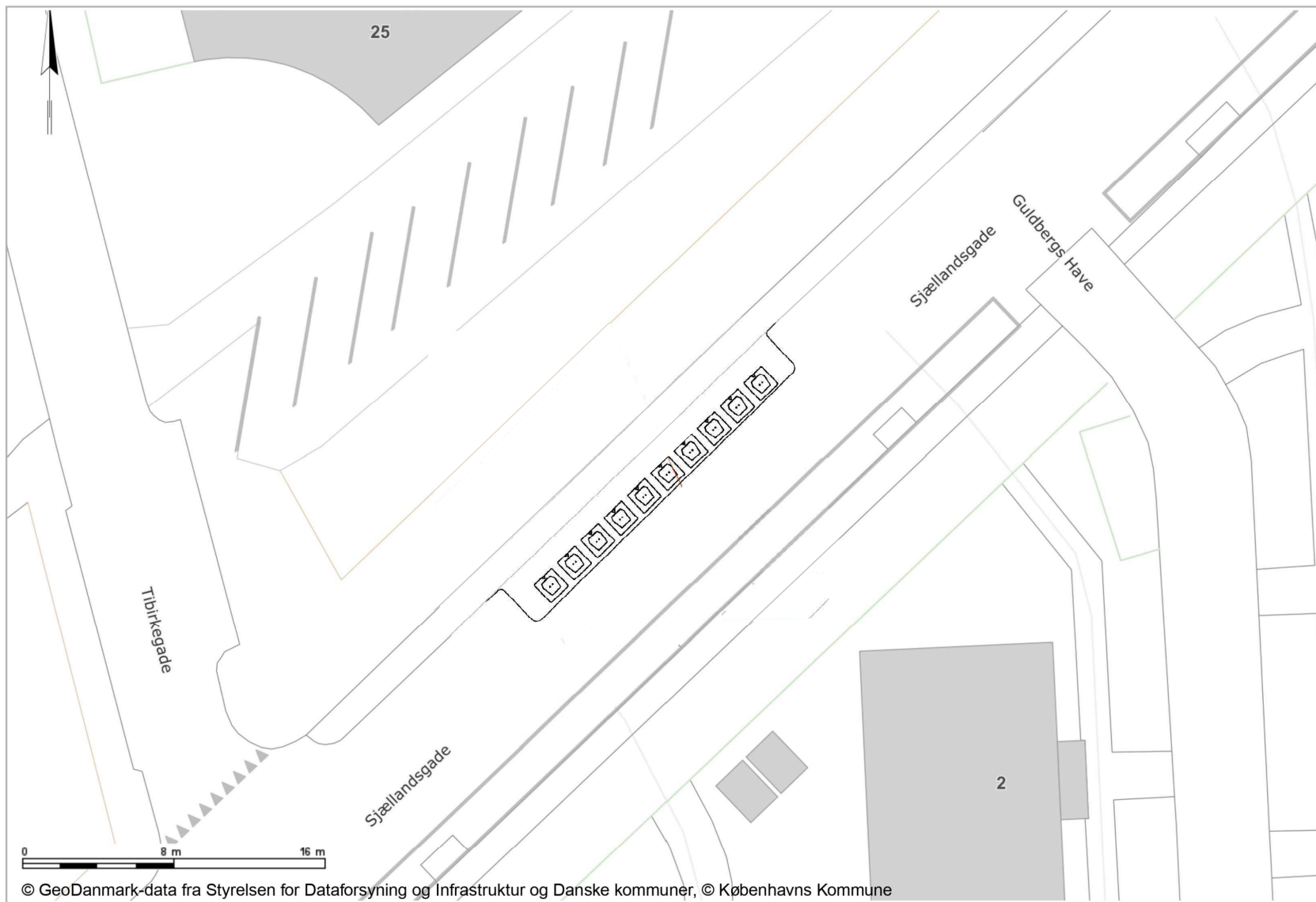


Projekt:
Tikøbgade,
2200 Nørrebro.

Skala: 1:250



BILAG 3



© GeoDanmark-data fra Styrelsen for Dataforsyning og Infrastruktur og Danske kommuner, © Københavns Kommune

BILAG 2

Projekt:
Sjællandsgade,
2200 Nørrebro.

Skala: 1:250



BILAG 3



Projekt:
Udbygade,
2200 Nørrebro.

Skala: 1:250

