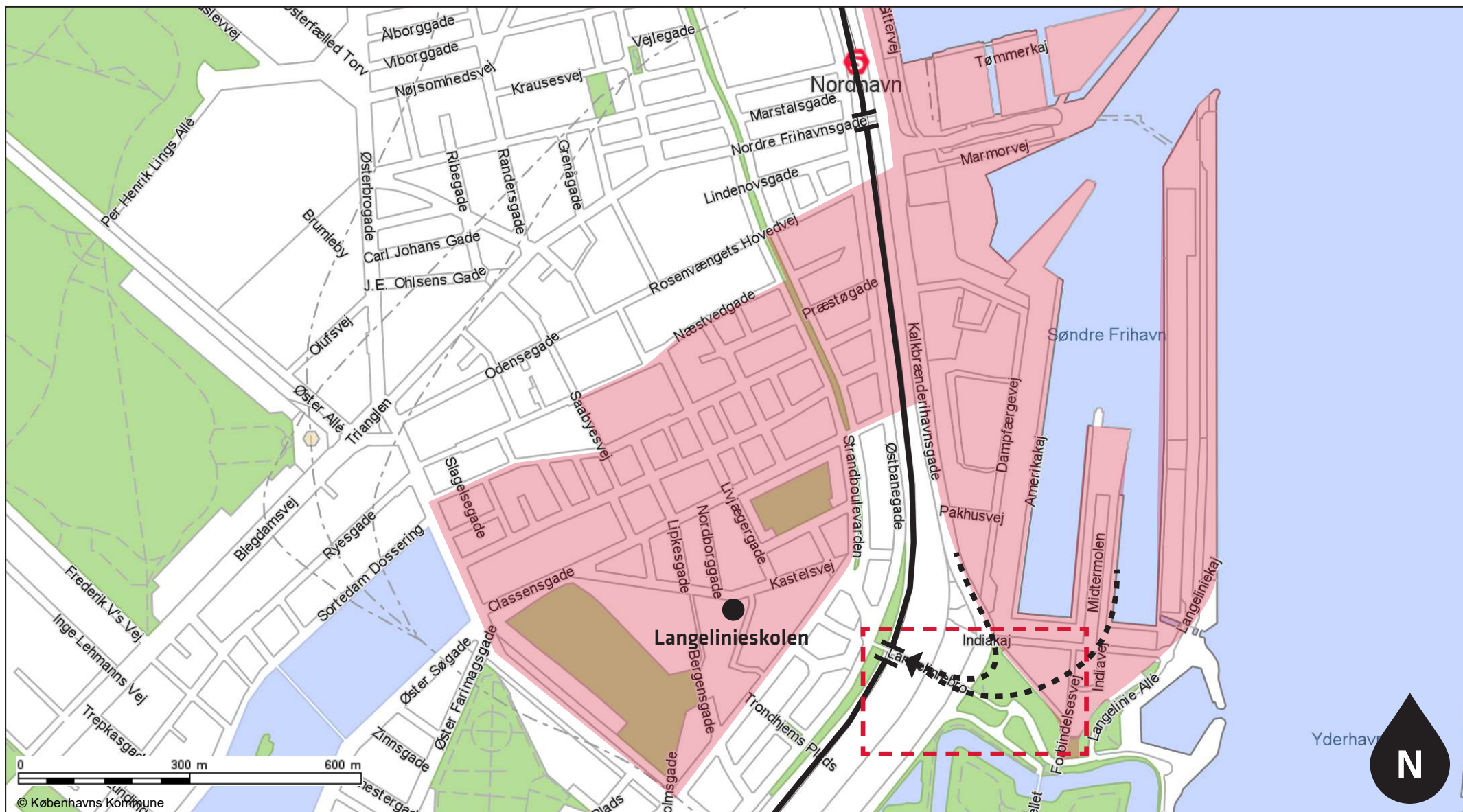


3. LANGELINIESKOLEN

Forundersøgelse: Adgang til Langeliniebroen fra Indiakaj / Amerikakaj. Bedre forbindelse mellem Nordhavn og Langelinieskolen via Langelinjebroen

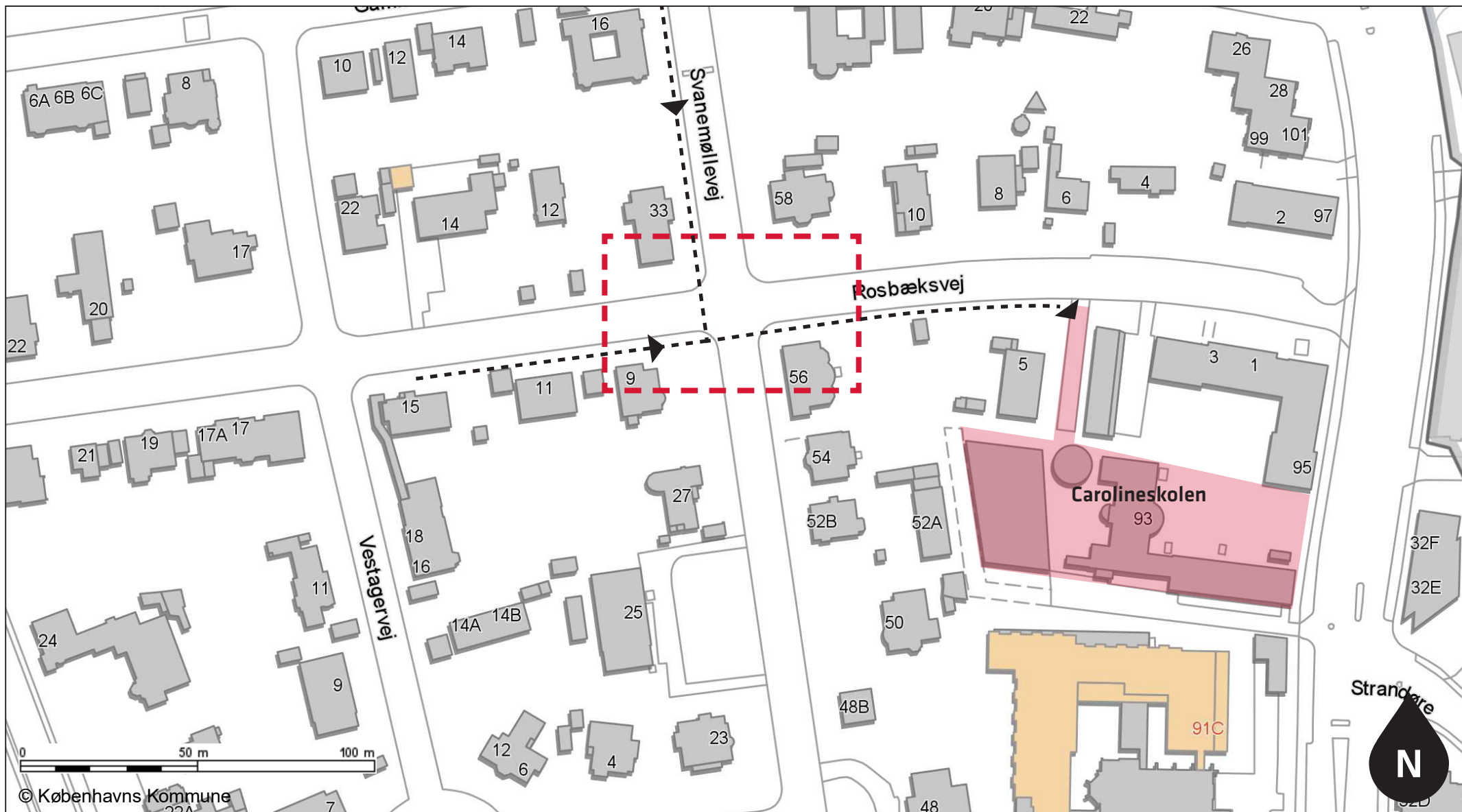
- Skoledistrikt █ Jernbane — krydsning =
- Projektområde - - - - - Skolerute - - - - -



5. CAROLINESKOLEN

Etablering af midterheller samt opstrikning af parkeringsbås ved krydset Rosbækvej / Svanemøllevej. Tiltagene fungerer både som krydsningspunkt og hastighedsdæmpende tiltag

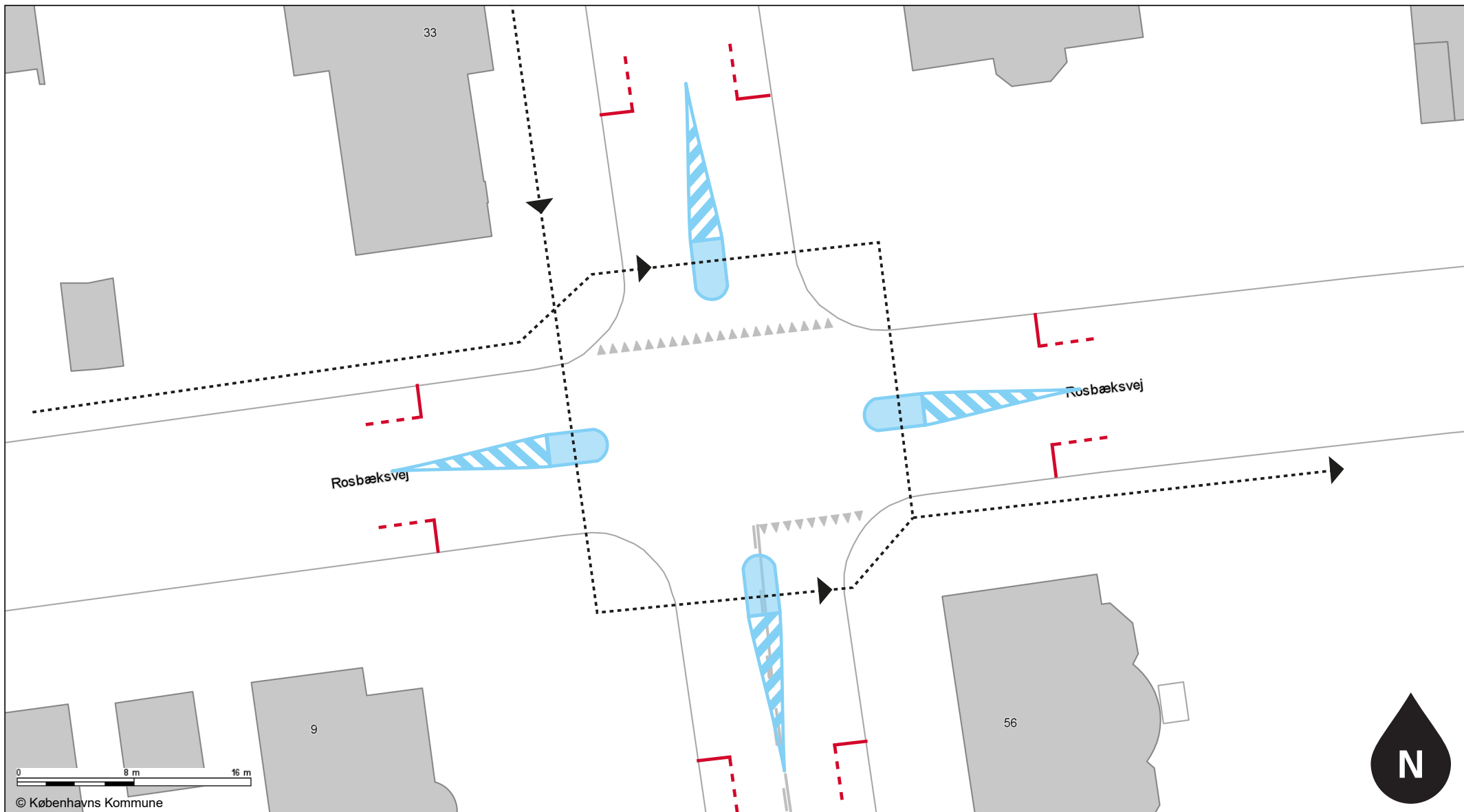
Skolerute - - - - Projektområde - - - - Skoleområde



5. CAROLINESKOLEN

Etablering af midterheller samt opstrikning af parkeringsbås ved krydset Rosbækvej / Svanemøllevej.
Tiltagene fungerer både som krydsningspunkt og hastighedsdæmpende tiltag

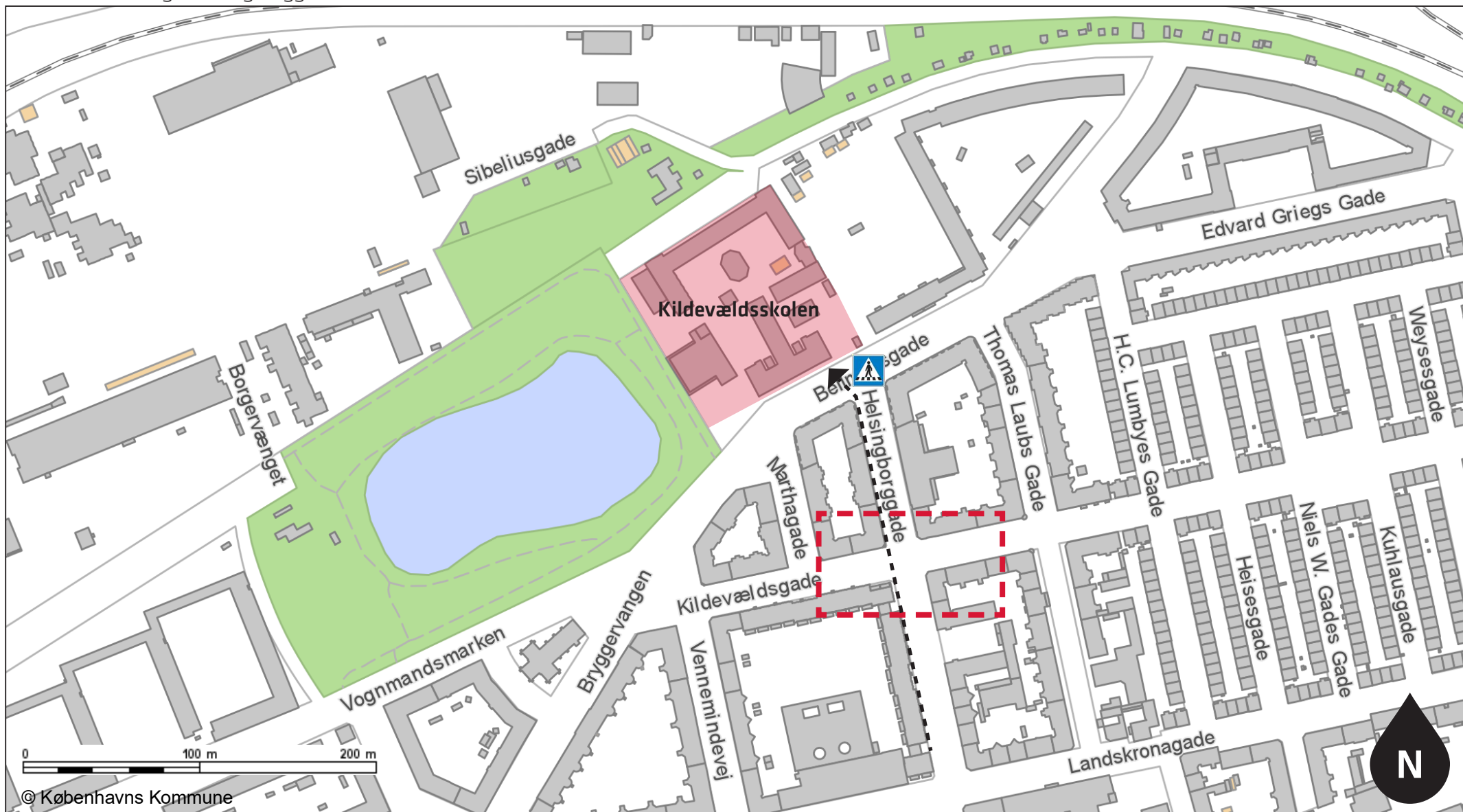
Parkeringsbås - - - 7 Skolerute - - - -
Afstriking - - - Midterhelle ■



10. KILDEVÆLDSSKOLEN

Der etableres fortovsudbygninger i krydset Kildevældsgade / Helsingborgvej, for at indsnævre vejbanen og skabe bedre krydsningsmuligheder for elever der færdes langs Helsingborggade

Skolerute - - - Eksisterende  Projektområde  Skoleområde  Bilag 13B



10. KILDEVÆLDSSKOLEN

Der etableres fortovsudbygninger i krydset Kildevældsgade / Helsingborgvej, for at indsnævre vejbanen og skabe bedre krydsningsmuligheder for elever der færdes langs Helsingborggade

Skolerute Udbygges ■

