

Belægningsgrad kl. 22

- Under 80%
- 80 - 90%
- 90 - 100%
- Over 100%

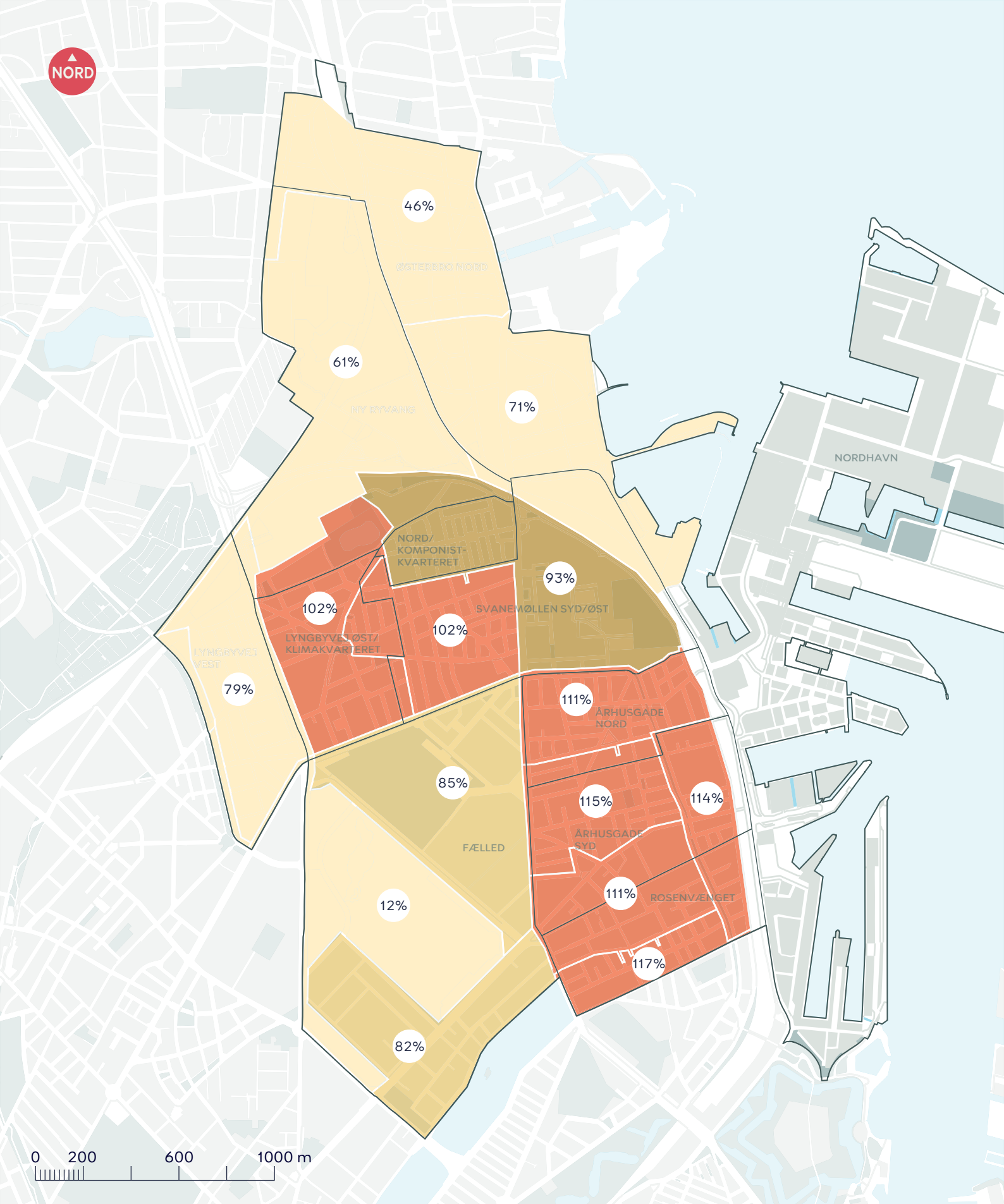
— Bydelskvarter

**BELÆGNINGSGRAD**

Amager Øst  
Oversigtskort

**BILAG 4A**





0 200 600 1000 m

Belægningsgrad kl. 22

- Under 80%
- 80 - 90%
- 90 - 100%
- Over 100%

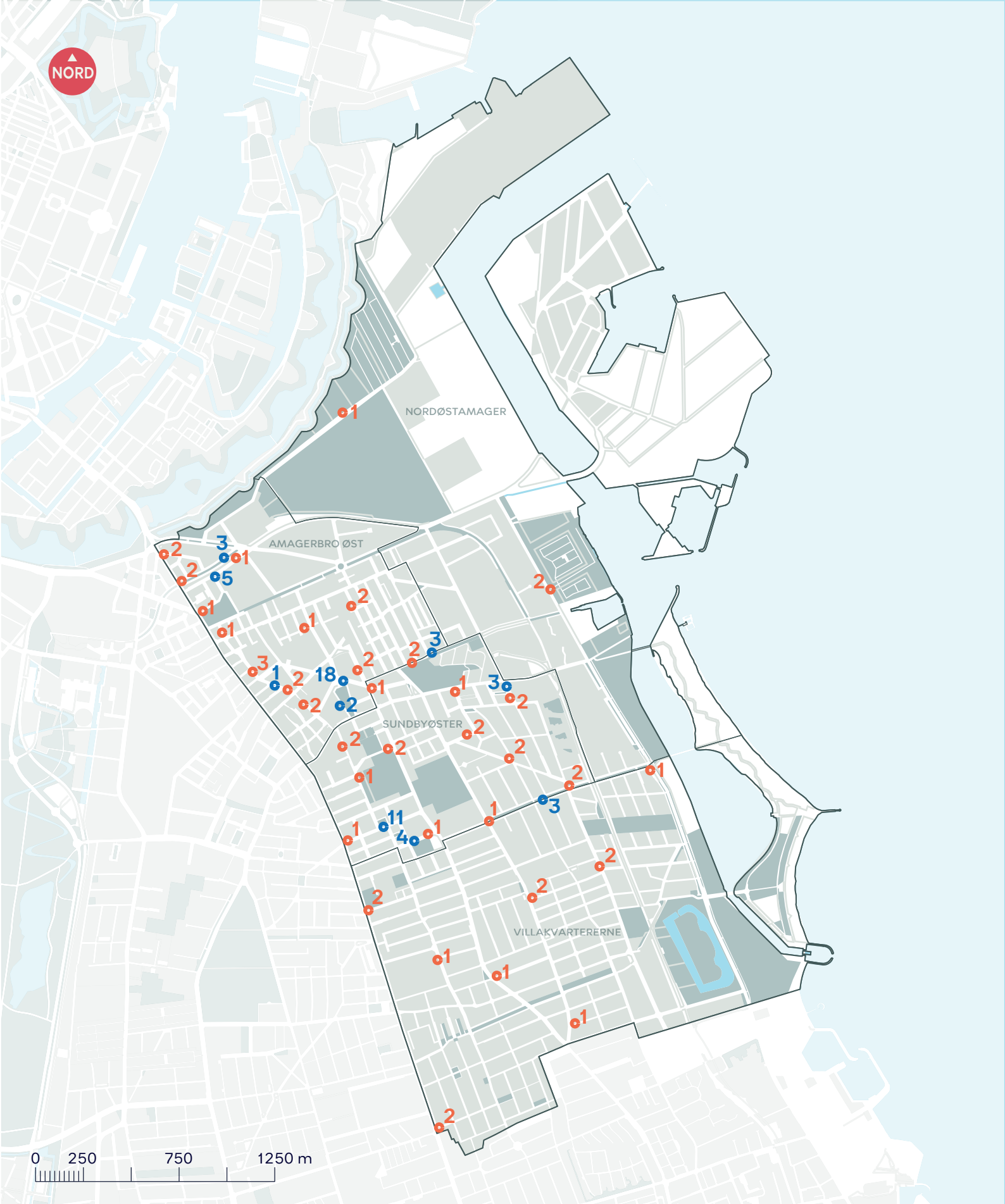
Bydelskvarter

BELÆGNINGSGRAD

Østerbro  
Oversigtskort

BILAG 4B





- Nedlagt parkeringsplads
- Anbefalet erstatningsparkeringsplads
- Bydelskvarter

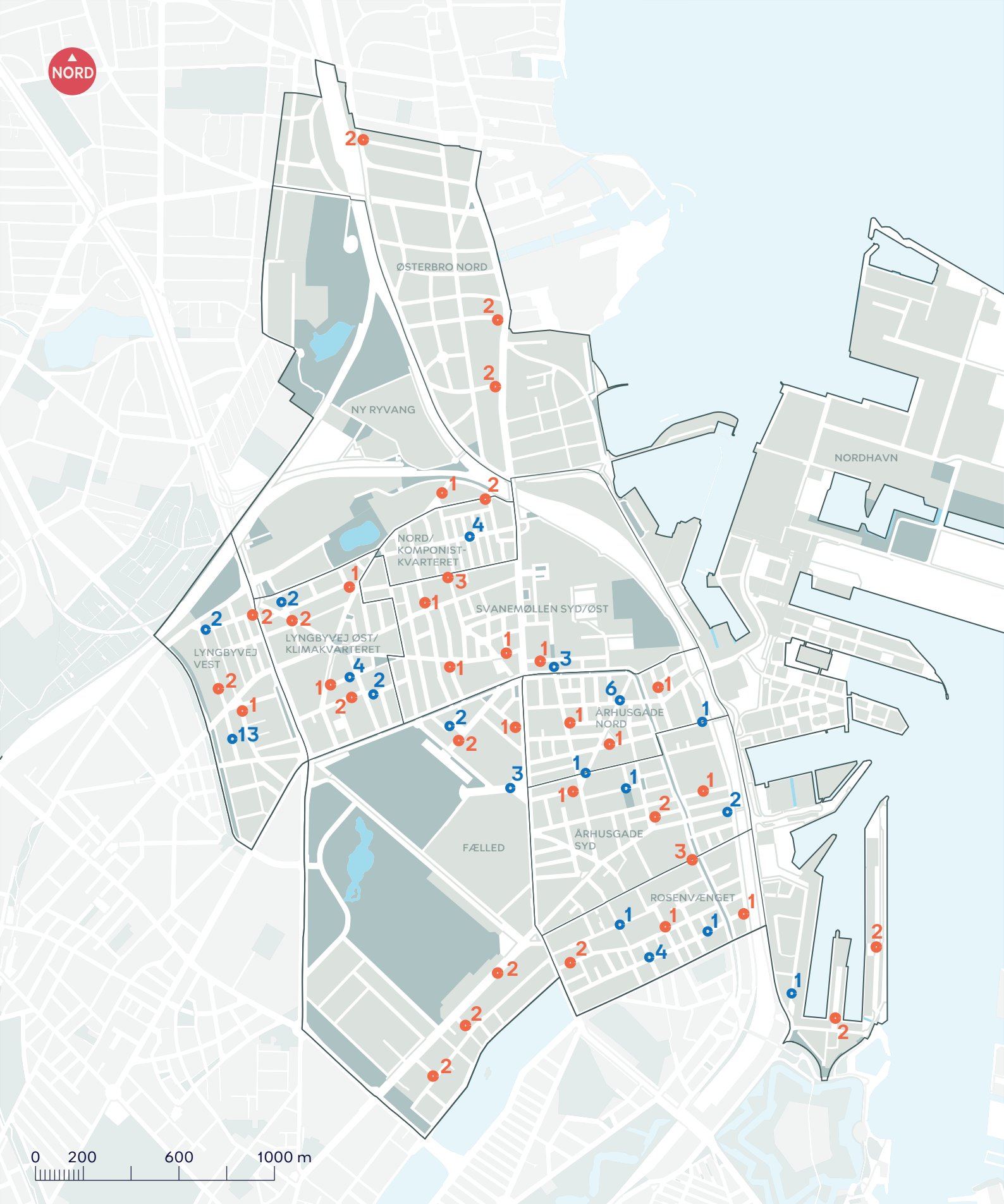
**SORTERINGSPUNKTER**

*Amager Øst*  
Oversigtskort

**BILAG 4C**







- Nedlagt parkeringsplads
- Anbefalet erstatningsparkeringsplads
- Bydelskvarter

### SORTERINGS-PUNKTER

Østerbro  
Oversigtskort

BILAG 4D

