

# Ældrevenlige byrum

Anbefalinger til indretning af fem ældrevenlige byrum på baggrund af inputs fra ældre borgere

INTERNT NOTAT, 14.05.2025



urban  
creators



# Indhold

<b>1. Indledning</b>	<b>2</b>
Baggrund og formål med projektet	2
<b>2. Overblik over byrum og inddragelse af ældre</b>	<b>3</b>
De fem byrums placering	3
Inddragelse af ældre på fem workshops	3
<b>3. Anbefalinger til opgradering af de fem byrum</b>	<b>5</b>
Ældrevenlige byrumselementer	5
Generelle anbefalinger	5
<b>Husum Bypark</b>	<b>7</b>
<b>Jensen Klints Plads</b>	<b>16</b>
<b>Skibelundvej legeplads</b>	<b>24</b>
<b>Lergravsparken</b>	<b>31</b>
<b>Storbyhaven Valby</b>	<b>38</b>

## 1. Indledning

### Baggrund og formål med projektet

Københavns Kommune ønsker at få udarbejdet en række anbefalinger til, hvordan fem byrum kan indrettes med henblik på at gøre dem mere ældrevenlige. Det er politisk besluttet at etablere de fem ældrevenlige byrum i form af opgraderinger af eksisterende byrum af forskellig karakter. Anlægsprojektet vil vare fra 2025-2026, og en evaluering i 2027 vil kunne sætte retningen for evt. etablering af yderligere ældrevenlige byrum.

Formålet med de ældrevenlige byrum er at fremme de ældres trivsel og sundhed, bl.a. ved at fremme sociale fællesskaber og fysisk aktivitet i byens rum. Byrummene skal placeres i nærheden af, hvor de ældre bor eller færdes. Det kan fx være i parker, ved ubemandede legepladser, på torve eller pladser og i nærheden af fx ældreboliger, aktivitetscentre, seniorklubber mv. Projektet skal tage hensyn til forskellige former for gangbesvær og funktionsnedsættelser, og have kobling til almene boliger.

Som led i udarbejdelsen af anbefalingerne er der sket en inddragelse af ældre borgere på fem byrumshandlinger i samarbejde med de fem lokaludvalg, hvor byrummene er placeret.

## 2. Overblik over byrum og inddragelsen af ældre

### De fem byrums placering

Fem byrum er udpeget af Teknik- og Miljøforvaltningen i dialog med lokaludvalgene og på baggrund af udvalgte politiske kriterier:

- Husum Bypark, Husum
- Jensen Klints Plads, Bispebjerg
- Skibelundvej legeplads, Vanløse
- Lergravsparken, Amager
- Storbyhaven Valby, Valby



### Inddragelse af ældre på fem workshops


For hvert byrum har Urban Creators afholdt en workshop på stedet, som lokaludvalgene har stået for at invitere ældre borgere til at deltage i.

Fremmødet har varieret fra 1 til 30 deltagere, herunder naboer, tidligere beboere, repræsentanter fra lokaludvalg, Ældrerådet og Handicaprådet. På workshops med få fremmødte har vi desuden inddraget øvrige brugere af byrummet for at få deres inputs til, hvordan disse kan opgraderes. Samlet set er der inddraget ca. 55 ældre i processen.

Derudover har Teknik- og Miljøforvaltningen haft dialog med Ældrerådet, Handicaprådet samt øvrige eksterne organisationer med viden og indsigt i ældres adfærd og behov.

## Øversigt over de fem afholdte workshops

Husum Bypark 22.4.2025. Deltagere: 2 fra lokaludvalget + 2 forbigasserende ældre



Jensen Klints Plads 22.4.2025. Deltagere: 5, bl.a. fra lokaludvalget



Skibelundvej legeplads 23.4.2025. Deltagere: 1 ældre + 3 forældre + 1 midaldrende nabo



Lergravsparken 25.4.2025. Deltagere: Ca. 30, bl.a. fra lokaludvalget og ældrerådet



Valby Gadekær 28.4.2025. Deltagere: Ca. 15 inkl. lokalvalg, ældre- og handicaprådet



# 3. Anbefalinger til opgradering af de fem byrum

## Ældrevenlige byrumselementer

I det følgende kapitel beskriver vi de konkrete forslag til opgradering af hvert af de fem byrum på baggrund af inputs fra ældre på workshops afholdt ude i byrummene. For alle de fem byrum har vi undersøgt behovene for opgradering af følgende kategorier af byrumselementer:

- **Komfortskabende**  
Fx bænke og opholdsmuligheder, afskærmning for vind, vejr og støj, niveaufrie adgangsforhold og belægning, trafikale adgang, toiletforhold, mv.
- **Aktivitetsskabende**  
Fx petanquebaner, motionsudstyr, opmalede brætspil på borde, mv.
- **Forskønnelse og beplantning**  
Fx blomstrende bede, buske og træer, duft haver, kunst og skulpturer, vandelementer, farver via maling og belægning, ankomstportaler og informationsskilte mv.
- **Tryghedsskabende**  
Fx belysning, affaldsspande, vejvisning, hundeparker, trafikikkerhed mv.

## Generelle anbefalinger

Indledningsvist giver vi her nogle overordnede anbefalinger til, hvordan byrum generelt kan indrettes, så de gøres mere ældrevenlige og inkluderende. Anbefalingerne baserer sig på inddragelsen af de ældre på tværs af de fem byrumworkshops samt øvrige inputs fra eksperter og relevant baggrundsmateriale.

### 1. Universelt design skaber tilgængelige byrum for alle

Ældre har typisk særlige behov for tilgængelighed i byens rum, fx bør borde og bænke indrettes med ryg- og armlæn, lav indstigning og plads til kørestole og rollatorer. Detaljer som niveaufri adgang og trygge krydsninger af veje er også vigtige for at skabe tilgængelighed for alle borgere, hvad end man færdes med rollator eller barnevogn. Vær også opmærksom på tilgængeligheden for forbindelserne i nærområdet til/fra byrummet. Fælles for alle disse elementer er, at de udgør universelt design, som kommer alle brugere af byrummet til gode, ikke kun de ældre.

### 2. Understøt varieret byliv og samspil mellem generationer

Ældrevenlige byrum skal ikke eksklusivt forbeholdes ældre, men i stedet give mulighed for, at ældre bedre kan interagere med resten af byens liv, fx børn og unge, som leger og opholder sig samme steder som de ældre. Et varieret byliv skaber glæde og tryghed, især hvis der gives mulighed for, at de ældre kan indgå i aktiviteterne på deres egne præmisser. Fx med en bænk i solen med udsigt til en legeplads eller græsplæne, eller bænke, der understøtter samtale og fælles aktiviteter, fx ved at være placeret i buer eller grupper fremfor lige rækker.

### 3. Tilbyd skræddersyede aktivitetstilbud målrettet ældre

Ældre er en mangfoldig målgruppe, som kan have mange forskellige behov alt efter deres alder, erhvervsaktivitet, fysisk og mentalt helbred, sociokulturelle baggrund, bosætning mv. De fem byrum i dette projekt er også forskellige, både i skala, karakter, placering og funktion. Vi anbefaler, at man altid tager udgangspunkt i det specifikke byrums egenart og anvendelse samt nærområdets brugere og tilbud. Nogle gange ønskes der en rolig pausebænk i solen, andre steder inviterer til mere livlig udfoldelse. Alle steder var der dog ønske om bedre muligheder for socialt samvær i form af borde og bænke.

### 4. Skab stimulerende og attraktive byrum

Indret byrummene, så de stimulerer sanser og fremstår indbydende og attraktive. For alle fem byrum ønskede de ældre mere varierede visuelle elementer, med flere farver fx i beplantning og byrumsudstyr. Selvom byrummene i udgangspunktet fremstod grønne, var det visuelle indtryk meget monotont og udflydende med primært grønne og brune nuancer. Gennem dedikeret beplantning med flere blomstrende stauder, buske og træer hen over årstiderne, samt tydeligere grænser mellem byrummenes forskellige zoner og bede vil byrummene fremstå mere attraktive og stimulerende for sanserne. Dette har særlig relevans for ældre med nedsatte sanser, hvor også vellugtende planter og lyde af fx rindende vand kan gøre byrummet mere oplevelsesrigt og inkluderende.

### 5. Dedikér pasning, pleje og vedligehold af byrum

Det er af afgørende betydning at vise de ældre, at kommunen passer på byens rum og tager hånd om de byrumselementer, der investeres i, også efter anlægsperioden er overstået. Alle de involverede byrum bar præg af manglende vedligehold, fx i form af vildvokset beplantning, nedslidte bænke, manglende affaldsspande eller ødelagt belægning. Byrummene fremstår dermed utrygge og uvelkomne, hvilket er en særlig barriere for ældre borgeres brug af byens rum. Visse steder var vildtvoksende beplantning muligvis del af "vild med vilje"-indsatser, fx med rådnende træstammer, kvashegn og ukrudt i plæner. Der var dog ingen skilte, bedkanter eller andet, der indikerede, at den vilde beplantning var intentionel. Hvis biodiversitet er i fokus, så tydeliggør, at det er "med vilje" og ikke udtryk for forsømt pleje, og overvej, om træstammer, kvas mv. kan placeres inde i buskadser i stedet for ude i byrummet, hvor det er synligt for alle.

### 6. Fremhæv byrummenes identitet og historie

Tydelig formidling af stedernes historie og identitet er meget værdsat blandt de ældre og bidrager til at markere byrummene som betydningsfulde og meningsgivende. Flere af de ældre kunne fortælle om byrummenes unikke historiske baggrund og fremhævede særlige detaljer om stedernes identitet. Fx Storm P.s fødested, en 600 år gammel fredskov og arkitektoniske sigtelinjer mod Grundtvigskirken. Navngivelse af pladser, info-skilte, mindsten mv. understøtter formidlingen af stedernes identitet og historie. Dette gælder også stednavne og vejvisning, hvor navnløse steder opfordres til at blive navngivet, fx pladsen i kobling til Storbyhaven Valby, og Jensen Klints Plads, der ikke kan søges på Google Maps.

### 7. Balancer åbenhed og tryghed i byrummet

Ældres oplevelse af tryghed er afgørende for deres brug af byrum. Designet bør fremme åbenhed og overskuelighed, så der ikke opstår "skumle" hjørner eller tæt beplantning, der kan invitere til uønskede aktiviteter og skabe utryghed. Samtidig er det vigtigt at anerkende behovet for ikke at føle sig fuldt eksponeret, hvor strategisk placering af beplantning, hegn eller siddemuligheder i læ kan skabe den nødvendige følelse af afskærmning. Endelig bør det for hvert byrum overvejes, om opgradering af opholdsmuligheder kan tiltrække utryghedsskabende brugere, fx øldrikkere og festende unge. Dette gælder særligt ifm. overdækkede siddepladser og grillfaciliteter.

# Husum Bypark

## Fra vildtvoksende kludetæppe til hyggeligt hverdagsafbræk


### Introduktion

Husum Bypark ligger langs Frederikssundsvej og udgør generelt et roligt byrum. Parken fremstår anlagt primært med børnefamilier som målgruppe, da der tidligere er etableret legeplads og forskelligt legeudstyr. Et børnehus ligger længere nede ad Frederikssundsvej og parken er oplagt at skrå igennem på vej til og fra børnehuset.

Tidligere har der været en lokal forening af borgere, der var engageret ifm. parken, men denne er ophørt. Det lader også til, at der har været en "vild med vilje" indsats med bl.a. fuglehuse, rådne træstammer, vildtvoksende ukrudt i plænen mv., uden at dette dog fremgår tydeligt. Pladsen fremstår tilgroet og med uoplejet beplantning.



Før/efter billeder af hæk ud mod Frederikssundsvej hhv. i 2024 og 2014:

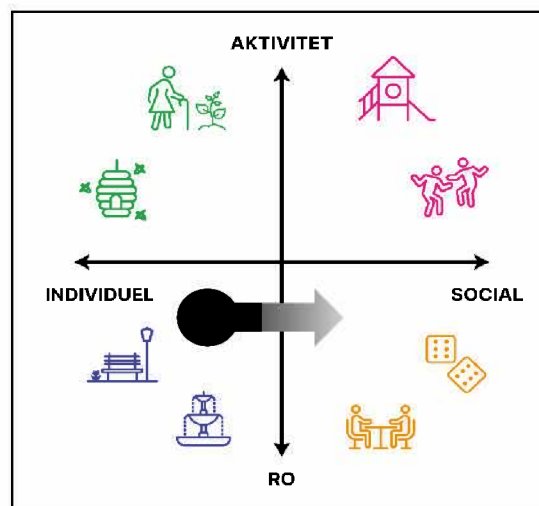


### Funktion og potentiale

Aktiviteten i parken foregår primært ved legepladsen med børnefamilier. En del buspassagerer bruger desuden bænkene tæt på busstoppestedet, når de venter på bussen. Nogle ældre skrår igennem parken eller sætter sig på bænkene hver især eller to og to. I december afholdes der julekoncert og opstilles juletræ ved podiet ved busstoppestedet. Lys gul klinkebelægning skaber god tilgængelighed og en skulptur er opstillet i parkens østlige ende. Der fortæles om lejlighedsvis utryghed ifm. at visse mænd tisser op ad træerne ved siden af legepladsen.

Der er generelt et potentiale for at gøre parken mere indbydende og muliggøre mere socialt samvær i parken, hvis de enkeltstående bænke suppleres med borde og bænke overfor hinanden. Evt. kan der etableres mere overdækning og siddepladser herunder. Der er desuden potentiale for at forbedre oplevelsen af parken og gøre den mere indbydende ved at opgradere og forskønne byrummet, fx med beplantning, kunst og farver. Med beliggenheden ud til en trafikeret vej er fx motionsudstyr eller byrumselementer målrettet et mere intensivt aktivitetsniveau ikke så relevant.

Illustration af ældres brug af området, hvor pilen angiver potentialerne ifm. opgradering:



# Husum Bypark

## Fotos fra stedet



# Husum Bypark

Fotos fra stedet



Vild med vilje? Uplejet bed og rådne træstammer



Brændenælder i plæne ved legeplads



Afskallede skilte



Trampesti til Frederikssundsvej



Tilgroet plæne




Trampesti til Fr.sundsvej

# Husum Bypark

## Historiske fotos fra stedet

2024



2014



# Husum Bypark

## Nuværende indretning og zoner



**A: Bylivspladsen** er den mest aktive del af parken, med adgang og udsyn til den travle trafik i krydset. Mange benytter den runde bænk rundt om træet ved forpladsen til at sidde og vente på bussen, ligesom udeservering ved cafeen overfor også skaber liv. En uformel trampesti er opstået for at give adgang til busstoppestedet.

Der er opstillet en pavillon med halvtag, der skaber mulighed for at gå i læ for regnvejr, og et podie, hvor der afholdes julekoncert i december. En mindre forhøjning er tilvokset med græs – tidligere har der været rækværk rundt om denne. Trampoliner er opstillet på vej hen mod legepladsen.

**B: Legepladsen og plænen** i midten af parken er centrum for børnefamiliernes aktiviteter. Enkeltstående bænke giver mulighed for ophold. Et hyggeligt, slynget stiforløb forbinder til resten af parken med forskellige tilgroede buskadser i hver side. Plænen ud mod legepladsen er vokset til med ukrudt, bl.a. brændenælder og tidsler, og rådnende træstammer er placeret ud til stien, muligvis som led i en "vild med vilje"-indsats.

**C: Østindgangen** i parkens østlige side er indrettet med hoppe-fjedere til børn og skilte, der viser vej til forskellige steder i bydelen, men som dog er afskallede. Det samme gælder fuglekasserne ud mod Frederikssundsvej, der er placeret i et vildtvoksende krat. Skulpturen er også opstillet her i denne mere stille ende. Der er ikke stiadgang til fodgængerfeltet over Frederikssundsvej mod nord, men der er opstået en uformel trampesti.

# Husum Bypark

## Forslag til opgradering



### Skab plads til ophold og samvær

Understøt længere ophold i selskab med andre ved at opsætte ældrevenlige borde-bænkesæt med opmalede brætspil på bordene. Evt. opsæt pergola / halvtag i den østlige ende, men overvej om det vil tiltrække "øldrikkere".



### Få styr på naturen med afgrænset beplantning

Ryd op i tilgroede buskadser, hække og plæner. Fjern brændenælder og tidsler hvor børnene færdes og skab klarere afgrænsning mellem de forskellige bede og beplantede zoner. Hvis der ønskes "vild med vilje"-områder, bør disse synliggøres med skilte, der forklarer, at det er med vilje. Overvej at placere de rådne træstammer i buskadset fremfor ud mod stien, da effekten for in-sektlivet vil være det samme.



### Fremhæv unik kunst

Flyt skulpturen til en mere central og synlig placering, fx hvor stierne mødes, og på en højere sokkel, hvilket bl.a. er et ønske fra lokaludvalget. Der er også ønske om at tilføje mere kunst / skulpturer og dekorative elementer såsom et springvand.



### Tilgængelig adgang

Skab mere tilgængelig adgang ved at formalisere de to trampestier med fast belægning og tydelige indgange.



### Skab hyggeligere stemning med flere farver

Plant blomstrende og farverig beplantning, som kan lyse op hen over årstiderne, fx med stedsegrønne buske, blomstrende stauder / buske / træer mv. Mal undersiden af pavillonens halvtag, så den får farve, og overvej at vælge byrumsmøbler med farve. Istandsæt skilte, fjedr og fuglekasser, som fremstår slidte. Opsæt lyskæder eller lanterner for mere hyggelig belysning om vinteren.



### Skab tryghed

Afskærm legepladsen visuelt fra de træer, der bliver tisset op ad, fx med buske, eller etabler krat eller hegn rundt om træerne.



### Plads til spil

Overvej en petanquebane i tilknytning til legepladsen. Der er dog tvivl om, hvorvidt den reelt vil blive brugt.

# Husum Bypark

Inspiration til byrumselementer



# Husum Bypark

## Resume af ældres inputs på workshop



Workshop afholdt d. 22.4.2025. Deltagere: 2 fra lokaludvalget + 2 forbigasserende ældre.

- **" Jeg savner steder i lokalområdet, hvor ældre kan..."**
  - Mødes og hygge sig, fx over et spil
- **" Et godt byrum for ældre skal indrettes så..."**
  - Man er mere social, fx ved at stille bænke overfor hinanden, i stedet for ved siden af hinanden, og ved at have borde
  - Der er plads til kørestole
  - Der er trinløse niveauer og gelændere
  - Der er flere papirkurve og der bliver holdt rent
  - Der er toiletfaciliteter tæt på (500 meter væk er for langt)
- **"Dette byrum er særligt, fordi..."**
  - Det opleves som "lukket" ift. at bænkene vender væk fra vejen, dog med kig over hækkene til omkringliggende trafik
  - Det er en "lommepark" til hverdagens pausested, fx børnefamilier der går igennem parken på vej hjem fra børnehuset ved siden af
  - Pladsen bliver brugt fx ved lokale julearrangementer
  - Der er meget trafik ved busstoppestedet og folk der sætter sig og venter på bussen
  - Det er et dilemma ift. tryghed med "øjne på stedet" vs. afskærmning fra trafikstøj
- **" Jeg ville bruge dette sted mere, hvis..."**
  - Solen skinnede mere
  - Der var flere sociale sidde møbler, fx borde-bænkesæt med skak og backgammon optegnet på bordene, så kunne det godt være, at jeg ville sætte mig herved og spille med nogle venner
  - Der var en petanquebane (de ældre, vi talte med, vurderede dog ikke, at de reelt ville bruge den, hvilket også er erfaringen fra andre petanquebaner i området)

# Husum Bypark

## Resume af ældres inputs på workshop



### Hvad fungerer godt i dag?

<b>Komfort</b> <ul style="list-style-type: none"><li>• Halvtag v. busstoppested</li><li>• God tilgængelighed ifm. den niveaufrie klinkebelægning</li></ul>	<b>Forskønnelse</b> <ul style="list-style-type: none"><li>• Blomstrende magnolietræer, påske- og pinseliljer, store varierede træer</li><li>• Slynget gangsti med klinker, der går igen i pladsens belægning</li><li>• Skulptur i østlig ende</li></ul>
<b>Aktivitet</b> <ul style="list-style-type: none"><li>• Bænke til ophold (dog peger de alle samme vej, så ikke så oplagte til samvær)</li><li>• Legeplads til børnene</li><li>• Podie bruges fx til julearrangement</li></ul>	<b>Tryghed</b> <ul style="list-style-type: none"><li>• "Øjne på stedet" via sigtbarhed over/gen-nem hække og vinduer til boligblok</li></ul>



### Hvad skal tilføjes/ændres?

<b>Komfort</b> <ul style="list-style-type: none"><li>• Flere bænke</li><li>• Evt. ekstra halvtag i den midterste / øst-lige ende</li><li>• Formalisere trampestierne ud mod Frederikssundsvej med mere fast belægning</li><li>• Mangler toilet i nærheden (Føtex + cafe har toiletter, men kun i åbningstiden og det kræver, at man køber noget). Der er mænd, der tisser op ad træerne lige ved legepladsen.</li></ul>	<b>Forskønnelse</b> <ul style="list-style-type: none"><li>• Mere varieret og blomstrende beplantning så man følger årstidernes gang</li><li>• Flere farver / dekorative elementer på by-rumsudstyret, fx undersiden af pavillonen</li><li>• Rydde op i "vild med vilje" beplantning, fx brændenælder, tidsler og mælkebøtter i plæne v. legeplads, rådne træstammer, tilgroet bakke på forpladsen, mv.</li><li>• Shine de afskallede skilte og fuglehuse v. skulpturen op</li><li>• Flytte skulpturen til en mere fremtræ-dende placering på forpladsen og tilføj mere kunst / springvand, fx i øst-enden</li></ul>
<b>Aktivitet</b> <ul style="list-style-type: none"><li>• Borde-bænkesæt med brætspil optegnet på bordene og plads til kørestole</li><li>• Ikke motionsudstyr eller grill-faciliteter</li><li>• Evt. petanquebane på plæne v. legeplads (men tvivl om den reelt vil blive brugt)</li></ul>	<b>Tryghed</b> <ul style="list-style-type: none"><li>• Belysning, fx lyskæder / lanterner om vin-teren / julepynt</li><li>• Afskærme "tissetræer" op ad legepladsen hvor ældre mænd tisser ved siden af le-gende børn, fx med buske / hegn</li><li>• Ikke grillsæt eller bænke under overdæk-ning – tiltrækker øldrikkere</li><li>• Flere skraldespande / hyppigere tømning</li></ul>

# Jensen Klints Plads


## Fra hengroet hemmelighed til åbent og harmonisk retræterum

### Introduktion

Pladsen er fredet, idet den indgår i de arkitektoniske sigtelinjer i området omkring Grundtvigskirken planlagt af P.V. Jensen Klint, som pladsen er opkaldt efter.

Pladsen fremstår dog mere som en park eller et grønt anlæg end en plads. Indenfor de seneste år er der etableret to birkelunde med kirsebærtræer og løgblomster i parkens østlige ende, hvor der også er anlagt et kvashegn. Derudover fremstår parken tilgroet med manglende vedligehold, bl.a. mangler der en bænk ved et af de opstillede borde, og belægningen er i stykker. De store træer, der flankerer de to stier, er vokset ind over den centrale plæne, så sigtelinjerne ikke længere er så tydelige, og en affaldsspand er placeret midt i sigtelinjen øverst for bakken. En mindsten for Jensen Klint er knapt synlig i tilgroet græs.

Før/efter fotos af træer langs plænen, hhv. 2024 og 2014:



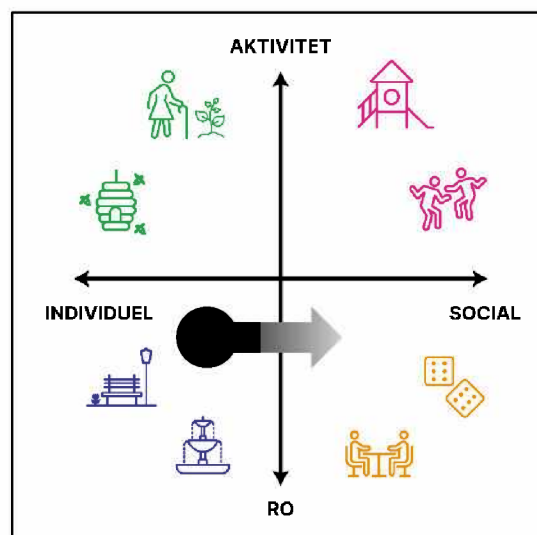
### Funktion og potentiale

Stedet udgør i dag et meget roligt byrum, som pt. kun bliver brugt lejlighedsvist, og i form af individuelle, rolige aktiviteter såsom at sidde på en bænk eller gå tur med sin hund. Der er mange, der slet ikke kender stedets eksistens, også blandt de lokale naboer, og det fremgår fx ikke via Google Maps. De tilstødende ældreboliger har egne gårdrum, og lokale anvender primært andre byrum som Bispebjerg Kirkegård og torvet.

Der er imidlertid et vist potentiale for mere social anvendelse af dette byrum, hvis der etableres bedre opholdsmuligheder i solen. Der er desuden potentiale for at forbedre oplevelsen af parken og gøre den mere indbydende ved at opgradere og forskønne byrummet og fremhæve de pt. lidt skjulte arkitektoniske sigtelinjer mod Grundtvigskirken. Der kan i den forbindelse også skabes en tydeligere markering af stedets unikke historie og identitet.




Stedets rolige karakter bør bibeholdes, og det anbefales derfor ikke at etablere fx motionsudstyr eller andre byrumselementer med mere intensiv aktivitet.

Illustration af ældres brug af området, hvor pilen angiver potentialer ifm. opgradering:



# Jensen Klints Plads

Fotos fra stedet



# Jensen Klints Plads

## Før-efter fotos fra stedet




**Vildtvoksende træer og uklar sigtelinje  
2024**



**Tydelig sigtelinje 2010**



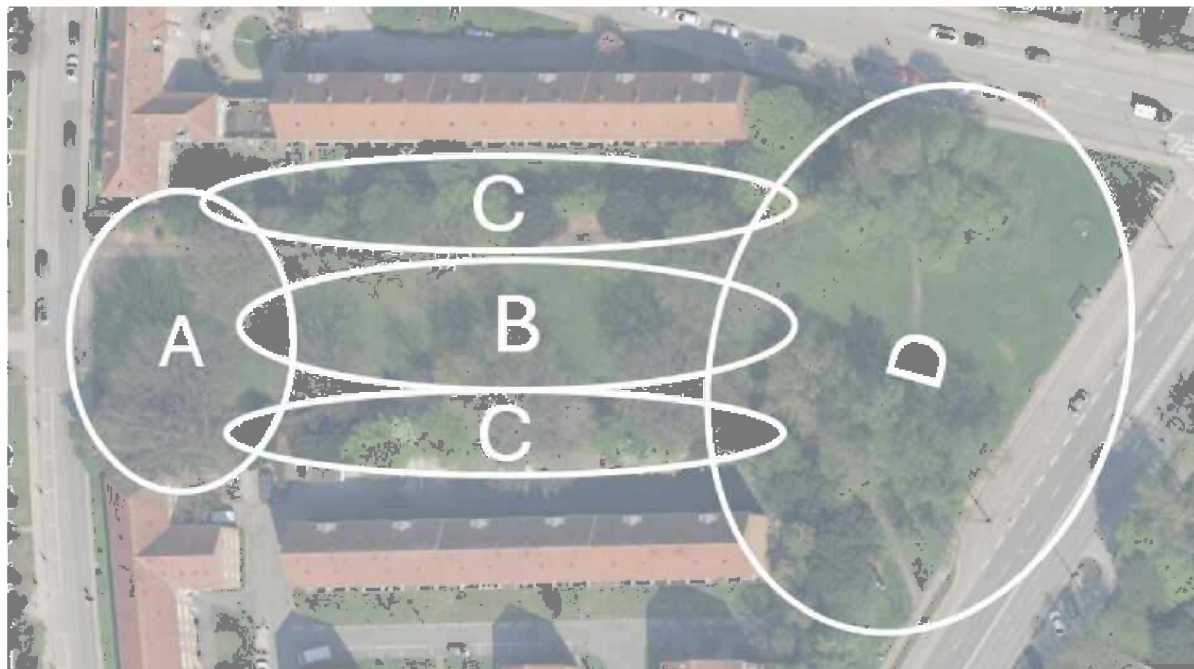
**Vildtvoksende beplantning i plæne 2024**



**Velholdt plæne 2009**

# Jensen Klints Plads

## Nuværende indretning og zoner



**A: Vest-indgangen** for toppen af bakken udgør centrum for sigtelinjen gennem parken mod Grundtvigskirken bagved og byder på en smuk udsigt ned over parken. Dog er der opsat en skraldespand lige midt i sigtelinjen, som forstyrrer denne visuelt. Som markant sigtelinjepunkt og indgang til parken er det meget anonymt indrettet og der er ingen markering af stedets navn eller historik.

**B: Parkens centrale plæne** er præget af de høje træer i hver side, og udgør et markant grønt byrum, som dog fremstår øde og med en tilfældig trampesti ind over græsset. Sigtelinjerne ned over plænen forstyrres af, at træernes store grene er vokset ind over midten. Der er potentiale for at forbedre den rekreative oplevelse ved at styrke sigtelinjerne og sørge for mere dedikeret beplantning.

**C: Stier og buskadser i siderne** giver adgang til parken mellem øst og vest, og til de to ældre bolig-komplekser nord og syd for plænen via låger. Belægningen er i dårlig stand og stigningen er ikke ældrevenlig. Der er placeret enkeltstående bænke med små borde på indersiden af stierne, halvvejs inde i buskadserne og dermed i skygge. Et sted mangler en bænk og der er ikke affaldsspande, hvorfor der samler sig skrald. Buskadserne er tilgroede og mørke med forvoksede og dystre buksbom og selvsåede fjeldribs mv. Ældreboligerne mod nord har vinduer ud til parken og de demente borgere har evt. behov for visuel afskærmning.

**D: Den østlige plæne og skov** vender ud mod de trafikerede veje og busstoppestedet, dog ikke med direkte stiadgang, da man skal gå en større omvej for at nå stierne mod syd og nord. To birkelunde m. løgplanter bryder smukt det ellers åbne rum og et krathegn mod syd indikerer en "vild med vilje" indsats. En mindstet for Jensen Klint skjules af højt græs. Grimme kommunale skilte og en bænk uden skraldespand tiltrækker affald.

# Jensen Klints Plads

## Forslag til opgradering



### Skab plads til ophold og samvær

Understøt længere ophold i selskab med andre ved at opsætte ældrevenlige borde-bænkesæt, evt. med opmalede brætspil på. Flyt dem ud på den anden side af stierne v. græsplænen, så de er ude i lyset og friholdt fra de mørke buskadser.



### Tilgængelig adgang

Formaliser trampestierne og skab adgang med fast belægning til de trafikerede veje og stoppestedet mod øst.

### Tydeliggør de fredede sigtelinjer

Overvej at etablere en midterliggende sti, som refererer til allémotivet, der går igen i området. Gerne udført i samme materialer som anvendt i området omkring Grundtvigskirken og evt. med integreret ophold / vandelementer.



### Skab hyggeligere stemning med flere farver

Tilføj blomstrende planter i bede omkring plænen i en skala så de syner af noget og med blomstring på forskellige årstider (ikke kun forårsløg), gerne hjemmehørende arter.



### Skab lys og luft

Tynd ud i de mørke, skumle og tilgroede buksbom / takstræer i buskadserne i hver side og indfør mere varieret, luftig og blomstrende beplantning. Beskær evt. de store træer ind mod midten af plænen for at friholde de fredede sigtelinjer.



### Lyde af vand og syn af kunst

Tilføj vandelementer i form af rislende vand ned ad skråningen, evt. i form af lokal opsamling af regnvand eller en lille dam. Opsæt kunst / skulpturer fx på plænen / ved indgangene.



### Fremhæv stedets unikke historie

Løft mindestenen op på højere sokkel, så den ikke skjules af højt græs og opsæt infotavler med beskrivelse af Jensen Klint og stedets særlige historie.



### Hold rent

Opsæt skraldespande og hundepose-standere og flyt skraldespanden midt i sigtelinjen for toppen af bakken.

# Jensen Klints Plads

Inspiration til byrumselementer



# Jensen Klints Plads

## Resume af ældres inputs på workshop



Workshop afholdt d. 22.4.2025. Deltagere: 5, bl.a. fra lokaludvalget.

- **" Jeg savner steder i lokalområdet, hvor ældre kan..."**
  - Bevæge sig ligesom børnene kan på legepladserne, fx med bevægelsesudstyr (dog ikke relevant her på Jensens Klints Plads)
  - Nyde biodiversitet og natur
  - Sidde hyggeligt i solen
- **" Et godt byrum for ældre skal indrettes så..."**
  - Det er lyst og venligt, ikke mørkt og skummelt
  - Der er flere blomster på tværs af årstiderne
- **"Dette byrum er særligt, fordi..."**
  - Der er de markante sigtelinjer i begge retninger og stedet har en unik arkitekturhistorisk værdi
  - Det er roligt og lidt hemmeligt, det bliver ikke brugt så meget i dag, og der er andre meget mere populære byrum i nærheden, fx kirkegården og torvet
  - Jeg har boet i området hele mit liv, og jeg anede ikke, at dette sted eksisterede!
- **" Jeg ville bruge dette sted mere, hvis..."**
  - Der var flere blomstrende planter i stor skala
  - Man kunne sidde på en hyggelig bænk og nyde årstidernes skiften
  - Der var gode opholdssteder i lys og skygge

# Jensen Klints Plads

## Resume af ældres inputs på workshop



### Hvad fungerer godt i dag?

<b>Komfort</b>	<b>Forskønnelse</b> <ul style="list-style-type: none"><li>• Grøn plæne i midten</li><li>• Smukke store træer</li><li>• Birke- og kirsebærlunde</li></ul>
<b>Aktivitet</b> <ul style="list-style-type: none"><li>• Markant sigtelinje ift. Grundvigskirken</li></ul>	<b>Tryghed</b> <ul style="list-style-type: none"><li>• Afskærmning ind mod beskyttede boliger mod nord (tætvokset buskads)</li></ul>



### Hvad skal tilføjes/ændres?

<b>Komfort</b> <ul style="list-style-type: none"><li>• Belægningen på stierne skal repareres</li><li>• Stigning på stierne udfordrer ældre, så stien kan evt. bugtes ind og ud ml. træerne i stedet for at være lige</li><li>• Der mangler adgang med fast belægning fra de trafikerede veje og busstoppestedet mod øst</li><li>• Bænkene er placeret i skyggen, der mangler ophold i solen</li><li>• Tilføj stedets placering i Google Maps, så man kan finde derhen</li></ul>	<b>Forskønnelse</b> <ul style="list-style-type: none"><li>• De store træers grene kan beskæres så sigtelinjerne frigøres mere</li><li>• Flere blomstrende planter i større skala der passer til rummet, og som blomstrer på tværs af årstider (ikke kun løgblomster, gerne hjemmehørende)</li><li>• Mere varieret beplantning i buskadserne ved stierne og udtynding af dystre og tilgroede taks/buksbomtræer</li><li>• Rislende vand / springvand / skybrudsbed fra toppen og ned ad skråningen</li><li>• Info-tavle om stedets historie ved indgangene og flytte mindestenen op på en højere sokkel, så den er synlig</li><li>• Gerne opstilling af skulpturer (men tunge, da de ellers bliver stjålet).</li></ul>
<b>Aktivitet</b> <ul style="list-style-type: none"><li>• Der mangler borde-bænke sæt med plads til at sidde overfor hinanden og placeret væk fra de mørke buskadser i siderne</li></ul>	<b>Tryghed</b> <ul style="list-style-type: none"><li>• Bænke og borde står meget mørkt inde i det skumle buskads</li><li>• Der skal være skraldespande ved alle bænke! Og hundepose-standere.</li><li>• Belysning drøftet men hensyn til dyrelivet er vigtigt.</li></ul>

# Skibelundvej legeplads

## Fra indhegnet børneboble til indbydende mødested på tværs af generationer

### Introduktion

Skibelundvej legeplads er en ubemandet legeplads, der ligger på en rolig boliggade og med direkte adgang til en vuggestue. Ved siden af ligger Bonderupgård Plejecenter, dog uden direkte adgang til dette, da hele legepladsen er indhegnet med trådhegn. Derfor skal de ældre, der bor og besøger Bonderupgård i dag gå en længere omvej for at komme hen til legepladsen.

Legepladsen er pt. indrettet med børn og unge (og deres familie og pædagoger) som den eneste relevante målgruppe.

En ældre deltager på workshoppen huskede fra sit tidligere arbejde som landskabsarkitekt, at legepladsen før den nuværende etablering var med minimalt indrettet og ikke så attraktiv. Den nuværende indretning byder på legestativer, slyngede stier, hvor man kan køre på mooncars, sandkasse, boldbur og borde-bænke med en grill. Der er plantet forskellige lave buske, som giver et grønt indslag mellem legestativerne. Dog bærer legepladsen præg af manglende vedligehold af byrumsudstyr og beplantning. Efter planen skal legestativerne opgraderes i den kommende tid.

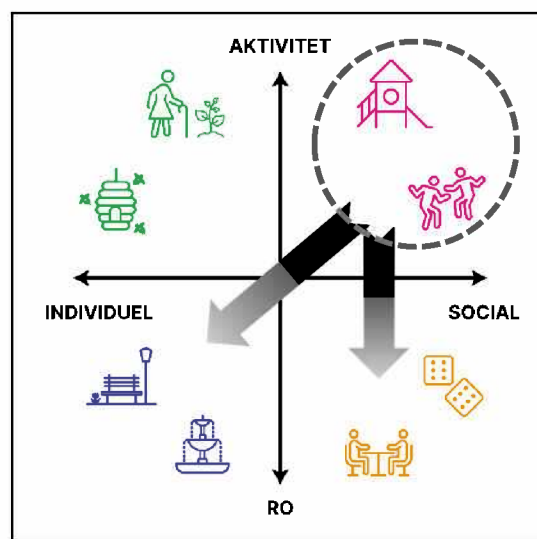


### Funktion og potentiale

I dag udgør legepladsen et populært mødested for områdets børnefamilier, som hyppigt bruger legepladsen, ligesom institutioner i området bruger den meget. Dette gælder både vuggestue, børnehave og fritidshjem, som tager deres mooncars med derover. Også mange unge anvender legepladsens boldbur, ligesom grillen ved bordene anvendes også i sommerhalvåret. Stedet bliver pt. Ikke rigtigt brugt af ældre.

Der er generelt et stort potentiale for at gøre legepladsen mere indbydende og fremhæve den som et byrum for flere slags borgere på tværs af alder. Dels ved at synliggøre legepladsens tilbud ude fra vejen, dels ved at skabe bedre adgang til plejecenteret bagved. Desuden kan opholdsmulighederne udvides og opgraderes, og legepladsens visuelle fremtoning forskønnes.

Illustration af brugen af området (den stiplede cirkel angiver, at stedet pt. primært bruges af børn og unge, mens pilene angiver potentialer for øget brug ved ældre ifm. opgradering):



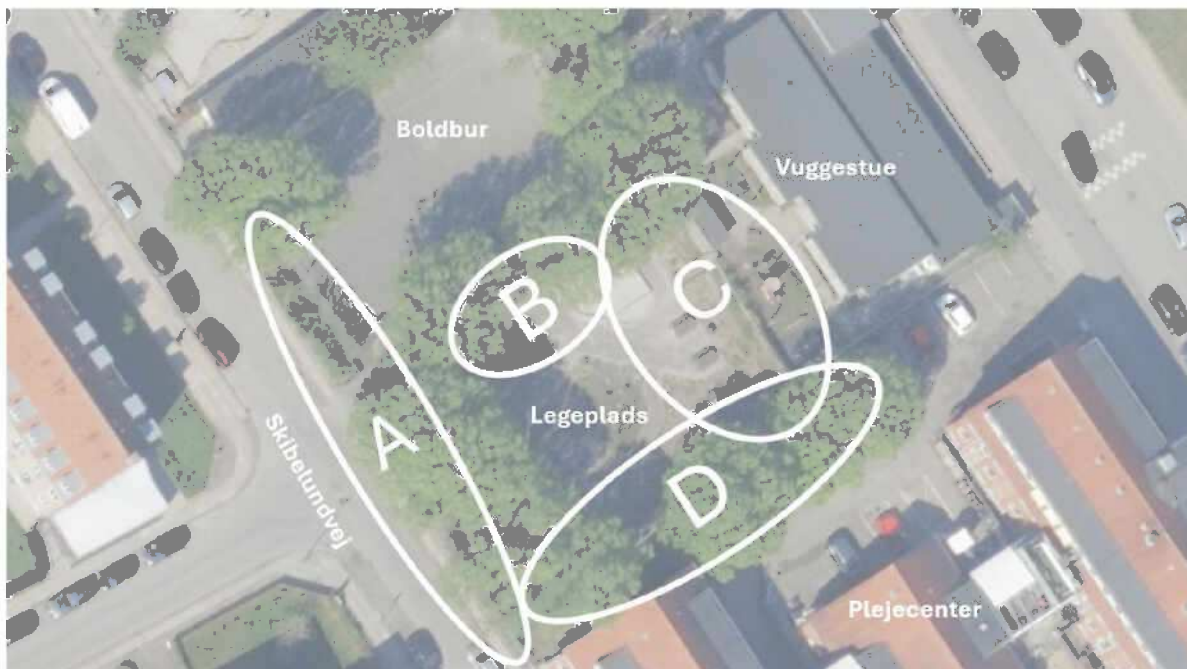
# Skibelundvej legeplads

Fotos fra stedet



# Skibelundvej legeplads

## Nuværende indretning og zoner



**A: Hegnet mod Skibelundvej** er et trådhegn fuldt af fugleklatter fra træerne ovenover og ved boldburet er der et selvsået buskads og visne slyngplanter. Som "ankomst-zone" fremstår det oplejet og uvelkomment set ude fra vejen. Dog er de høje træer smukke og deres højtsiddende kroner skaber udvig til vejen, som giver tryghed for brugerne af legepladsen. For forældre og personale er det utrygt, at der pt. ikke er en låge, så børnene kan løbe direkte ud på vejen. Der er potentiale for at opgradere hegnet og ankomstforholdene, så legepladsen fremstår mere indbydende, også for ældre beboere i området.

**B: Pladsen foran boldburet** er pt. et ubenyttet, åbent asfaltareal med ryggen til boldburet og udsyn til legepladsen. Her er der potentiale for at brugere, der ikke leger på legepladsen / i boldburet, fx ældre og forældre, kan opholde sig.

**C: Opholdsområdet mod vuggestuen** har pt. to borde-bænke-sæt og en grill. En tredje bæk ved sandkassen er nedtaget og mangler pt. Bænkene har høj indstigning og er ikke egnede til ældre, og fremstår uvedligeholdte med slidt træ. Buskadset på skråningen op mod vuggestuen fremstår tilgroet og tilfældigt, trappen til vuggestuen er nedslidt og på smutvejen mod vuggestuen er der nedslidte træpæle med løse skruer, som kan være farlige for børnene. Her er plads til endnu mere ophold og mere ældrevenlig og indbydende indretning.

**D: Bagenden mod plejecenteret** er præget af selvgroet buskads, grusbelægning og trådhegn, og fremstår ikke velplejet eller indbydende. Der er udsyn til plejecenterets p-plads, hvilket ikke er så attraktivt, og i hjørnet syd-øst er muren delvist nedbrudt. De ældre fra plejecenteret skal pt. gå en større omvej for at komme til stedet, så en smutvej via p-pladsen kan øge tilgængeligheden markant. Bagenden kan generelt forskønnes ved at optimere beplantningen og evt. tilføje flere opholdsmuligheder i skyggen.

# Skibelundvej legeplads

## Forslag til opgradering



### Skab plads til ophold og samvær

Understøt længere ophold i selskab med andre ved at opsætte flere borde-bænkesæt, der også er ældrevenlige, evt. med opmalede brætspil på. Supplér med flere grill-faciliteter.



### Tilgængelig adgang

Markér indgangen til legepladsen fra Skibelundsvej med en farverig indgangsport / velkomstskilt, fx med teksten "Velkommen til Skibelundvej lommepark" eller lignende, der signalerer, at byrummet er åbent for andre end børneinstitutioner. Etablér en ekstra indgang via plejecenteret mod øst og markér denne med farver, så "smutvejen" er synlig ude fra vejen. Reparér den nedbrudte mur og trådhegn og opsæt børnesikre låger ved begge indgange.

### Gør hegnet mere indbydende

Erstat trådhegnene med et stakit i træ eller et lavt, levende hegn, og plant nye slyngplanter op ad boldburet, evt. erstattet med blomstrende buske / mindre træer.



### Skab hyggeligere stemning med flere farver

Gør legepladsen mere indbydende og hyggelig ved at opgradere kantområder, hjørner og skråningen op mod vuggestuen med farverig beplantning, der blomstrer på forskellige tider af året. Giv stierne farvet belægning, så de lyser op.



### Opgradér byrumsmøbler

Reparér og opgradér bænke, belægning og legestativer, der fremstår nedslidte. Anvend farver, som kan fremhæve byrummet ude fra vejen og signalerer hygge og aktivitet.



### Skab leg på tværs af alder

Opsæt evt. sanseløbsbane, petanquebane og/eller motionsudstyr. Sidstnævnte efterspørges bl.a. af en midaldrende nabo (dog er der tvivl om, hvorvidt dette vil blive brugt af ældre).

# Skibelundvej legeplads

## Inspiration til byrumselementer



# Skibelundvej legeplads

## Resume af ældres inputs på workshop



Workshop afholdt 23.4.2025. Deltagere: 1 ældre + 3 forældre + 1 midaldrende nabo.

- **" Jeg savner steder i lokalområdet, hvor ældre kan..."**
  - Sætte sig og puste ud på bænke
  - Nyde små lækre lommeparker, som fx på Frederiksberg, med Københavnerbænke i stole-format og borde som ved Finsensvej/Fasanvej, eller bænke rundt om træerne som ved den Grønne Sti
- **" Et godt byrum for ældre skal indrettes så..."**
  - Der er siddepladser med ryglæn og lav indstigning
  - Der både er solrige pladser og pladser i skygge
  - De ældre bliver stimuleret, fx med sansestier som ved Frb. Hospitals indgang ved Nylandsvej, hvor der er planker, der bevæger sig, og ræklæn, så man ikke mister balancen
- **"Dette byrum er særligt, fordi..."**
  - Der er mange store flotte træer, som giver både plads til sol i midten og skygge i siderne
  - Træerne giver både afskærmning, men også udsyn til vejen
  - Der er en fin indretning af legepladsen med niveauforskelle, beplantning som ikke er pasningskrævende, natursten etc.
  - Legepladsen er et populært mødested for børnefamilier, fritidsinstitutioner og unge i lokalområdet
  - De lokale føler ikke, at der bliver passet så godt på stedet ift. vedligehold og reparationer – "Vi er nok ikke lige så vigtige i Vanløse som i Indre by"
- **" Jeg ville bruge dette sted mere, hvis..."**
  - Der var flere siddepladser, som var mere magelige med ryglæn og lav indstignings-højde
  - De eksisterende byrumselementer blev shinet op / vedligeholdt, fx ny maling og træolie, fjerne træpæle med løse skruer, isætte ny låge
  - Der var flere grill- og opholdsfaciliteter, især om sommeren (ønsket af forældre)
  - Der var motionsudstyr, så man kunne træne udendørs (ønsket af midaldrende nabo)

# Skibelundvej legeplads

## Resume af ældres inputs på workshop



### Hvad fungerer godt i dag?

<b>Komfort</b> <ul style="list-style-type: none"><li>• Borde-bænke-sæt bliver brugt meget af familier, men den ene bænk er taget ned, de er slidte og ikke tilgængelige for ældre</li></ul>	<b>Forskønnelse</b> <ul style="list-style-type: none"><li>• Landskabelige elementer og pilebuske mv. skaber et stimulerende legemiljø, men stedet præges af manglende vedligehold</li></ul>
<b>Aktivitet</b> <ul style="list-style-type: none"><li>• Fritidsinstitutioner og familier bruger legepladsen rigtig meget – bl.a. med moon-cars på stierne</li><li>• Grill-sæt bliver bl.a. brugt af unge om sommeren</li><li>• Unge bruger boldburet meget</li></ul>	<b>Tryghed</b> <ul style="list-style-type: none"><li>• Godt udsyn til vejen under træernes højt-siddende kroner</li></ul>



### Hvad skal tilføjes/ændres?

<b>Komfort</b> <ul style="list-style-type: none"><li>• Udskift borde-bænke-sæt med nye, mere ældrevenlige – og opsæt flere (eller sæt de nuværende i stand)</li><li>• Reparer belægningen på stierne og/eller bemal dem i farver</li><li>• Opsæt halvtag ved sandkasse op mod boldburet</li><li>• Skab adgang i hjørnet ved plejecenterets p-plads, så de ældre ikke skal gå en stor omvej hele vejen rundt om blokken for at få adgang derind</li></ul>	<b>Forskønnelse</b> <ul style="list-style-type: none"><li>• Varieret og blomstrende beplantning hen over året inkl. stedsegrønt, fx ved siden af gyngestativet, ved heget og ved skråningen op mod vuggestuen</li><li>• Bemal legestativerne og stierne på legepladsen, så pladsen bliver mere indbydende og synlig ude fra vejen</li><li>• Heget udskiftes med træhegn, stengærde eller levende hegn</li><li>• Farverig indgangsport ved hovedindgang med skilt: "Velkommen til Skibelund Lommepark" og en miniport i den anden ende v. plejecenterets p-plads</li><li>• Visne slyngplanter ved boldburet skiftes</li></ul>
<b>Aktivitet</b> <ul style="list-style-type: none"><li>• Flere grill-sæt ved bænkene</li><li>• Evt. sanse-sti med ræklæn</li><li>• Evt. petanque-bane (dog ikke sikkert, at det vil blive brugt)</li><li>• Evt. motionsudstyr (efterspurgt af midaldrende nabo, dog ikke sikkert, at det vil blive brugt af ældre)</li></ul>	<b>Tryghed</b> <ul style="list-style-type: none"><li>• Flere affaldsspande v. borde/bænke</li><li>• Børnesikre låger ved hovedindgang og bagindgang</li><li>• Fjern træpæle på bakke ved vuggestue med rustne skruer</li><li>• Belysning der kan forlænge brugen i vinterhalvåret</li></ul>

# Lergravsparken


## Fra udflydende plæne til dedikerede lommer af aktivitet og sanseoplevelser

### Introduktion

Lergravsparken er en større park i et tæt befolket boligområde på Amager, som bl.a. huser en bemandet legeplads og en metrostation, ligesom en række ældreboliger, Sundparken, omkranser parken mod nord og øst. Helt tilbage i 1800-tallet var der lergrave på stedet og Sundbyøster Remise (grønt område, hvor vildet kunne søge skjul) udgør i dag en fredet skov med stengærde. Dette tjente før som sømærke for skibe på Øresund.

Grundet kommende anlægsarbejde ifm. metroen, som vil inddrage dele af parken, er der primært fokuseret på området omkring den store plæne og siderne mod nord og øst ifm. ældreboligerne.

Historisk illustration af det tidligere vandtårn, gas- og vandværk i området:



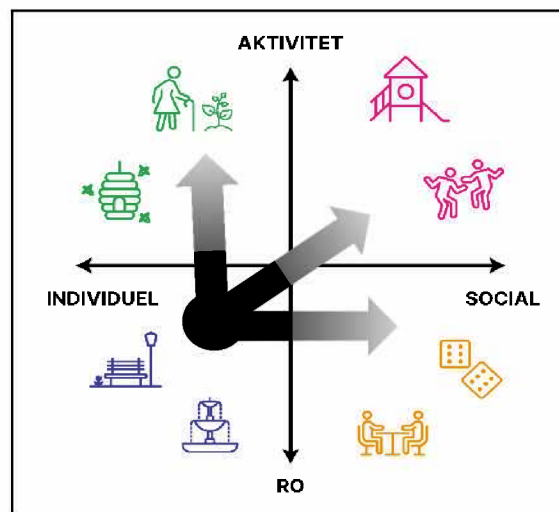
### Funktion og potentiale

Parken består i dag af en række forskellige zoner med varierende grad af aktivitet og forskellige brugergrupper. Den centrale plæne benyttes flittigt af børn og unge, bl.a. fra de omkringliggende skoler og institutioner. Pt. er de sociale aktiviteter dog i begrænset grad for ældre, som primært bruger parken individuelt, fx når de lufter hunde, skrår igennem parken på vej andre steder hen, eller sidder på bænke og nyder børnenes leg og det grønne.

Det er vigtigt for de ældre, at denne afvekslende karakter og parkens rolle som mødested mellem generationer bibeholdes. De ser dog et stort potentiale for, at parken i højere grad kan indrettes til mere sociale aktiviteter for ældre, fx gennem motionsudstyr, petanquebane, samt flere borde-bænke-sæt i solen.

Parkens indretning i området omkring plænen fremstår uden afgrænsede zoner og med begrænset visuel variation, og indretningen kan med fordel gøres mere visuelt indbydende og stimulerende.


Illustration af ældres brug af området, hvor pilene angiver potentialer ifm. opgradering:



# Lergravsparken

## Fotos fra stedet

2024



## Historiske fotos



# Lergravsparken

## Nuværende indretning og zoner



**A: Den centrale ankomstzone** giver adgang til den store plæne, når man kommer fra metroen eller den bemandede legeplads. Her er der en mindre plæne med skrå stier, der primært fungerer som gennemgangs-område, dvs. som bindeled mellem den store plæne og parkens øvrige områder. Det er muligt, at anlægsarbejdet ifm. metroen vil brede sig til dette område og/eller at den bemandede legeplads vil flytte aktiviteter hertil. Der er dog potentiale for at skabe mere ophold og opgradere sanseindtryk-kene her.

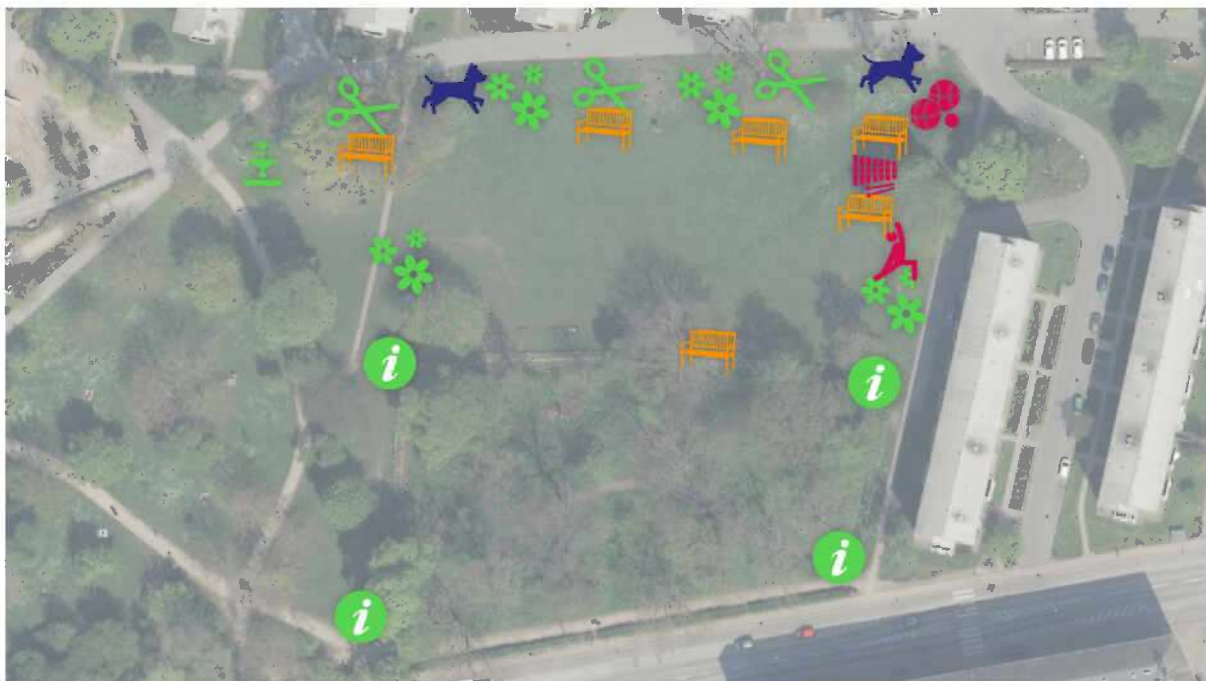
**B: Opholdszonen ved buskadsset** ud mod Sundparkens bebyggelse nord for parken består af et par borde-bænke-sæt med grill, der giver fint udsyn over den store plæne. Stedet ligger i sol det meste af dagen, men tiltrækker øldrikkere og affald. Placeringen lige op ad et tilvokset buskads, som beskæres kraftigt for at forebygge salg af stoffer, er ikke så hyggelig. Der er potentiale for, at langt flere kan opholde sig i solen ved at opstille flere ældrevenlige siddepladser og opgradere beplantningen.


**C: Den store plæne** er hjertet af parkens liv og bruges hyppigt af lokale børn og unge, hvilket de ældre sætter stor pris på. Mange af parkens brugere skyder også genvej tværs over parken. En række enkeltstående bænke står med ryggen til stengærdet syd for plænen, der afgrænser den fredede skov, og ligger i skygge. Plænen's åbne karakter og livlige benyttelse af børn og unge skal bevares, men den kan gøres mere inkluderende for ældre også.


**D: Bagenden** udgør pt. en inaktiv gennemgangszone, der giver adgang til ældreboligerne øst for parken. Der er ingen tydelig afgrænsning af, hvor hhv. plænen og parken starter og slutter. Hvor den store plæne primært domineres af børn og unge, kan den rolige bagende med fordel målrettes ældrevenlige aktiviteter og fremhæves tydeligere som sin egen mini-zone.


# Lergravsparken


## Forslag til opgradering



 **Skab plads til ophold og samvær**  
Opsæt flere borde-bænke-sæt i solen, som er tilgængelige for ældre og kørestolsbrugere, gerne under halvtag / pergola. Evt. kan der tilføjes flere bænke også i skyggesiden. Opstil affaldskurve ved alle bænke.

 **Skab hyggeligere stemning med flere farver**  
Etabler mere farverig / blomstrende beplantning hen over årstiderne, fx buske, stauder, stedsegrønne planter. Evt. i form af en mindre temahave eller sansesti, fx med duftende blomster, springvand mv.

 **Ryd op i de triste buskadser**  
Buskene i nordsiden fremstår uplejede og er efter sigende frekventeret af pushere, men er også fredede og kan derfor ikke fjernes. Beplantningen og vedligeholdelsen af denne bør opgraderes, så området ved bænke fremstår mere trygt og indbydende.

 **Fremhæv parkens unikke historie**  
Opsæt infotavler om den fredede skov og fredede stengærde og dens rolle som "sømærke" for skibe på Øresund, samt vandtårnet og lergravene, der tidligere var på stedet. Vedligehold stengærdet.

 **Plads til leg også for ældre**  
Opsæt en petanquebane og motionsudstyr for ældre i bagenden mod øst, gerne afgrænset som "mini"-zone med bede / lave læhegn. Tilføj blomster og bænke og evt. et vindspil.

 **Få styr på hundene**  
Der er utryghed blandt de ældre som følge af store løsgående hunde. Overvej at etablere et hundetoilet eller en hundepark.

# Lergravsparken

Inspiration til byrumselementer



# Lergravsparken

## Resume af ældres inputs på workshop



Workshop afholdt d. 25.4.2025. Deltagere: Ca. 30, bl.a. fra lokaludvalget og ældrerådet.

- **"Jeg savner steder i lokalområdet, hvor ældre kan..."**
  - Færdes trygt, og som er godt oplyst dér hvor folk opholder sig
  - Hvor der er god adgang til offentlige toiletter og tilgængelige bænke
  - Træne / motionere
- **"Et godt byrum for ældre skal indrettes så..."**
  - Der er motionsredskaber til træning indrettet til ældre
  - Der er tilstrækkeligt med bænke, gerne med ryglæn og placeret i solen.
  - Bænke er let tilgængelige med rollator eller kørestol, f.eks. med bordplader der kører lidt længere ud.
  - Overdækkede bænke eller bænke i solen.
  - Der er funktionelle motionsredskaber tilpasset ældre.
  - Der er mere lys, især om vinteren.
  - Der er offentlige toiletter.
  - Der er læhegn, men uden at skabe lukkede rum.
  - Bepantningen tager højde for årstiderne.
  - Der tages hensyn til både unge og ældre, så de kan være sammen i rummet.
- **"Dette byrum er særligt, fordi..."**
  - Der er store, smukke træer og en 600 år gammel fredet skov
  - Der er et skønt liv og mange børn og unge, som bruger plænen til at lege og hænge ud
- **"Jeg ville bruge dette sted mere, hvis..."**
  - Der kom bedre styr på løsgående hunde – særligt de store
  - Der var faciliteter som petanquebane, udendørs motionsredskaber, små springvand, udendørs spilleinstrumenter, hængekøjer og måske et lille amfi-teater eller podie til små koncerter.
  - Der var mere varieret og blomstrende beplantning hen over året, f.eks. inspireret af temahaverne i Valby Parken, sansehaver med duftplanter, vilde haver, eller mulighed for lokale byhaver
  - Der var endnu bedre muligheder for, at unge og ældre kan mødes og sameksistere i parken
  - Hashrygerne og øldrikkerne ikke dominerede så meget

# Lergravsparken

## Resume af ældres inputs på workshop



### Hvad fungerer godt i dag?

<b>Komfort</b> <ul style="list-style-type: none"><li>• Ligger tæt på hvor man bor</li><li>• Der er toilet på legepladsen</li><li>• Bænke (dog mest i skyggen, dem i solen er brugt af øldrikkere)</li></ul>	<b>Forskønnelse</b> <ul style="list-style-type: none"><li>• Flotte forårsløg i plæne og smukke gamle træer</li><li>• Bevar den store plæne, som børn/unge har stor glæde ved</li><li>• Unik fredet skov og stengærde</li></ul>
<b>Aktivitet</b> <ul style="list-style-type: none"><li>• Det er dejligt, at der sker noget herude, som man kan se</li><li>• Børn elsker at lege her, det må vi ikke indskrænke</li><li>• Fungerer godt generelt</li></ul>	<b>Tryghed</b> <ul style="list-style-type: none"><li>• Cykler forstyrrer ikke</li><li>• "Øjne på stedet" (men også øldrikkere / salg af stoffer i buskene, og løsgående hunde)</li></ul>



### Hvad skal tilføjes/ændres?

<b>Komfort</b> <ul style="list-style-type: none"><li>• Handicapvenlige bænke m. ryglæn og armlæn, som stilles i grupper, og med borde, der er tilgængelige for kørestole, og placeret i solen</li><li>• Overdækket område m. siddepladser</li><li>• Vandposter</li><li>• Læhegn</li><li>• Toilet (evt. skiltning til toilet på legepladsen?)</li><li>• Sted hvor hjemmehjælpere kan holde rygepause</li></ul>	<b>Forskønnelse</b> <ul style="list-style-type: none"><li>• Flere blomstrende planter med farver hele året og gerne temahaver med blomstrende planter, der ikke er pasningskrævende – stauder, blomsterløg, buske mv.) evt. som skybrudsbassiner</li><li>• Infoskilte om Sundby Remise, vandtårnet mv. og vedligehold af stengærde</li><li>• Pergola / læhegn med klematis</li><li>• Sansehave / sansesti (med ræklæn) og duftende planter Springvand / legebassin</li><li>• Krat mod nord ryddes op (problem med salg af stoffer i buskene)</li></ul>
<b>Aktivitet</b> <ul style="list-style-type: none"><li>• Petanque-anlæg</li><li>• Motionsredskaber til balance- og armtræning (fx som dem i Fredens Park, Sølund, på Amager Strand og i De Gamles By)</li><li>• Pavillon / podie, fx til koncerter</li><li>• Hængekøjer</li><li>• Hundepark</li><li>• Lydelementer / vindspil</li></ul>	<b>Tryghed</b> <ul style="list-style-type: none"><li>• Ikke meget lys, mindre trygt om aftenen, så gerne solcellelamper i jordhøjde på stier og ved bænke</li><li>• Flere affaldsspande</li><li>• Ikke grill ved borde, da børn kan brænde sig på dem</li><li>• Styr på hundene, fx dedikeret hundetoilet / hundepark</li></ul>

# Storbyhaven Valby

## Fra formålsløs betonørken til grøn oase for ældres samvær

### Introduktion

Den "urbane skov" for enden af Storbyhaven Valby ligger på Erik Ballings Vej. Storbyhaven, der er etableret under områdefornyelsen i 2013, udgør et vellykket, rekreativt byrum med varieret beplantning, landskabelige elementer og gode lege- og opholdsmuligheder for områdets børnefamilier. For enden huser en lille plads en "urban skov" med egetræer med runde bænke rundt om og runde metalbassiner til lokal opsamling af regnvand. Bassinerne refererer bl.a. til det tidligere gadekær, som en af workshopdeltagerne kunne huske fra sin barndom.



Fra indvielsen af pladsen i 2013:



Før var der græsplæne på stedet, som iflg. workshopdeltagerne var et "klondykeland" med ødelagte køleskabe og rustne biler:



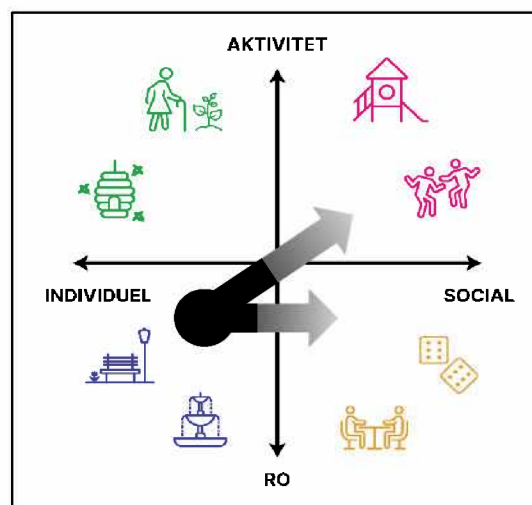
### Funktion og potentiale

Pladsen fremstår i dag øde og bliver primært brugt som smutvej op til Valby Langgade og Torvet og af hundeluffere. Der er kun vand i bassinerne lige efter regn, og der vokser pt. mælkebøtter og ukrudt i grusbelægningen. For flere af de fremmødte var det ikke til at aflæse, hvad bassinernes funktion var. Kanterne og niveauforskellene kombineret med grusbelægningen udenfor den klinkebelagte sti gør pladsen dårligt tilgængelig for ældre.

Pladsens træer udgør et grønt og rekreativt element, som afgrænser byrummet samtidig med at de højtstående kroner giver mulighed for udkig på tværs. De runde bænke om træerne er imidlertid dækket af fuglelor fra træerne og formen giver ikke mulighed for at sidde overfor hinanden. En enkelt bæk friholdt fra træerne bliver anvendt som "pausebæk" i solen.

Der er generelt et stort potentiale for at gøre pladsen mere indbydende og fremme det sociale samvær i byrummet.

Illustration af ældres brug af området, hvor pilen angiver potentialer ifm. opgradering:



# Storbyhaven Valby

## Fotos fra stedet



Tomme og tilgroede bassiner



Klækkebelagt sti



Rund bæk friløst for træer i solen




Fugleklatter på bænke



Pladsen set fra vejen

# Storbyhaven Valby

## Nuværende indretning og zoner



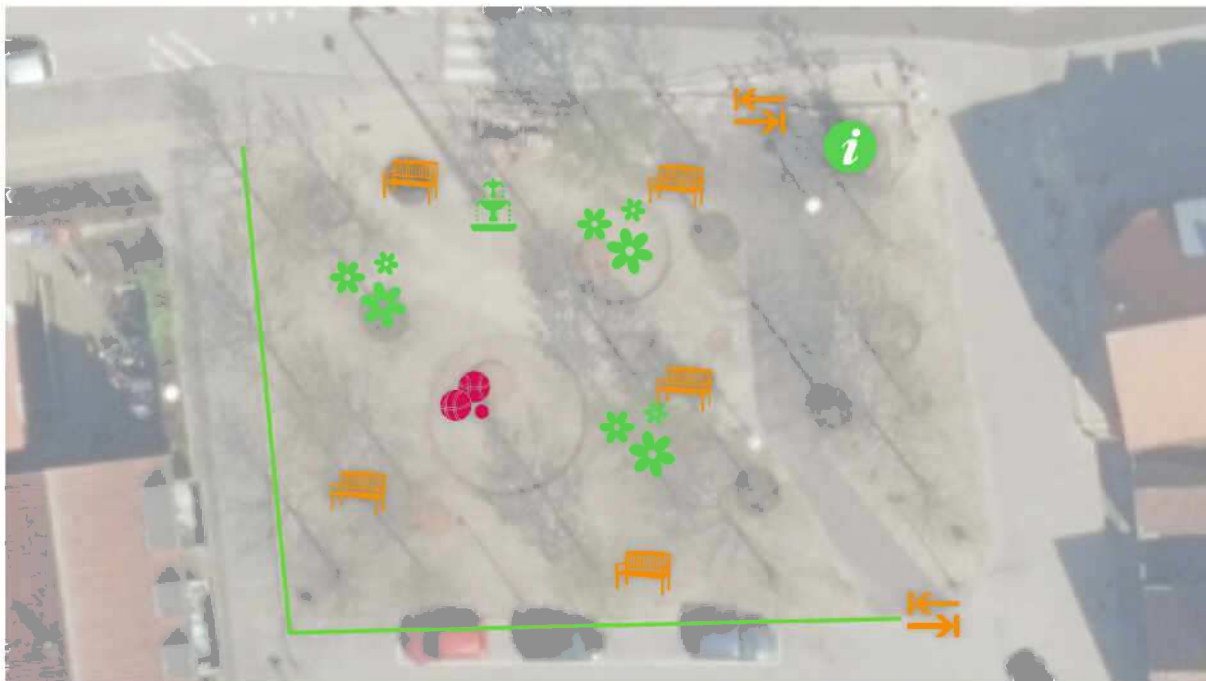
**A: Den klinkebelagte smutvej** i pladsens østlige side giver god og niveaufri adgang for folk, der skrår hen over pladsen. Krydsningsforholdene syd for pladsen er utrygge, og der er ofte parkeret biler, der spærrer for adgangen. Mod nord mangler der ramper til krydsning for kørestolsbrugere og rollatorer, som tvinges til at gå en omvej ad fodgængerfeltet mod nordvest. En stèle i den dobbeltrettede cykelsti mangler og giver adgang til fx knallerter.

**B: Pladsens centrale byrum** er præget af de tilgroede metalbassiner, som er rustne med ukrudt. Grusbelægningen og niveauforskellene gør området dårligt tilgængeligt for ældre. De tomme bassiner fremstår formålsløse, da de kun fungerer som spejlbasiner lige efter regn. De runde bænke rundt om træerne er dækket af fugleklatter og er derfor ikke brugbare. Kun én bænk mod nord er friholdt fra træer og anvendes lejlighedsvist som pausebænk. Bænkenes runde udformning gør, at man sidder med ryggen til hinanden og understøtter ikke samtale og øjenkontakt.

**C: Randzonerne mod bebyggelsen** vest og syd for pladsen er præget af udsyn til parkerede biler og husmure. Det gør pladsens visuelle afgrænsning udflydende og mindre attraktiv. Til gengæld er udsynet til storbyhaven mod nordøst attraktiv og bør bevares.

# Storbyhaven Valby

## Forslag til opgradering



### Skab plads til ophold og samvær

Opsæt flere borde-bænke-sæt, som er tilgængelige for ældre og kørestolsbrugere, og gerne med opmalede brætspil på. De skal placeres, så de friholdes fra fugleklatter fra træerne. De eksisterende runde bænke om træerne fjernes, evt. kan den ene fritstående bænk bevares. Tilføj affaldsspande.



### Tilgængelig og tryk adgang

Få styr på adgangen for gående med bedre krydsningsforhold mod syd, erstatning af manglende stole på den dobbelttrettede cykelsti, og flere ramper ved kantstene, så man lettere kan krydse hen til storbyhaven i pladsens nordøstlige hjørne.



### Fremhæv stedets unikke historie

Opsæt en infotavle om det tidligere gadekær og Storm P., som er født på Gadekærvej. Opkald pladsen, som pt. er navnløs, efter Storm P. Opstil evt. en skulptur, der fx er inspireret af Storm P eller gadekæret.



### Skab hyggeligere stemning med grønt og vand

Etabler græsplæne i stedet for grusbelægningen og tilføj stier med fast belægning til funktionerne på pladsen i klinkebelægning ligesom den eksisterende sti. Tilføj bede med farverig / blomstrende beplantning hen over årstiderne, fx i form af siv med reference til gadekæret, eller i stil med skybrudsbedet i gaden ved siden af. Der er også ønske om rindende vand, fx i form af et springvand, fuglebed el.lign., hvilket var den oprindelige vision for metalbassinene, som dog er endt med at være tomme det meste af tiden.

### Afskærm mod parkering

Etabler et lavt levende hegn i form af en lav hæk mod syd og vest, der skjuler de parkerede biler, men tillader kig gennem byrummet. Frihold siderne mod nord og øst, som forbinder til storbyhavens byliv og planter.

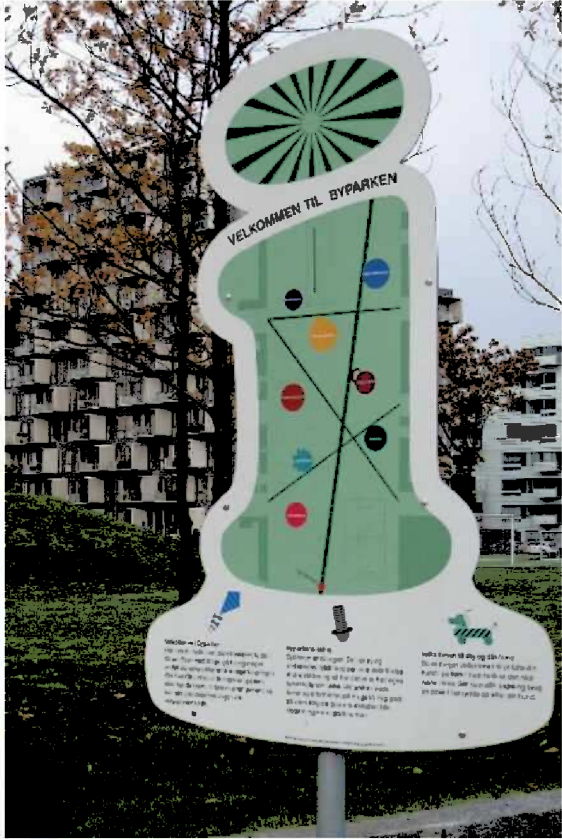


### Plads til leg også for ældre

Opsæt en petanquebane for ældre i området omkring det største metalbassin, hvilket der er reel interesse for blandt de ældre.

# Storbyhaven Valby

## Inspiration til byrumselementer



# Storbyhaven Valby

## Resume af ældres inputs på workshop



Workshop afholdt d. 28.4.2025. Deltagere: Ca. 15 inkl. lokaludvalg, ældre- og handicaprådet

- **" Jeg savner steder i lokalområdet, hvor ældre kan..."**
  - Samles og aktiveres
  - Sidde og snakke sammen
  - Se på noget kønt, fx vand
  - Nyde biodiversitet
- **" Et godt byrum for ældre skal indrettes så..."**
  - Det er tilgængeligt for alle, med brug af universelt design
  - Det føles trygt, fx også med belysning i aftentimerne og vinterhalvåret
  - Der er et godt og stabilt underlag
  - Det hverken er helt eksponeret eller lukket / skummelt
- **"Dette byrum er særligt, fordi..."**
  - En praktisk smutvej for lokale gennem området
  - Der er dejligt med liv, børnefamilier mv. i storbyhaven ved siden af
- **" Jeg ville bruge dette sted mere, hvis..."**
  - Der var flere blomster og noget pænt at se på, fx skulpturer
  - Der var bænke og borde, som også var tilgængelige for folk i kørestole
  - Der var en petanquebane
  - Der var en motionsudstyr for ældre (dog uenighed hos deltagerne om det reelt vil blive brugt)
  - Der var et afgrænset hundetoilet (problem med hundelorte)

# Storbyhaven Valby

## Resume af ældres inputs på workshop



### Hvad fungerer godt i dag?

<b>Komfort</b> <ul style="list-style-type: none"><li>• God smutvej op til Valby Langgade / Torvet</li><li>• Fast belagt sti</li></ul>	<b>Forskønnelse</b> <ul style="list-style-type: none"><li>• Smukke træer, der både afgrænser pladsen og giver udsyn på tværs, men ellers bart / asfalterken</li></ul>
<b>Aktivitet</b> <ul style="list-style-type: none"><li>• Park ved siden af populær hos børnefamilier og hyggeligt med alt det megen byliv</li><li>• Vigtigt at bibeholde forbindelsen ml. pladsen og storbyhaven på tværs af cykelstien</li></ul>	<b>Tryghed</b> <ul style="list-style-type: none"><li>• Åbent og lyst</li><li>• "Øjne på stedet"</li></ul>



### Hvad skal tilføjes/ændres?

<b>Komfort</b> <ul style="list-style-type: none"><li>• Gruset er dårligt tilgængeligt, så etabler flere fast belagte stier til de andre nye funktioner</li><li>• Metalbassinerne med deres niveauforskelle skal væk</li><li>• Flere ramper v. krydsning af cykelsti (det er en større omvej at skulle via fodgængerfelt m rollator)</li><li>• Alle de runde bænke under træerne skal væk, da de er fulde af fuglelort fra træerne, og nye bænke opstilles friholdt fra træer. Den ene runde bänk væk fra træerne kan evt. bevares.</li></ul>	<b>Forskønnelse</b> <ul style="list-style-type: none"><li>• Græs hvor der er grus i dag (med fast belagte stier hen til bænke/petanquebane)</li><li>• Lav hæk ind mod parkerede biler og bygninger på de to sider væk fra parken</li><li>• Infotavle om gadekærets historie og "Storm P.s plads"</li><li>• Mere blomstrende beplantning, gerne biodiversitet / med farver, evt. græsser/siv inspireret af det gamle gadekær</li><li>• Skulptur, fx inspireret af Storm P (født på Gadekærsvej)</li><li>• Vand – evt. bare lille springvand/ fuglebade, jf. metalbassinernes oprindelige formål og historik med gadekær</li></ul>
<b>Aktivitet</b> <ul style="list-style-type: none"><li>• Petanquebane som erstatning for det store metalbassin</li><li>• Borde/bænke-sæt med optegnede brætspil (ældre- og kørestolsvenlige)</li><li>• Ikke motionsudstyr eller grill-faciliteter</li><li>• Evt. videreføre trædæk fra storbyhaven ved siden af til ophold / afgrænsning</li></ul>	<b>Tryghed</b> <ul style="list-style-type: none"><li>• Flere affaldsspande v. borde/bænke</li><li>• Stander med hundeposer</li><li>• Øget tilsyn v. P-vagter med parkerede biler ifm. krydsning og fortovej</li><li>• Fodgængerfelt / tryk krydsning mod nord</li><li>• Erstat forsvunden stele ved cykelsti</li><li>• Evt. ekstra belysning, men overvejelse ift. om det tiltrækker utryghedsskabende brugere</li></ul>

