



RØRSØSTIEN

LYNGBYVEJ

BUS

0 5 10 15 20 25 m

--- Anlægsområde

FASANVEJSRUTEN

Bispebjerg, Rørsøstien

Eksisterende forhold

Bilag 2Aa






LERSTIEN

LERSTØ PARKALLE

BØLLEMOSEGÅRDSVEJ

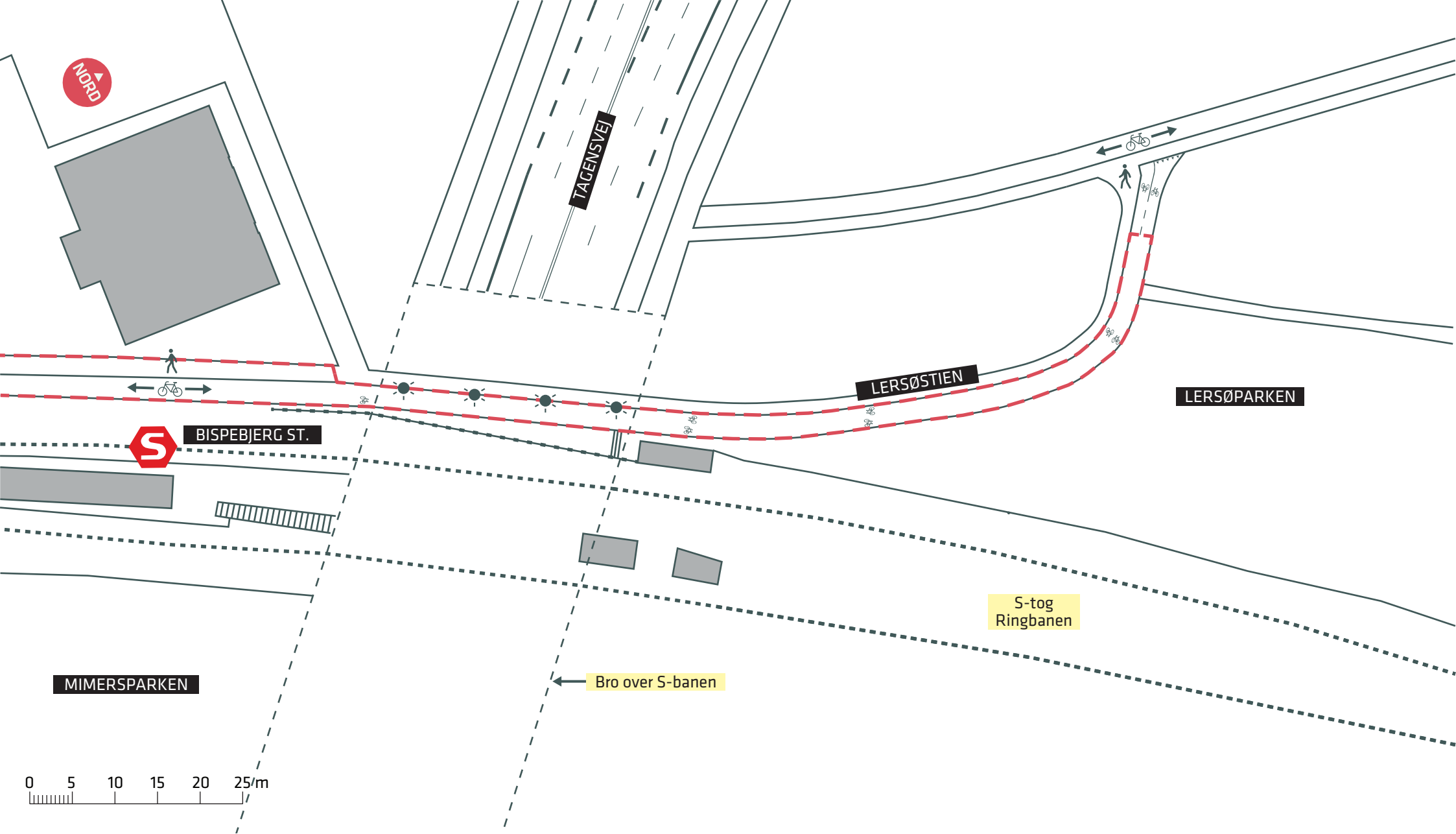


0 5 10 15 20 25 m

--- Anlægsområde

FASANVEJSRUTEN
Bispebjerg, Lersøstien
Eksisterende forhold
Bilag 2Ab





- - - Anlægsområde
- Belysning

FASANVEJSRUTEN
 Bispebjerg, Lersøparken
 Eksisterende forhold
Bilag 2Ac






FYRBØDERVEJ



S-tog
Ringbanen

MIMERSPARKEN



--- Anlægsområde

FASANVEJSRUTEN

Bispebjerg, Fyrbødervej

Eksisterende forhold

Bilag 2Ad





LYGTEN

FYRBØDERVEJ

FYRBØDERVEJ

S-tog Ringbanen

Parkeringsplads

NØRREBRO BYCENTER

Varegård



--- Anlægsområde

FASANVEJSRUTEN
Bispebjerg, Lygten - Fyrbødervej
Eksisterende forhold
Bilag 2Ae








RENTEMESTERVEJ

LYGTEN

NØRREBRO BYCENTER

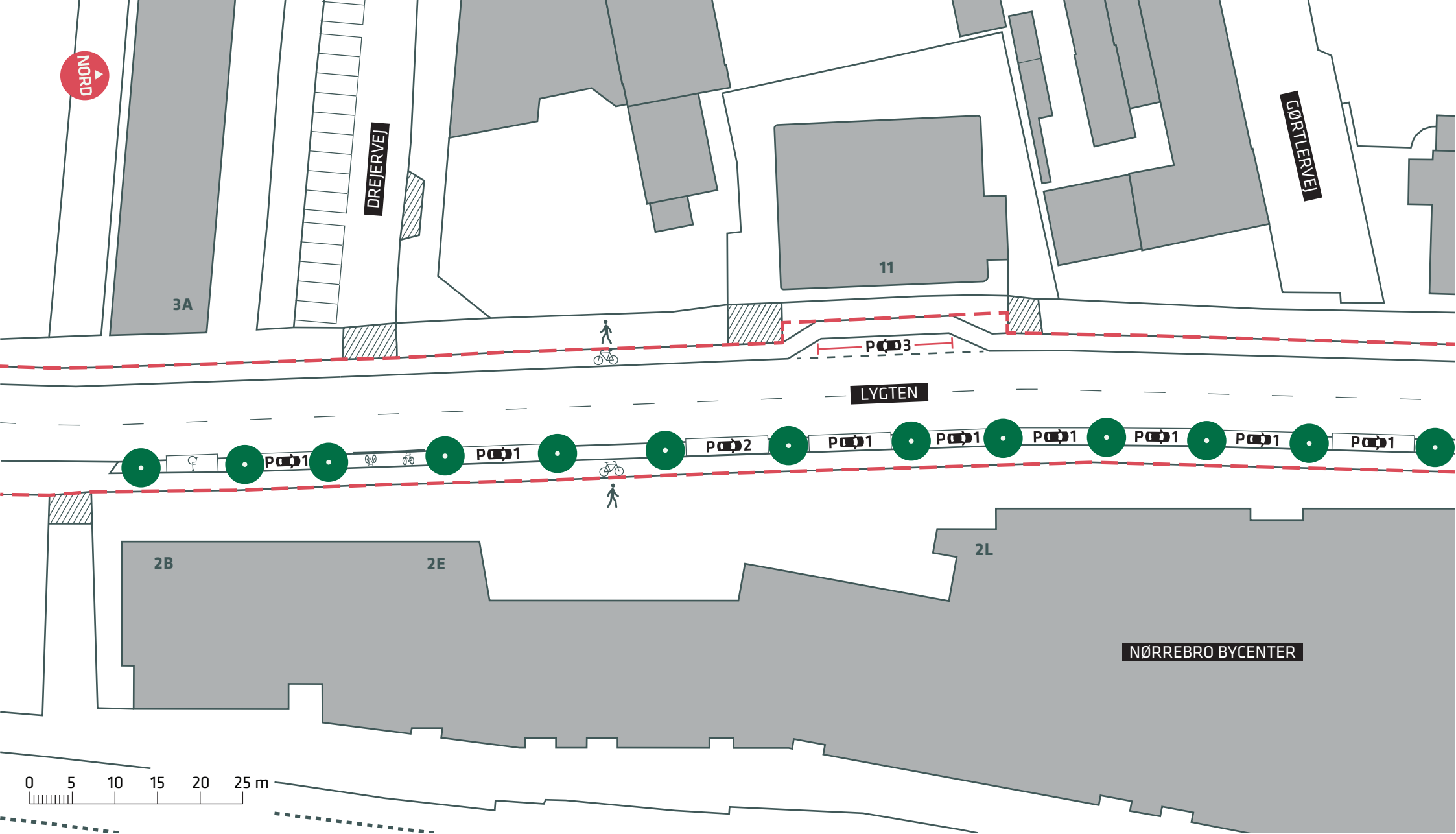
2M



-  Anlægsområde
-  Træ (10 stk.)

FASANVEJSRUTEN
Bispebjerg, Lygten
Eksisterende forhold
Bilag 2Af





--- Anlægsområde

● Træ (13 stk.)

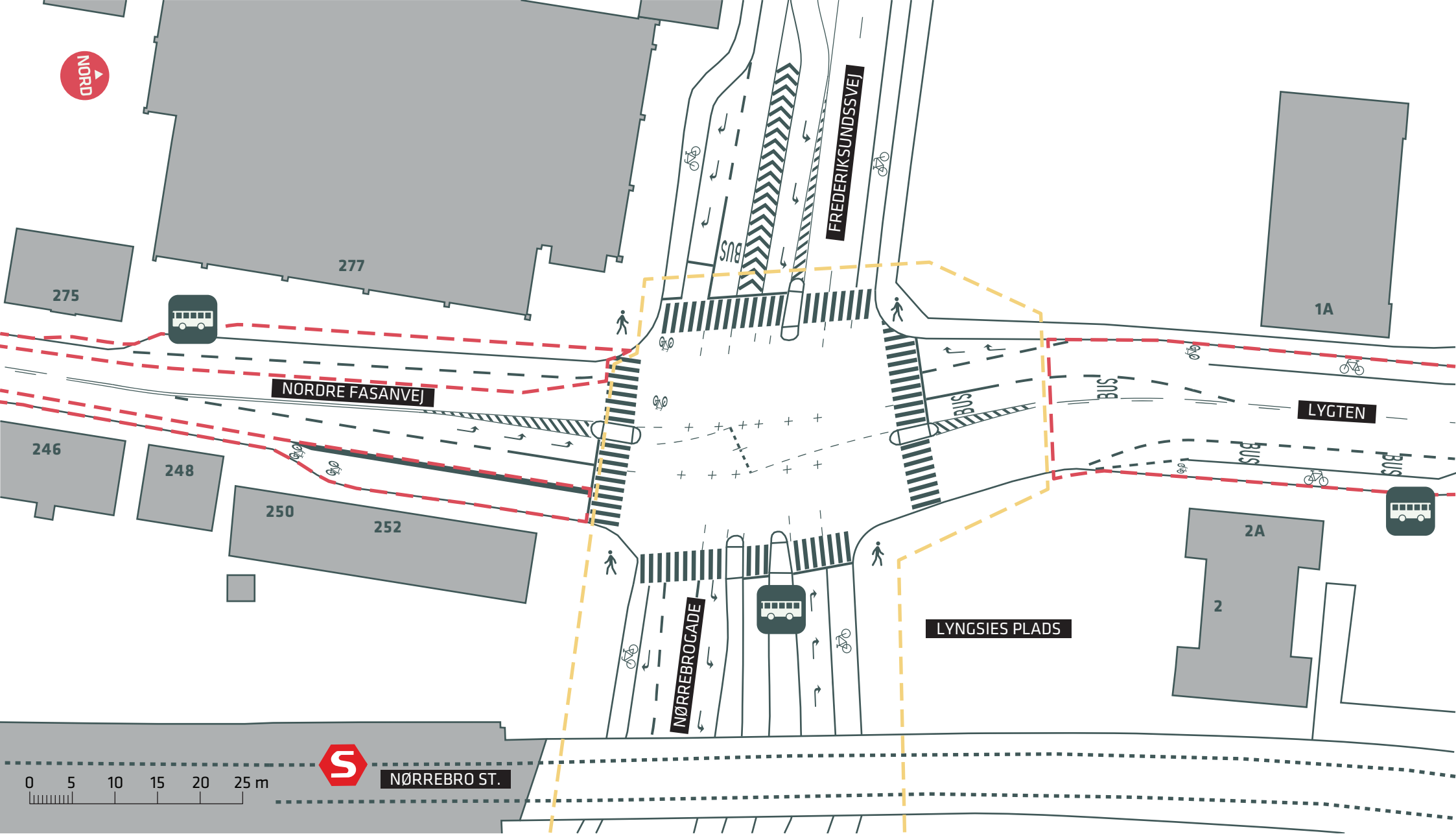
FASANVEJSRUTEN

Bispebjerg, Lygten

Eksisterende forhold

Bilag 2Ag





--- Anlægsområde

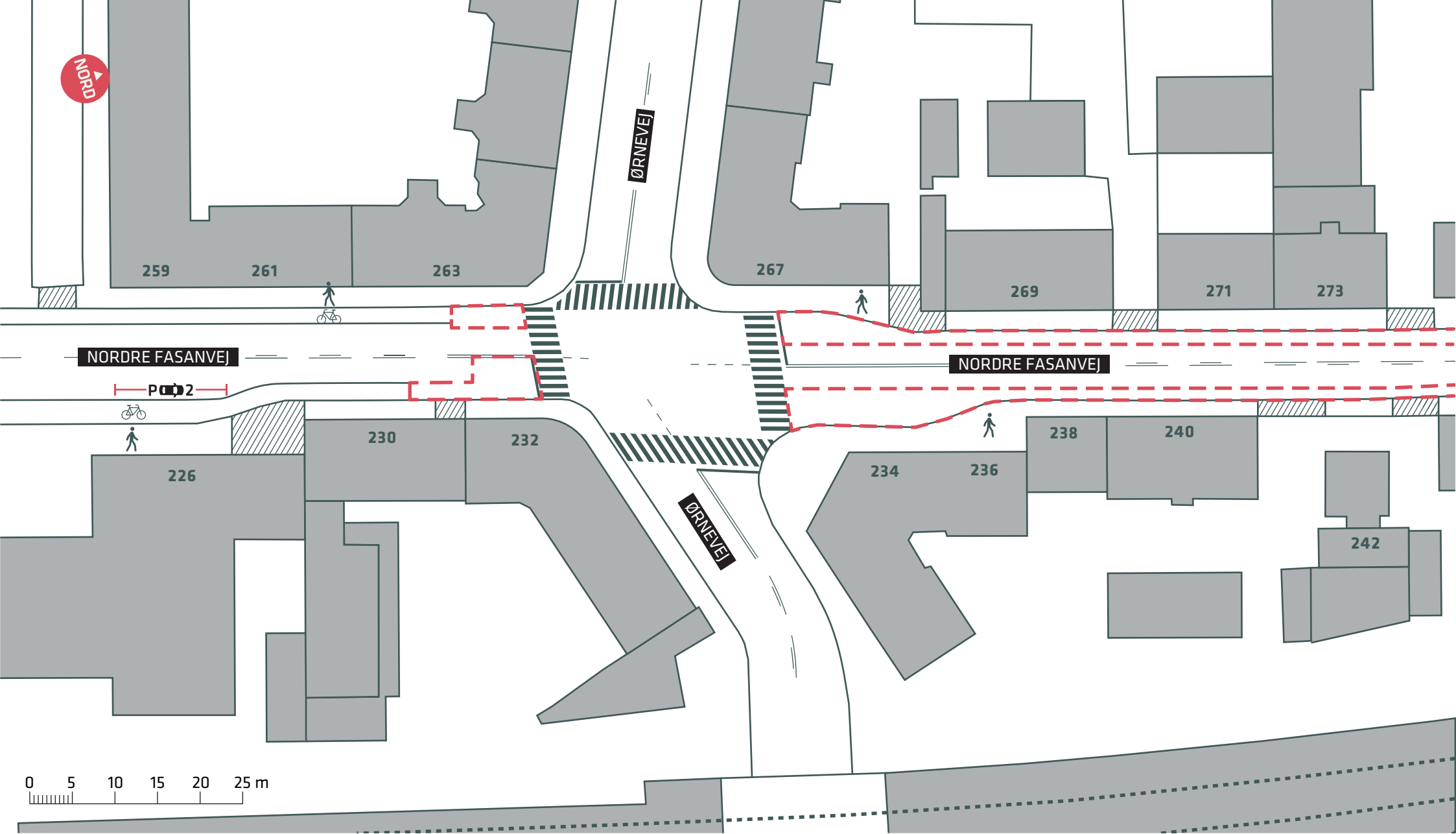
--- Anlægsområde for projekt "Busgade ved Nørrebro St."

FASANVEJSRUTEN
 Bispebjerg, Nordre Fasanvej - Lygten

Eksisterende forhold

Bilag 2Ah

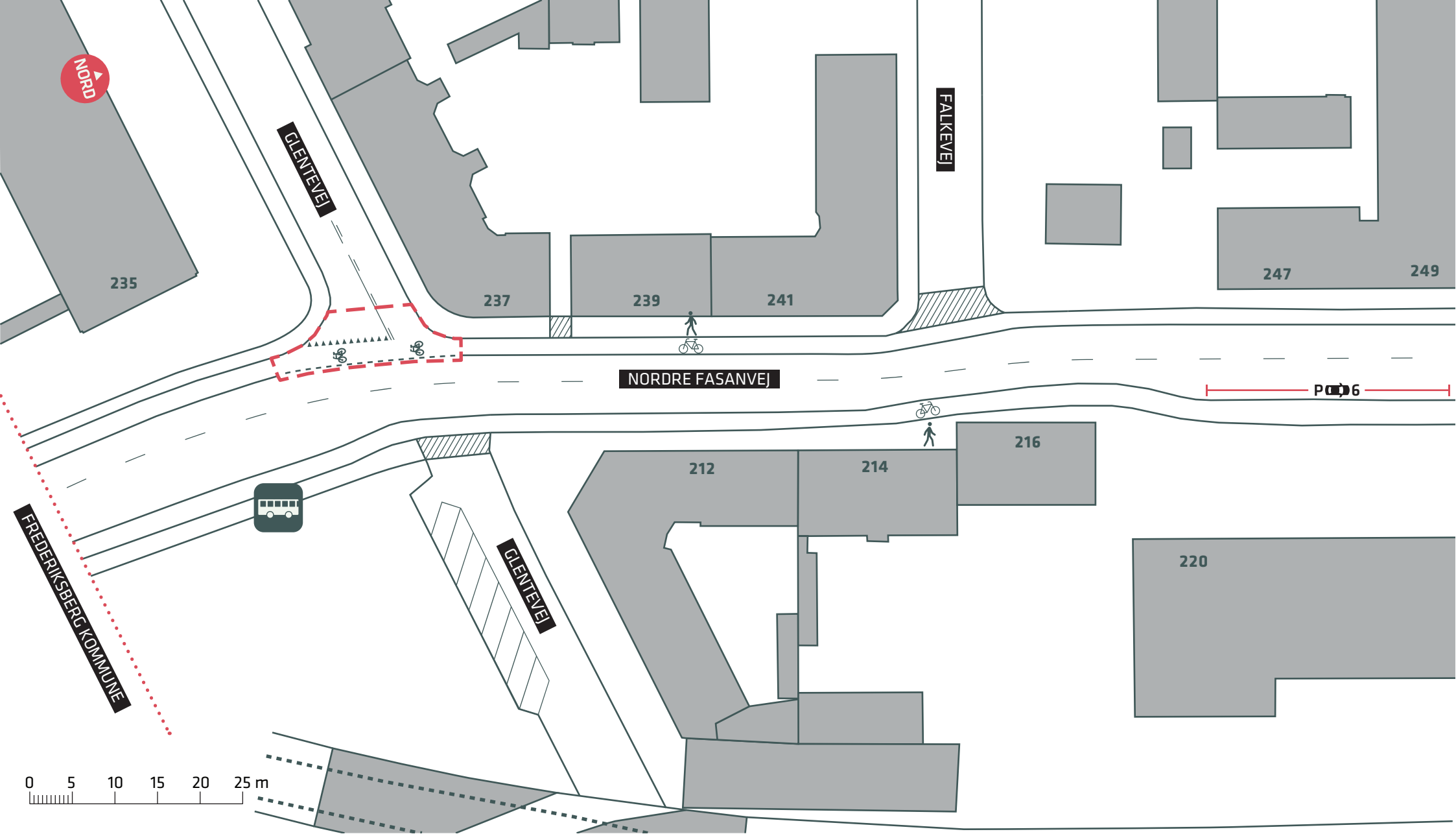




--- Anlægsområde

FASANVEJSRUTEN
 Bispebjerg, Nordre Fasanvej
 Eksisterende forhold
Bilag 2Ai

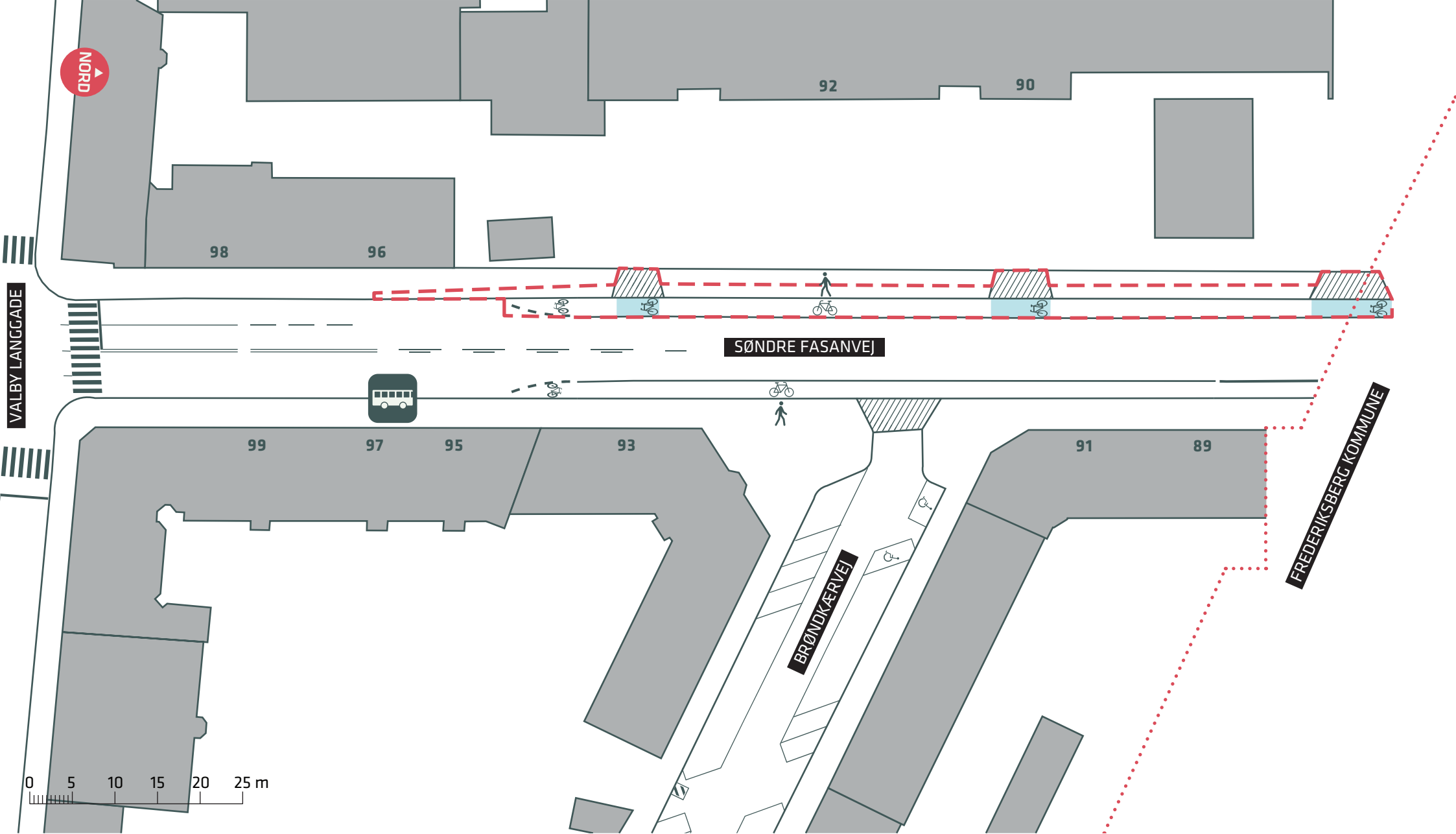




- - - - Anlægsområde
 Kommunegrænse

FASANVEJSRUTEN
 Bispebjerg, Nordre Fasanvej
 Eksisterende forhold
Bilag 2Aj

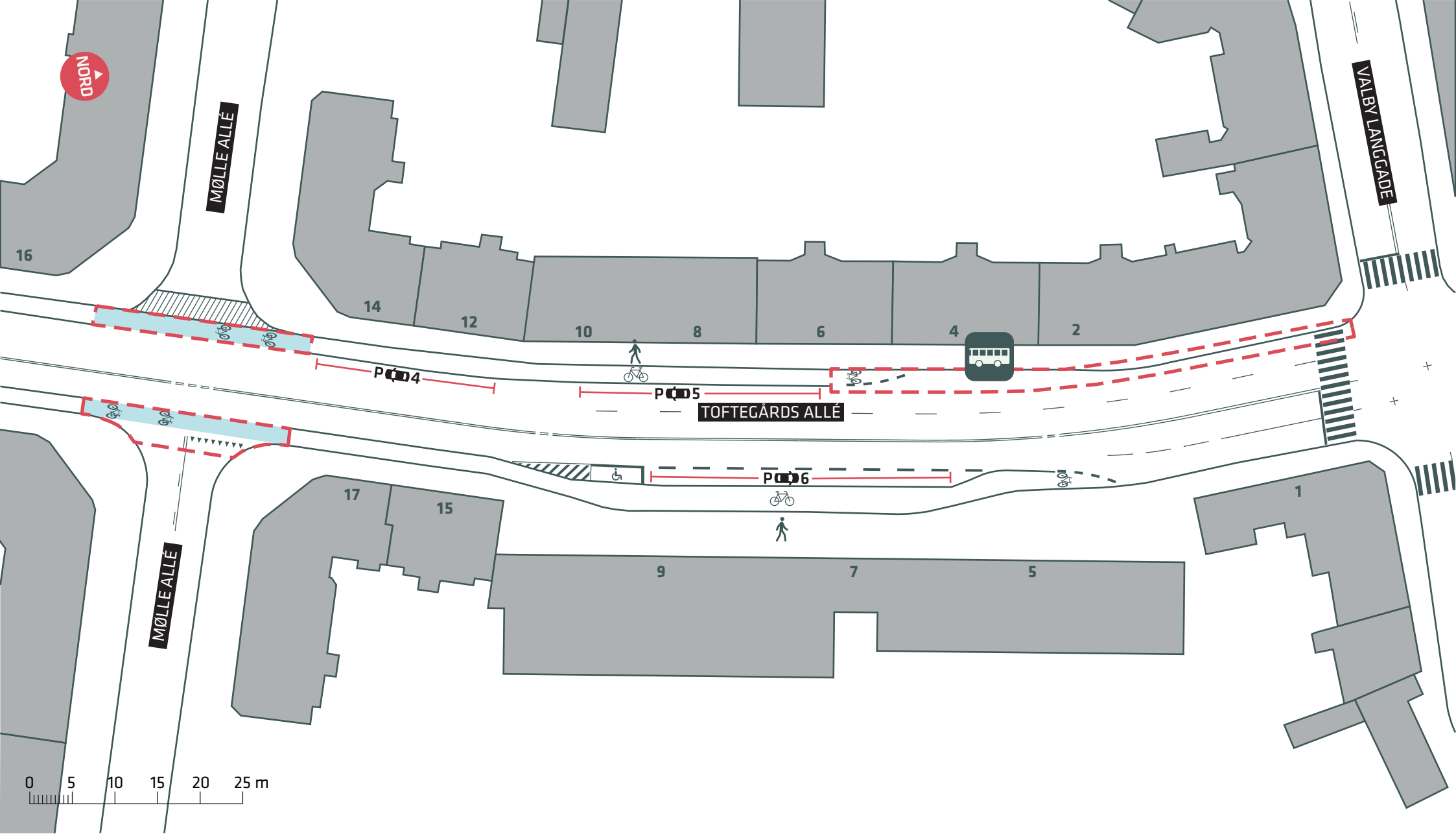




--- Anlægsområde Kommunegrænse

FASANVEJSRUTEN
 Valby, Søndre Fasanvej
 Eksisterende forhold
Bilag 2Ba

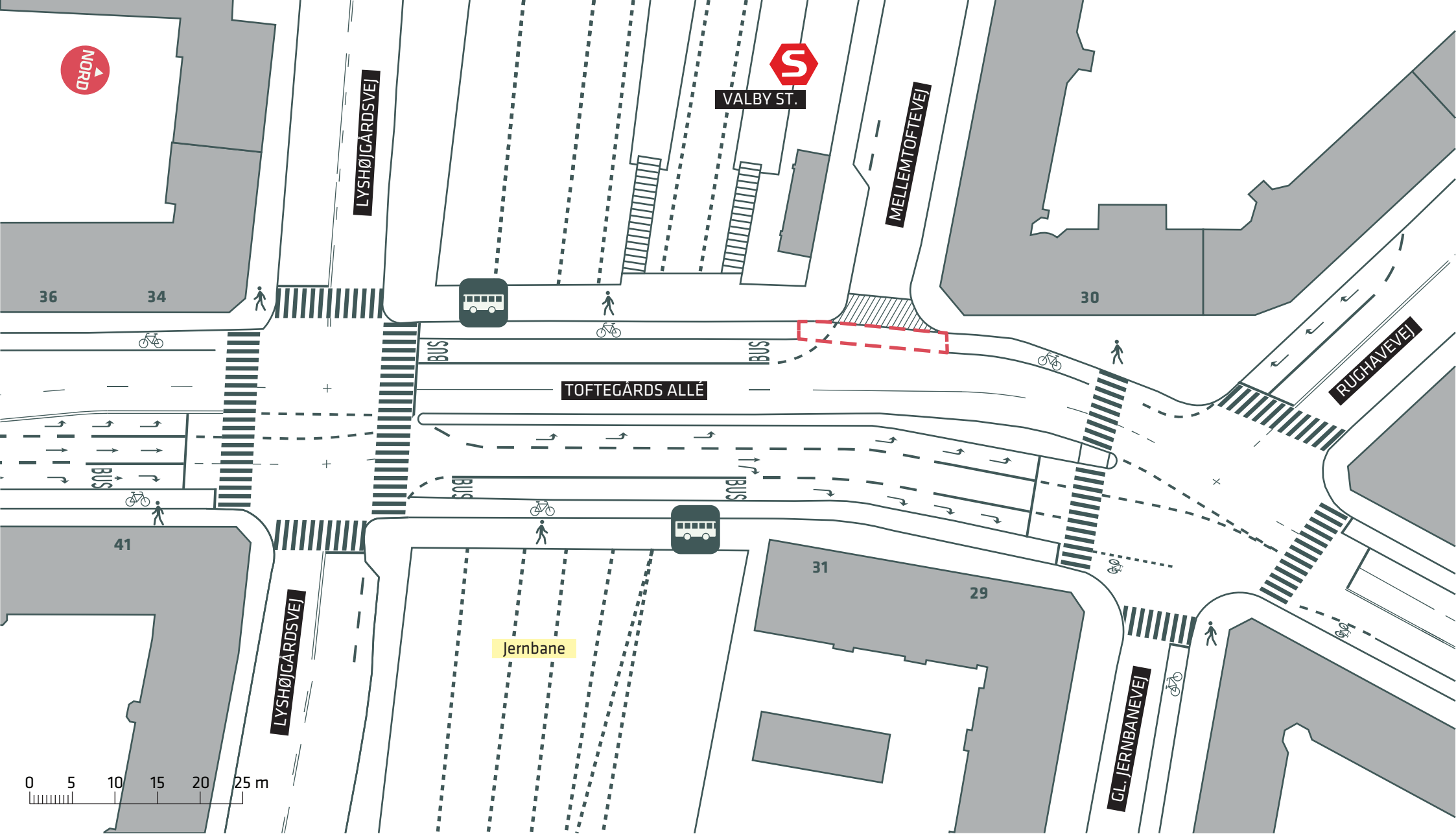




--- Anlægsområde

FASANVEJSRUTEN
 Valby, Toftegårds Allé
 Eksisterende forhold
Bilag 2Bb





--- Anlægsområde

FASANVEJSRUTEN
 Valby, Toftegårds Allé
 Eksisterende forhold
Bilag 2Bc

