

STORE VINDMØLLER

FORSLAG TIL KOMMUNEPLANTILLÆG MED VVM-REDEGØRELSE OG MILJØVURDERING



Borgerrepræsentationen har den xx. 2011 besluttet at sende forslag til tillæg til Kommuneplan 2009 med VVM-redegørelse og miljøvurdering i offentlig høring i 2 måneder.

Offentlig høring fra xx til xx 201x.

Kommuneplantillæg

Kommuneplanen indeholder en hovedstruktur for den fysiske udvikling i kommunen, herunder for placering af tekniske anlæg.

Kommuneplanen fastlægger desuden rammer for, hvad lokalplaner for de enkelte områder i byen kan indeholde. Rammerne fastlægger retningslinjer for bestemmelser i lokalplaner om områdets anvendelse, bebyggelsens art, højde, udnyttelse mv.

Kommuneplanen revideres normalt hvert fjerde år, men kan ændres i den mellemliggende periode, fx hvis kommunen ønsker at fremme et større anlæg, som ikke er i overensstemmelse med den gældende kommuneplan. Dette kan ske med et kommuneplantillæg.

Hvad er VVM og miljøvurdering af planen?

VVM: Større enkeltanlæg, som må antages at påvirke miljøet i væsentlig grad, forudsætter, at der vedtages et kommuneplantillæg, som ud over den normale redegørelse for planens forudsætninger tillige skal indeholde en vurdering af anlæggets Virkning på Miljøet, (VVM-redegørelse). Dette fremgår af planlovens § 11 g og Miljøministeriets bekendtgørelse nr. 1510 af 15. december 2010 om vurdering af visse offentlige og private anlægs virkning på miljøet (VVM) i medfør af lov om planlægning.

Miljøvurdering: Efter lovbekendtgørelse nr. 936 af 24. september 2009 om miljøvurdering af planer og programmer skal kommunen gennemføre en miljøvurdering af en plan, hvis planen antages at få væsentlig indflydelse på miljøet.

Et kommuneplantillægs retsvirkninger Planlovens § 12, stk. 2 og 3

En endelig kommuneplan eller et endeligt kommuneplantillæg medfører, at kommunen indenfor byzoner kan modsætte sig udstykning og bebyggelse, som er i strid med kommuneplanens rækkefølgebestemmelse.

Kommunen kan endvidere indenfor byzoner modsætte sig opførelse af bebyggelse eller ændret anvendelse af bebyggelse eller ubebyggede arealer, når bebyggelsen eller anvendelsen er i strid med bestemmelser i kommuneplanens rammedel.

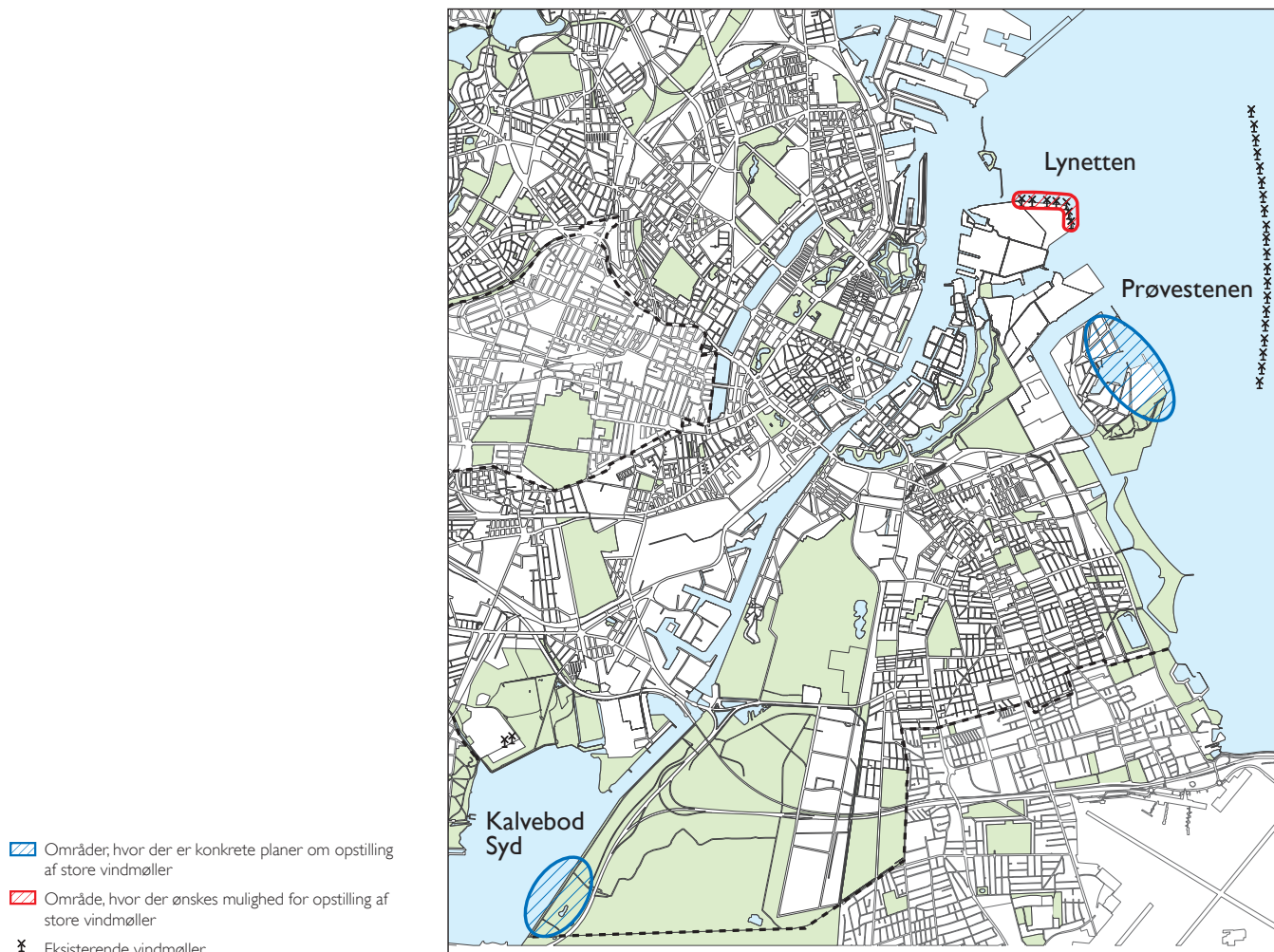
Forbuddene kan dog ikke nedlægges, når det pågældende område er omfattet af en lokalplan eller byplanvedtægt. Forbud begrundet med uoverensstemmelse med kommuneplanens rammedel kan endvidere ikke nedlægges, hvor området i kommuneplanen er udlagt til offentlige formål.

Orientering om planforslaget

I det følgende redegøres for baggrunden og forudsætningerne for forslaget til kommuneplantillæg for store vindmøller i København, nærmere bestemt på Kalvebod Syd, Prøvestenen og Lynetten. Selve VVM-redegørelsen med miljøvurdering for hhv. Kalvebod Syd og Prøvestenen samt miljøvurdering for Lynetten er udarbejdet som selvstændige publikationer, der er vedlagt som bilag til forslaget til kommuneplantillæg. Desuden er vedlagt forslag til tillæg nr. 1 til lokalplan nr. 238 ("Grøften") og forslag til tillæg nr. 2 til lokalplan nr. 326-1 ("Prøvestenen og ny Amager Strandpark").

Baggrund – Københavns Kommunes klimaplan

Kommunen har undersøgt fire områder i København, hvor det vil være muligt at opstille større vindmøller, nemlig Lynetten, Nordhavn, Prøvestenen og Kalvebod Syd. Planlægningen af vindmøller i Nordhavn er udskudt indtil videre, da det juridiske grundlag for opsætning af vindmøller i Nordhavn endnu ikke er tilvejebragt. Der planlægges således for tre vindmølleområder:



Udbygning af landbaserede vindmøller i København er et led i opfyldelsen af målene i Københavns Kommunes Klimaplan fra 2009. Målene er, at Københavns CO₂-udledning i 2015 skal være reduceret med 20 % i forhold til 2005, og at København skal være CO₂-neutral i 2025.

Københavns Kommune vil nå målet om 20 % reduktion af CO₂-udledningen i 2015 ved at:

- Igangsætte omstillingen af energiproduktionen fra fossile til vedvarende energikilder
- Mindske spild af energi i bygninger
- Reducere energiforbruget
- Iværksætte initiativer for trafik og byplanlægning
- Inddrage københavnere og virksomheder

Den største CO₂-reduktion vil komme fra en omstilling af energiforsyningen. Her er potentialet nemlig størst og omstillingen nemmest og uden krav om ændringer hos forbrugeren.

Vindmøller er en vedvarende energikilde uden udledning af kuldioxid (CO₂) eller andre drivhusgasser under elproduktionen. Hvis elproduktionen erstatter el produceret på kul, olie eller naturgas, kan der spares udledninger af CO₂ og andre drivhusgasser. Besparelsen vil svare til det, der udledes ved forbrænding af fossile brændsler ved samme elproduktion.



Processen – VVM og miljøvurdering af kommuneplantillæg og lokalplan

De konkrete projekter er omfattet af reglerne om vurdering af virkninger på miljøet, VVM, (Bek. nr. 1510 af 15. december 2010) bilag 1, punkt 37 *Vindmøller på over 80 meter totalhøjde eller i grupper med flere end 3 møller.*

Kommuneplantillægget og tillæg til lokalplanerne for vindmølleområderne er omfattet af kravet om miljøvurdering jf. lov om miljøvurdering af planer og programmer, (lovbekendtgørelse nr. 936 af 24. september 2009), idet det er omfattet af bekendtgørelsens bilag 4, punkt 3i – "Anlæg til udnyttelse af vindkraft til energiproduktion (vindmølleparker)".

Efter VVM-bekendtgørelsen skal myndighederne foretage en vurdering af et projekts indvirkning på miljøet. Det gøres ved at udarbejde og offentliggøre en VVM-redegørelse med beskrivelse af det pågældende projekts påvirkning af miljøet, hvor miljøbegrebet skal forstås bredt. Det vil sige projektets virkning på mennesker og miljø (luft, jord, vand, dyr og planter mv.). Projektets indvirkning på kulturarv, byens landskab og evt. miljøafledte socio-økonomiske virkninger skal også vurderes. VVM-redegørelsen skal indeholde en oversigt over de væsentligste undersøgte alternativer og de vigtigste grunde til deres fravalg, samt en beskrivelse af konsekvenserne, hvis anlægget ikke gennemføres - det såkaldte 0-alternativ. Ifølge reglerne om VVM skal en VVM-redegørelse følges af et kommuneplantillæg. Dette skal endvidere koordineres med udarbejdelsen af andre relevante miljøtilladelser og godkendelser.

Lov om miljøvurdering af planer og programmer har til formål at fremme en bæredygtig udvikling og sikre et højt miljøbeskyttelsesniveau. Dette sikres bl.a. ved at integrere miljøhensyn i udarbejdelse og vedtagelse af planer og programmer, som kan påvirke miljøet væsentligt.

Mens VVM-reglerne retter sig mod det konkrete projekt, retter lov om miljøvurdering af planer og programmer sig mod planerne. Der er dog en stor grad af overlap mellem de to sæt miljøvurderingsregler. De særlige krav, der er indeholdt i loven om miljøvurdering af planer og programmer, som ikke findes i VVM-bekendtgørelsen, omhandler væsentligst beskrivelse af planens/programmets formål og forbindelsen til andre relevante planer samt foranstaltninger vedrørende overvågning. Desuden er der krav om høring af andre myndigheder, hvis områder kan blive berørt af planen/programmet - både i idéfasen og inden der træffes endelig afgørelse om planen/programmet.

Ved endelig vedtagelse af planen eller programmet skal miljømyndigheden udarbejde en sammenfattende redegørelse for, hvordan miljøhensyn er integreret i planen eller programmet, og hvordan udtalelser, der er indkommet i offentlighedsfasen, er taget i betragtning. Desuden skal der redegøres for, hvorfor den vedtagne plan er valgt sammenholdt med de rimelige alternativer, der også har været behandlet, og hvorledes myndigheden vil overvåge de væsentlige miljøpåvirkninger af planen.

Københavns borgerrepræsentation besluttede den 17. september 2009 at sætte en planlægning i gang for opstilling af vindmøller i København. Fra 16. december 2009 til 1. februar 2010 gennemførtes en for-offentlighedsfase og scoping, hvor borgere og berørte myndigheder kunne komme med idéer og forslag til, hvilke miljøforhold og undersøgelser der burde indgå i miljøvurderingen. Som led heri blev der den 20. januar 2010 afholdt borgermøde. Høringsperioden blev afsluttet med udarbejdelsen af en hvidbog, som sammenfattede kommunens vurdering af de indkomne bemærkninger. Høringsmaterialet omfattede forslag til opstilling af vindmøller på fire lokaliteter nemlig Prøvestenen, Kalvebod Syd, Nordhavn og Lynetten. Planlægningen af vindmøller i Nordhavn er udskudt indtil videre, da det juridiske grundlag for opsætning af vindmøller i Nordhavn endnu ikke er tilvejebragt. Den 4. november 2010 tiltrådte Borgerrepræsentationen vurderingen i hvidbogen og igangsætning af VVM-redegørelsen for op til 7 møller på Kalvebod Syd og på Prøvestenen.

Københavns Energi er bygherre for projekterne på Kalvebod Syd og Prøvestenen. Det er derfor Københavns Energi, der har leveret oplysningerne til VVM-redegørelserne. Redegørelserne er herefter udarbejdet i en dialog mellem Københavns Energi og Københavns Kommune. Resultaterne kan ses i "Vindmøller på Kalvebod Syd, VVM-redegørelse og miljøvurdering" og "Vindmøller på Prøvestenen, VVM-redegørelse og miljøvurdering". Rapporterne indeholder et ikke-teknisk resumé samt en efterfølgende teknisk redegørelse.

VVM-tilladelse

Københavns Kommune skal meddele bygherre en VVM-tilladelse, før projekterne kan realiseres.

Forhold til anden planlægning og lovgivning, Fingerplan 2007

Fingerplan 2007 – Landsplandirektiv for Hovedstadsområdet planlægning – har erstattet en lang række retningslinier fra Regionplan 2005 for Hovedstadsregionen. Det drejer sig bl.a. om overordnede principper for by- og landområdet og retningslinjer for lokalisering i byområdet. Vindmølleplanlægning er ikke omfattet af Fingerplanen.

Regional Udviklingsplan 2008

Regionsrådet vedtog den 24. juni 2008 Region Hovedstadens første regionale udviklingsplan med titlen "Danmarks hovedstadsregion – en international storbyregion med høj livskvalitet og vækst". Udviklingsplanen sætter særlig fokus på tre udvalgte temaer: Hovedstadsregionens infrastruktur, uddannelse samt natur og miljø.

Det er et mål i den regionale udviklingsplan at mindske udledningen af CO₂ med mindst 20 % i forhold til 2008 inden 2015, så internationale klimaaftaler kan overholdes. Det betyder, at der skal arbejdes for en markant udvidelse af produktion og anvendelse af vedvarende energi.

Kommuneplanlægningen skal ske inden for rammerne af den beskrevne, ønskelige fremtidige udvikling.

Kommuneplan 2009



Vindmølleområder i Kommuneplan 2009

Ifølge Kommuneplan 2009 kan der kun planlægges for vindmøller med en totalhøjde op til 70 m inden for to udpegede vindmølleområder, nemlig på Lynetten og i Valby. Forholdet mellem navhøjde og rotordiameter skal være ca. 1:1. Møller op til 80 m kan i enkelte tilfælde tillades opstillet efter en konkret vurdering af påvirkningen af det omgivende landskab og bymiljø. Vindmøllerne i de enkelte områder skal være ens.

Vindmøller, herunder havvindmøller, må ikke opstilles nærmere nabobeboelse end 4 gange møllens totalhøjde. Områder inden for en radius af 500 m fra udlagte vindmølleområder kan kun udlægges til støjfølsom anvendelse, hvis det konkret vurderes, at der ikke er uacceptable gener forbundet hermed. Der kan ikke opstilles husstandsvindmøller (vindmøller under 25 m til forsyning af enkelte husstande og opstillet på fritliggende ejendomme i landzone) i kommunen.

I Kommuneplan 2009 er de potentielle vindmølleområder omfattet af følgende bestemmelser:

Kalvebod Syd:

Kommuneplan 2009 udlægger området til O1*-område. Området kan anvendes til affaldsdeponering og tilhørende genanvendelses- og sorteringsanlæg med henblik på en endelig anvendelse til rekreative formål, herunder kolonihaver.

Prøvestenen:

Kommuneplan 2009 udlægger området til O1*-område. Området kan opfyldes i overensstemmelse med VVM-redegørelsen for opfyldning af Prøvestenen og Ny Amager Strandpark. Området kan anvendes til offentlige rekreative formål.

Lynetten:

Kommunplan 2009 udlægger området til T*-område. Området kan anvendes til depot for havneslam og aske i overensstemmelse med VVM-redegørelse og miljøgodkendelser herfor. De 7 eksisterende vindmøller langs kysten kan udskiftes, jf. hovedstrukturens retningslinjer. Der kan endvidere opføres enkelte bygninger, der er nødvendige i forbindelse med områdets drift.

Forslag til Kommuneplan 2011

Forslag til Kommuneplan 2011 er vedtaget af Borgerrepræsentationen og udsendt i offentlig høring fra den 16. august til den 18. oktober 2011. Forslaget indeholder en vision om, at København i 2025 bliver verdens første CO₂-neutrale hovedstad og førende på grøn teknologi. København vil sammen med energiselskaberne arbejde for at opføre ca. 130 store vindmøller til lands og til vands.

Men hensyn til rammerne for lokalplanlægningen indeholder forslaget i princippet de samme bestemmelser for vindmølleområderne som Kommuneplan 2009. Såfremt Kommuneplan 2011 vedtages endeligt før kommuneplantillægget for store vindmøller, vil tillægget blive et tillæg til Kommuneplan 2011.

Eksisterende lokalplaner**Kalvebod Syd:**

Området er i dag omfattet af lokalplan nr. 238 "Grøften".

Prøvestenen:

Området er i dag omfattet af lokalplan nr. 326-I "Prøvestenen og ny Amager Strandpark".

Lynetten:

Området er i dag omfattet af lokalplan nr. 189 "Lynetten".

**Tilladelser i henhold til anden lovgivning
Fredning**

Projektområdet for Kalvebod Syd ligger inden for en større naturfredning der hedder Kalvebodkilen. Fredningen er fastlagt ved Overfredningsnævnets afgørelse af 14. november 1990 og omfatter et samlet areal på 3.000 ha på begge sider af søterritoriet Kalveboderne. Fredningens formål er at sikre opretholdelse og at muliggøre en forbedring af de biologiske og landskabelige værdier, der er knyttet til området, samt at fastholde og regulere almenhedens ret til færdsel i området og dets anvendelse til fritidsformål i øvrigt.

Opstilling af vindmøller på Kalvebod Syd kræver Fredningsnævnets dispensation, jf. Naturbeskyttelseslovens § 50, stk. 1.

Natura 2000

Natura 2000-områder (habitat- og fuglebeskyttelsesområder) er udpeget for at beskytte og bevare bestemte naturtyper samt arter af dyr og planter.

Der er udlagt følgende Natura 2000-områder i umiddelbar nærhed af vindmølleområdet på Kalvebod Syd: EF-fulgebeskyttelsesområde (nr. 111) og EF-habitatområde (nr. 127).

For Prøvestenen er nærmeste Natura 2000-område "Saltholm og omliggende hav" ca. 4 km øst for projektområdet. Dette Natura 2000-område består af EF-habitatområde nr. 126 og EF-fuglebeskyttelsesområde nr. 110, begge af samme navn.

For Lynetten er nærmeste Natura 2000-område også "Saltholm og omliggende hav". Området ligger ca. 5,2 km østsydøst for vindmølleområdet.

Museumsloven

Arbejder, der forudsætter udgravning i grunden, kan medføre påbud om midlertidig standsning af arbejdet i henhold til § 27 i lov om museer mv.

Tillæg til Kommuneplan 2009

Opstilling af vindmøller indgår i Københavns Kommuneplanstrategi 2010 "Grøn vækst og livskvalitet", hvoraf fremgår, at Københavns Kommune vil udpege områder til opstilling af vindmøller:

Kommuneplantillægget omfatter tre områder. Med tillægget til Kommuneplan 2009 udarbejdes der retningslinier samt rammer for lokalplanlægningen, der skal sikre, at forslaget om vindmøller på Kalvebod Syd, Prøvestenen og Lynetten muliggøres, og at der optages en bemærkning i rammerne, der sikrer at opstilling af vindmøller på Kalvebod Syd og Prøvestenen sker i overensstemmelse med VVM-redegørelserne for vindmøller på Kalvebod Syd og Prøvestenen.

Når der foreligger et konkret projekt for vindmøller på Lynetten, skal der også her gennemføres en vurdering af virkninger på miljøet (VVM).

Lokalplan

Planlægningen for vindmøller i Københavns Kommune omfatter også udarbejdelse af en lokalplan for vindmøller på Kalvebod Syd og en lokalplan for vindmøller på Prøvestenen i form af tillæg til de her gældende lokalplaner nr. 238 og nr. 326-1.

Lokalplantillæggene udpeger de områder, hvor der tillades opstilling af vindmøller, og fastlægger blandt andet bestemmelser for områdernes anvendelse, vindmøllernes placering og ydre fremtræden.

Forslag til tillæg til Københavns Kommuneplan 2009

I henhold til § 23 c i lov om planlægning (LBK nr. 937 af 24. september 2009) suppleres retningslinjerne i kommuneplanens hovedstruktur om "Beliggenhed af tekniske anlæg". Endvidere ændres rammerne for lokalplanlægningen for tre områder i bydelene Amager Vest, Amager Øst og Indre By / Christianshavn, således at placering af store vindmøller muliggøres.

Kommuneplantillægget er tilvejebragt i overensstemmelse med følgende lovgivning:

- Miljøministeriets bekendtgørelse nr. 1510 af 15. december 2010 om vurdering af visse offentlige og private anlægs virkning på miljøet (VVM) i medfør af lov om planlægning
- LBK nr. 936 af 24. september 2009 om miljøvurdering af planer og programmer
- LBK nr. 937 af 24. september 2009 om lov om planlægning

Kommuneplanretningslinje jf. Planlovens § 5, beliggenhed af tekniske anlæg

Følgende supplerer de eksisterende retningslinjer for vindmøller i Kommuneplan 2009:

Store vindmøller

Der kan planlægges for store vindmøller inden for de udpegede vindmølleområder (se kort side 11).

- Kalvebod Syd
- Prøvestenen
- Lynetten

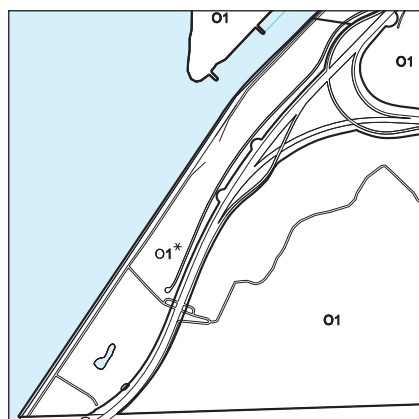
De udpegede vindmølleområder kan alene anvendes til vindmøller over 100 m. Den enkelte vindmølles totalhøjde må ikke overstige 149 m. Der stilles ikke krav til forholdet mellem navhøjde og rotordiameter, således at følgende formulering i Kommuneplan 2009 "forholdet mellem navhøjde og rotordiameter skal være ca. 1:1" udgår.

VVM-retningslinje

Vindmøllerne skal etableres og drives i overensstemmelse med de gennemførte vurderinger af anlæggenes virkning på miljøet, således at miljøpåvirkningen ligger inden for rammerne af det, der er beskrevet i VVM-redegørelserne.

Rammer for lokalplanlægning

Rammerne for lokalplanlægningen for bydelen Amager Vest tilføjes som følger: Del af O1* ("Kalvebod Miljøcenter", Vestamager). For dette O1*-område gælder kommuneplanens rammer for O1-områder. Den fulde ramme lyder:



Gældende rammer i Kommuneplan 2009

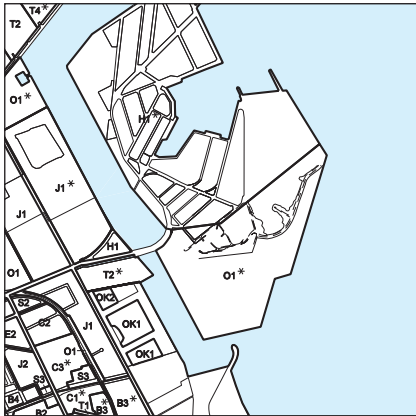
O1* Kalvebod Miljøcenter, Vestamager:

Området kan anvendes til affaldsdeponering og tilhørende genanvendelses- og sorteringsanlæg med henblik på endelig anvendelse til rekreative formål herunder kolonihaver.

Området kan anvendes til opstilling af op til:

- A: 4 vindmøller på op til 148 m på en linje langs med diget
- B: 4 vindmøller på op til 120 m på en linje langs med diget

Alle vindmøller skal opstilles i overensstemmelse med VVM-redegørelsen og miljøvurderingen herfor.



Gældende rammer i Kommuneplan 2009

Bestemmelserne er alternativer. Ved den endelige vedtagelse indstilles det ønskede alternativ som resultat af den offentlige høring.

Rammerne for lokalplanlægningen for bydelen Amager Øst tilføjes som følger:

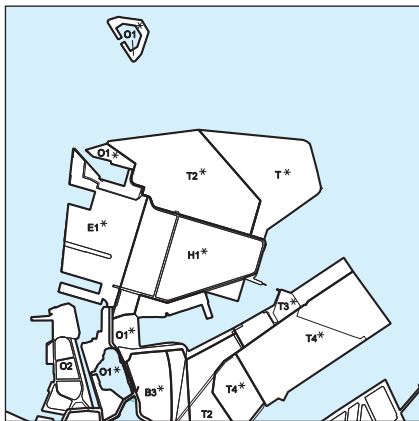
Del af H1* ("Prøvestenen"). For dette H1*-område gælder kommuneplanens rammer for H1-områder. Den fulde ramme lyder:

O1* Prøvestenen:

Området kan opfyldes i overensstemmelse med VVM-redegørelsen for opfyldning af Prøvestenen og Ny Amager Strandpark.

Området kan anvendes til opstilling af op til 3 vindmøller på op til 115 m placeret ved støjvolden.

Alle vindmøller skal opstilles i overensstemmelse med VVM-redegørelsen og miljøvurderingen herfor.



Gældende rammer i Kommuneplan 2009

Rammerne for lokalplanlægningen for bydelen Indre By/Christianshavn tilføjes som følger: Del af T* ("Ved renseanlæg Lynetten"). For dette T*-område gælder kommuneplanens rammer for T-områder. Den fulde ramme lyder:

T* Ved Renseanlæg Lynetten:

Området anvendes til depot for havneslam og aske i overensstemmelse med VVM-redegørelse og miljøgodkendelser herfor. De 7 eksisterende vindmøller langs kysten kan udskiftes, jf. hovedstrukturens retningslinjer for store vindmøller. Der kan endvidere opføres enkelte bygninger, der er nødvendige i forbindelse med områdets drift. Området kan anvendes til opstilling af op til 4 vindmøller på op til 149 m.



Områder til opstilling af store vindmøller. Det eksisterende vindmølleområde i Valby opretholdes.

OFFENTLIGHEDSPERIODE

Borgerrepræsentationen har den xxxx 201x vedtaget forslag til tillæg til Københavns Kommuneplan 2009 med tilhørende VVM-redegørelse og miljøvurdering for Store vindmøller samt lokalplanforslag vedrørende vindmøller på Kalvebod Syd og Prøvestenen. Offentlighedsperioden varer fra den xxx 201x til den xxx 201x.

Alle har ret til at komme med ændringsforslag, indsigelser eller bemærkninger til forslaget. Alle skriftlige henvendelser om forslaget vil indgå i den videre behandling.

INFORMATIONSMØDE OM STORE VINDMØLLER

xxxxxx den xxx 201x kl. xx-xx

xxxxxxxxxx

HØRING

Læs mere om planforslagene på www.blivhoert.kk.dk hvor du også kan indsende dine bemærkninger eller indsigelser:

Bemærkninger kan også sendes til:

Københavns Kommune
Økonomiforvaltningen
Center for Byudvikling
Rådhuset
1559 København V

Mærk kuverten "Store vindmøller".

Dine bemærkninger eller indsigelser skal være os i hænde senest den xxxx 201x.

YDERLIGERE OPLYSNINGER

Henvendelse om planforslagene kan ske til:
Økonomiforvaltningen, Center for Byudvikling
på telefon 33 66 28 00.

FREMLÆGGELSE

I offentlighedsperioden fremlægges eksemplarer af forslag til kommuneplantillæg, VVM-redegørelse og miljøvurdering samt lokalplanforslag hos:

KØBENHAVNS BORGERSERVICE

Hovedbiblioteket, Krystalgade 15

Biblioteket i Solvang Centret, Remisevej 14
Bibliotekshuset Rodosvej, Rodosvej 4
Bispebjerg Bibliotek, Filosofvænget 1
Blågården Bibliotek, Blågårds Plads 5
Brønshøj Bibliotek, Frederikssundsvej 175
Christianshavn Bibliotek, Dronningensgade 53
Husum Bibliotek, Frederikssundsvej 290
Islands Brygge Bibliotek, Njalsgade 15
Nørrebro Bibliotek, Bragesgade 8 B
Sundby Bibliotek, Jemtelandsgade 3
Sydhavnen Bibliotek, Wagnersvej 19
Tingbjerg Bibliotek, Ruten 14
Valby Bibliotek, Annexstræde 2
Vanløse Bibliotek, Jernbane Allé 38
Vesterbro Bibliotek, Lyrskovgade 4
Vigerslev Bibliotek, Kirsebærhaven 23
Øbro Bibliotek, Jagtvej 227
Ørnevej Bibliotek, Ørnevej 55
Østerbro Bibliotek, Dag Hammarskjölds Allé 19

Se Borgerrepræsentationens seneste beslutning om projektet på www.kk.dk – klik på "Politik og indflydelse", "Byens styre" og find beslutningsreferatet fra møde i Borgerrepræsentationen den xx. xxx 201x.

Find generel information om vindmøller på www.kk.dk/vindmoeller.