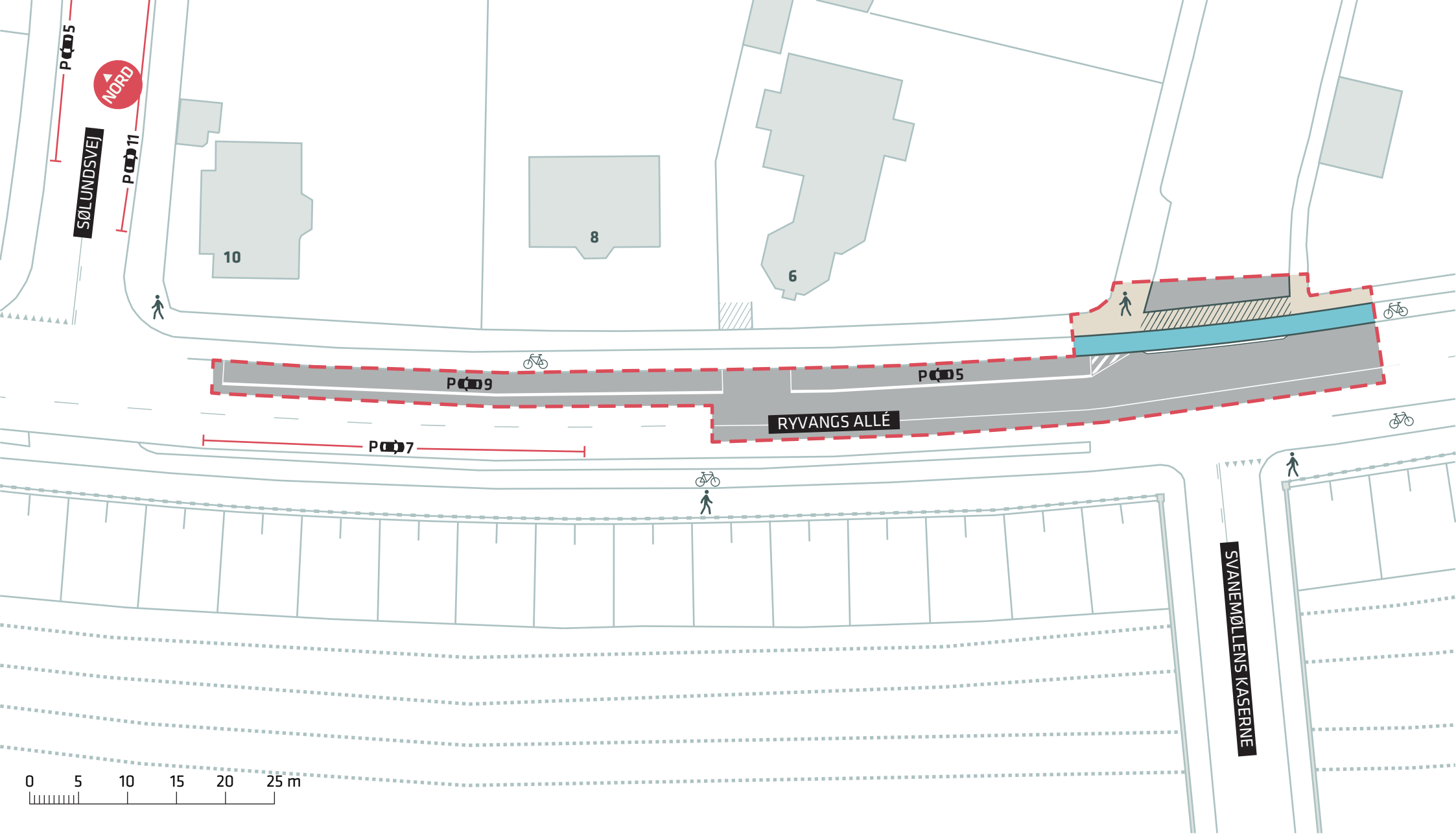


0 5 10 15 20 25 m

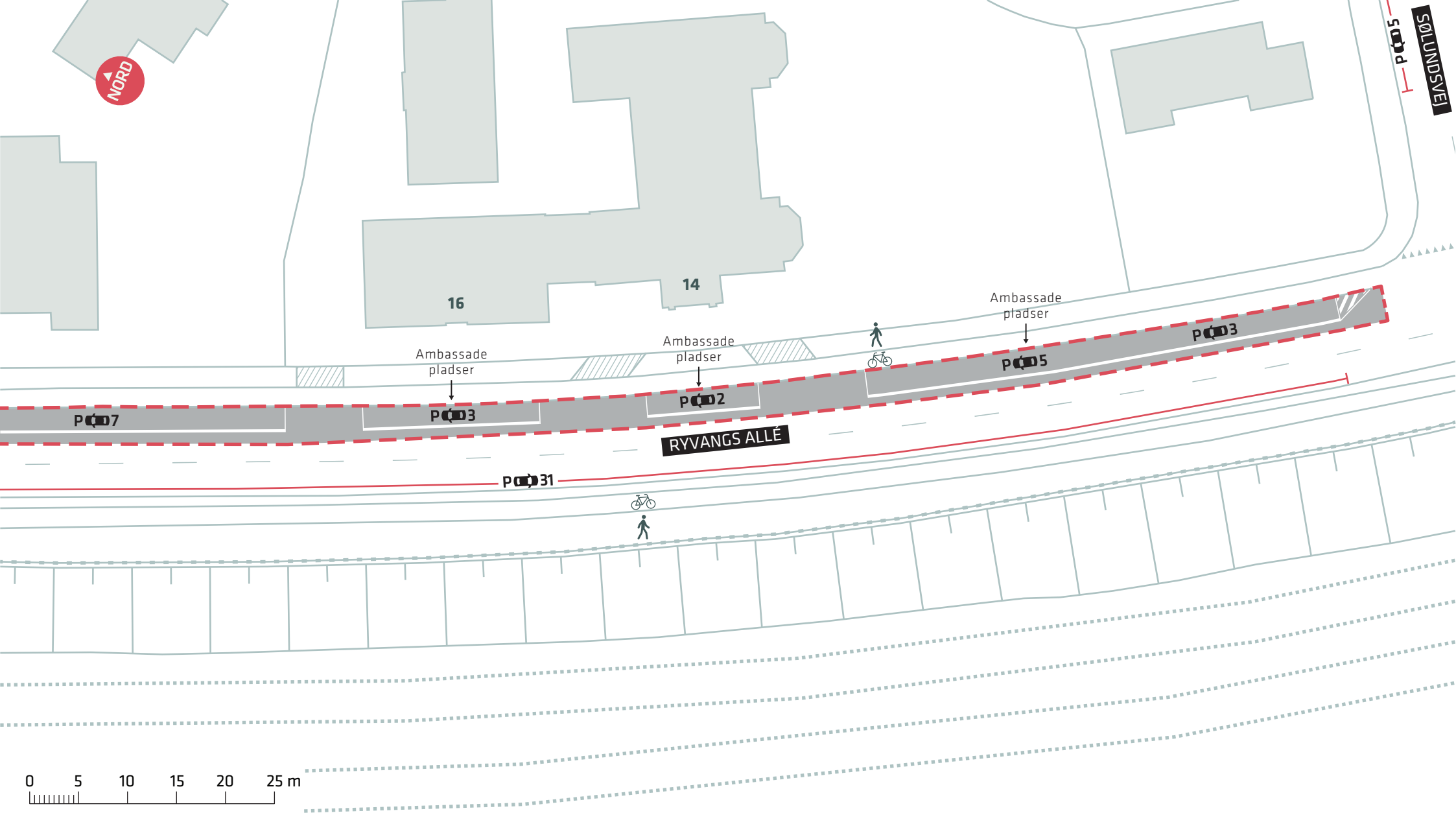
- - - Anlægsområde
- Nyt træ (5 stk.)
- Cykelsti
- Overkørsel





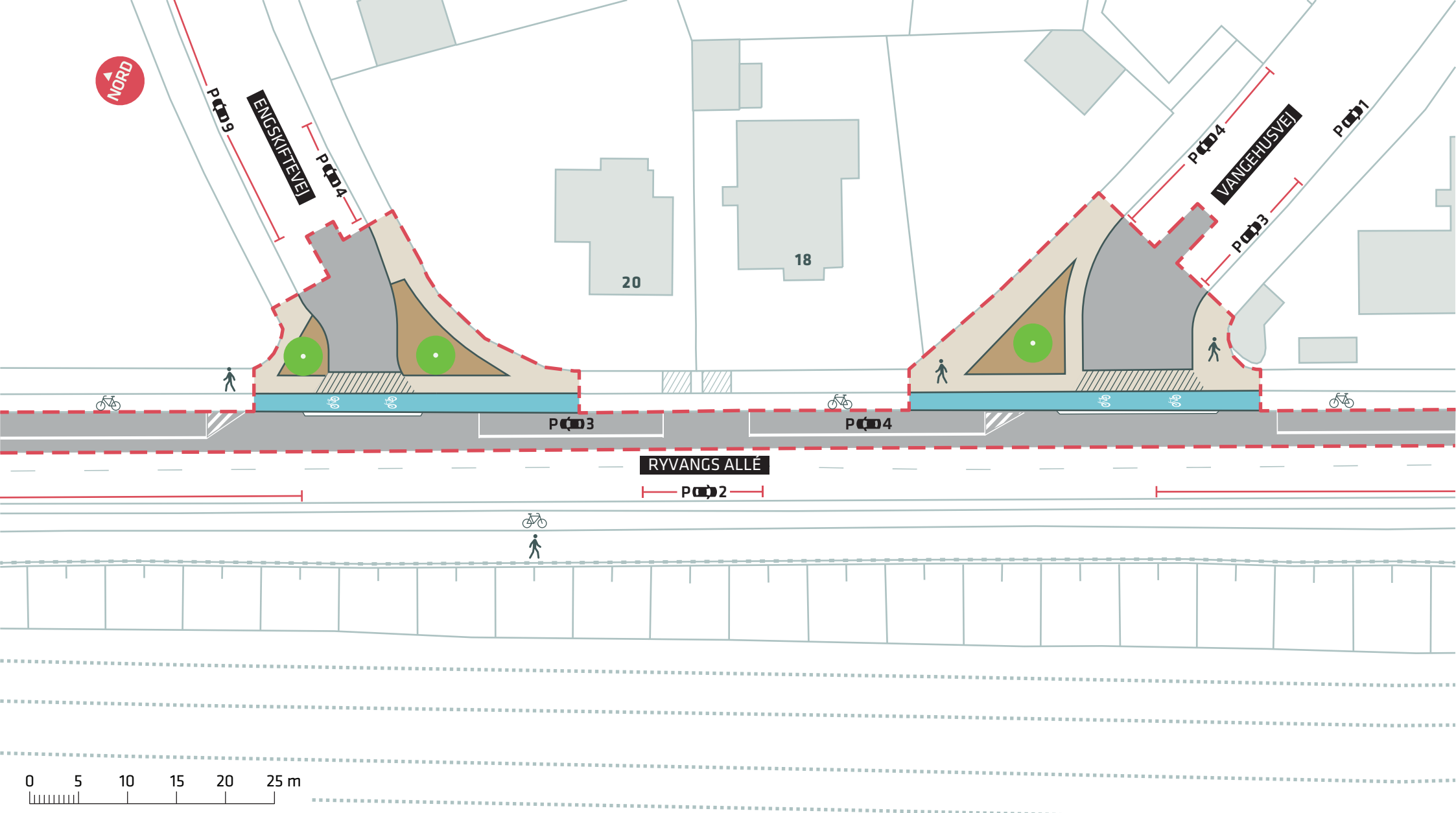
- Anlægsområde
- Cykelsti
- Overkørsel





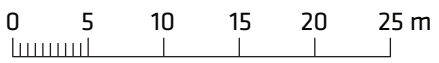
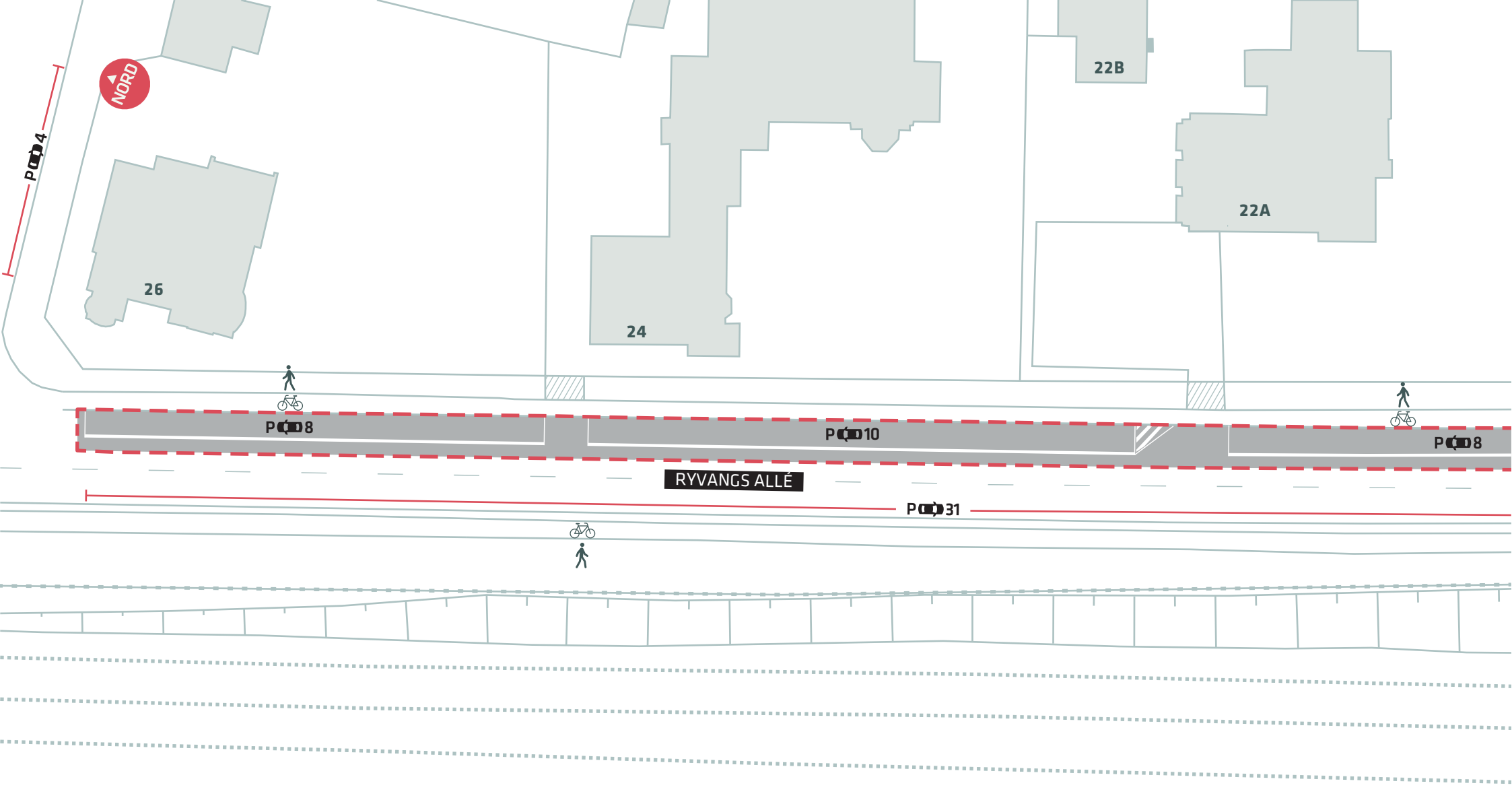
--- Anlægsområde





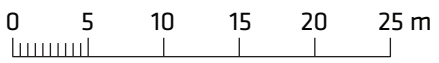
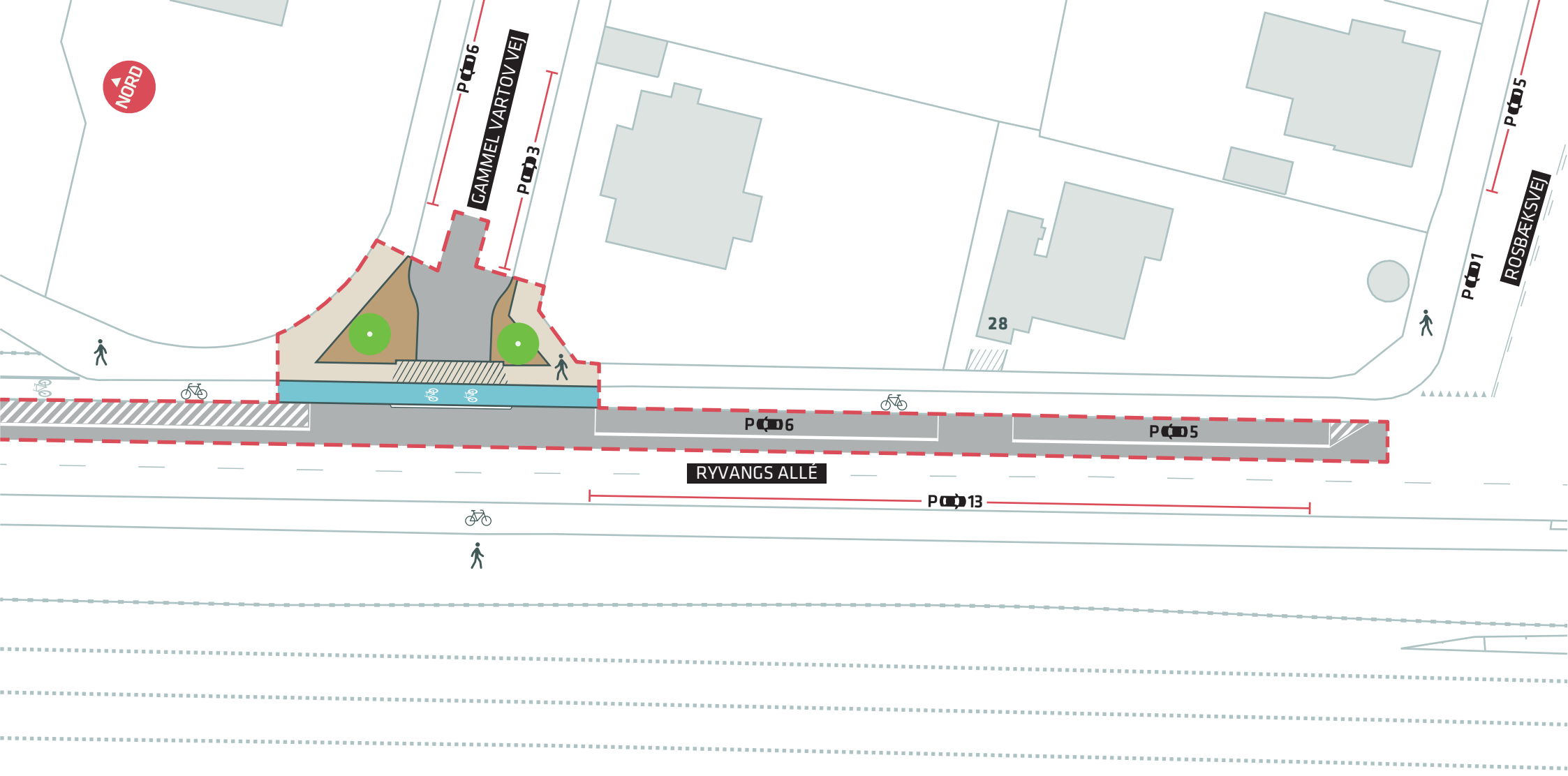
- - - Anlægsområde
- Nyt træ (3 stk.)
- Cykelsti
- Overkørsel





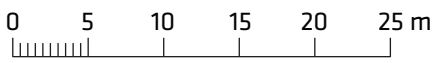
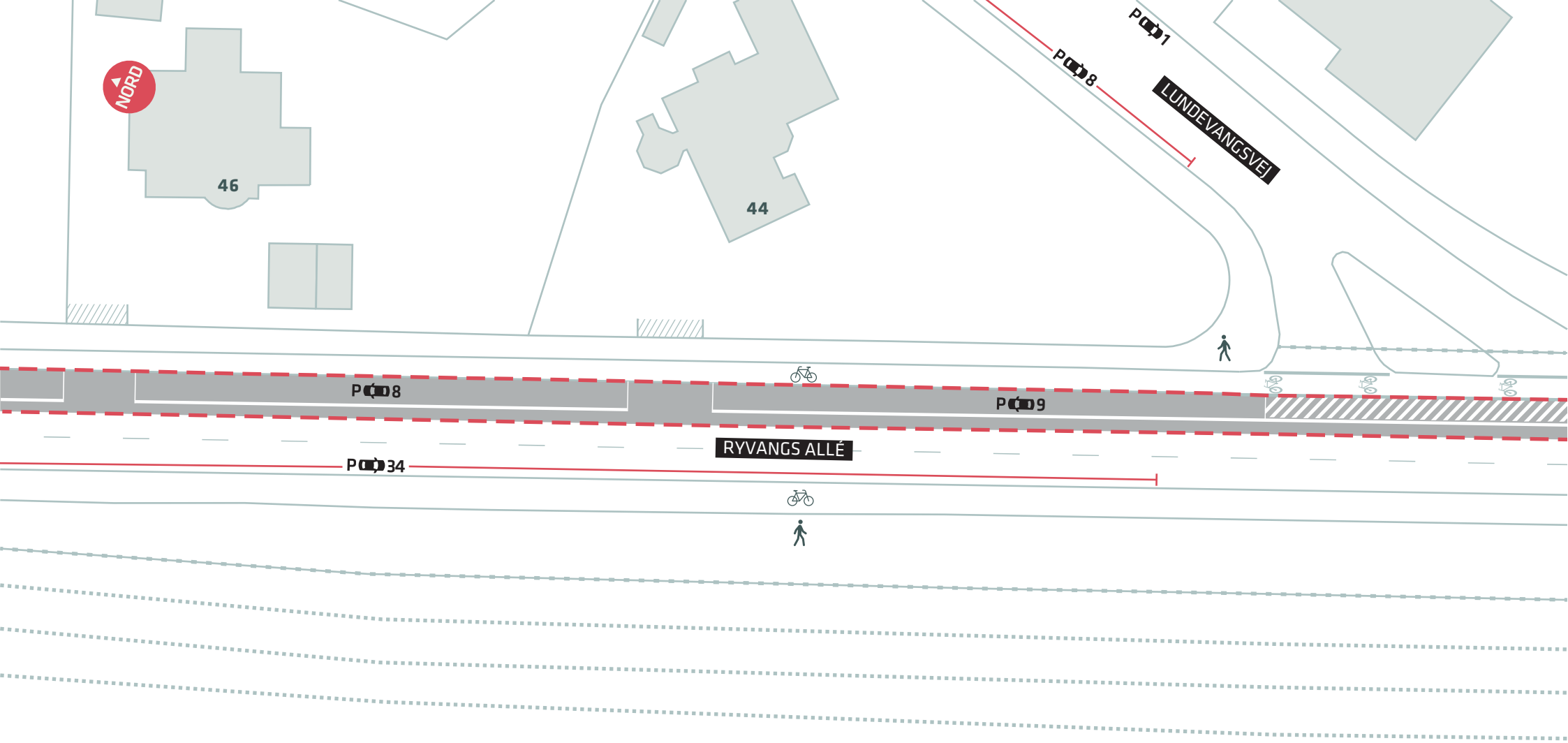
--- Anlægsområde





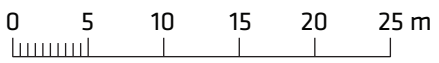
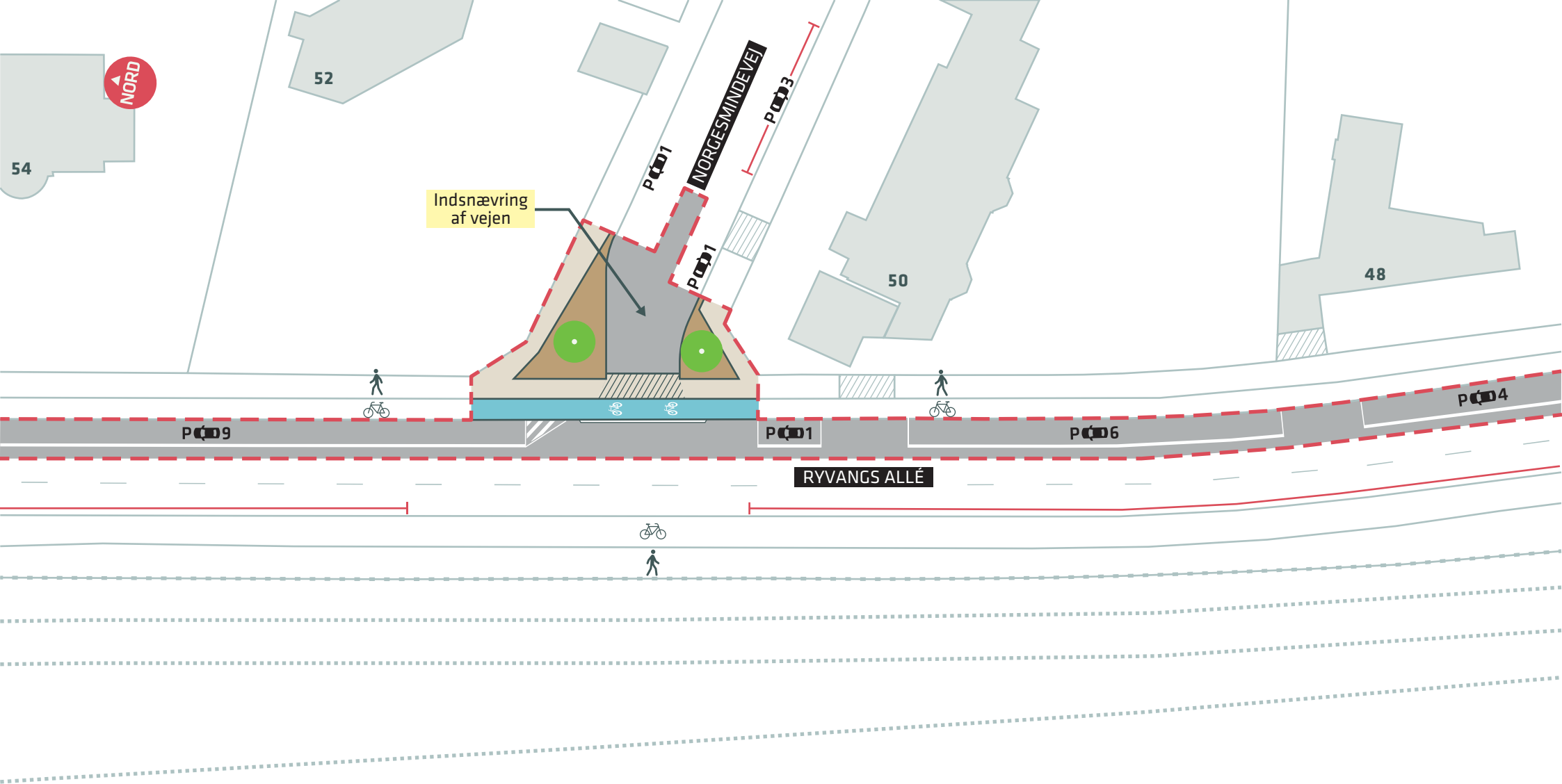
- - - Anlægsområde
- Nyt træ (2 stk.)
- Cykelsti
- Overkørsel





--- Anlægsområde





- - - Anlægsområde
- Nyt træ (2 stk.)
- Cykelsti
- Overkørsel





TUBORGVEJ

62

60

58

P014



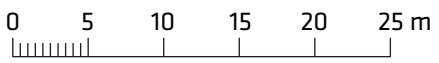
P04

P03

P03

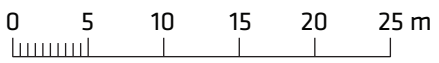
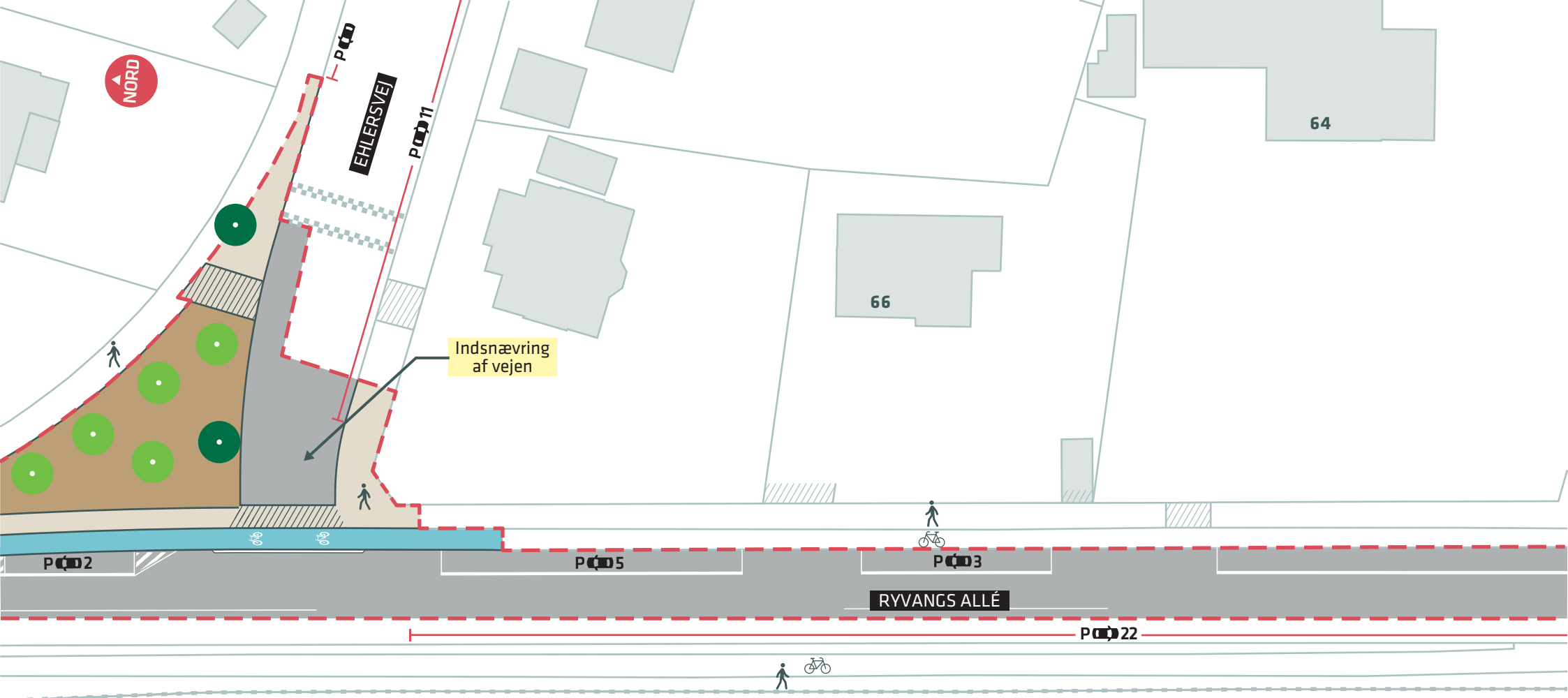
RYVANGS ALLÉ

P028



--- Anlægsområde






- Anlægsområde
- Træ (2 stk.)
- Nyt træ (5- stk.)
- Overkørsel
- Cykelsti





Gentofte
Kommune



--- Anlægsområde

..... Kommunegrænse

 Cykelsti

 Overkørsel

HELSINGØRRUTEN

Ryvangs Allé, Østerbro

Dispositionsforslag

Bilag 3K

