



Bydelsplan for Amager Vest

2017-2020





Foto: Katarina Berg



Foto: Thomas Christoffersen



Bydelen med det grønne hjerte



Foto: Scanpix



Foto: Kurt Lønstrup

BYDELSPLAN FOR AMAGER VEST

Redaktion:

Amager Vest Lokaludvalg

Layout, kort og illustrationer:

Københavns Kommune
Økonomiforvaltningen
KKdesign

Fotos:

Se de enkelte fotos

Forord

af lokaludvalgets formand

VISION FOR BYDELENS UDVIKLING

Velkommen til et indblik i Amager Vest – Københavns grønneste bydel. En bydel, vi elsker at bo i, men også en bydel, der er ved at vælte af sin egen succes: Vi er blevet over 20.000 borgere flere siden 2004, og frem mod 2028 forventer vi yderligere at vokse med 25.000. Det er mere end en fordobling på 24 år, og det sætter både skole- og institutionskapacitet samt rekreative områder under pres.

En så stor vækst kræver massive offentlige investeringer og meget is i maven, så vi ikke fokuserer på at bygge hurtigt og meget frem for at skabe en god by for alle, hvor der både er plads til erhverv, butikker og mennesker.

Vi har metroen, men den dækker kun Ørestad og det nordlige Islands Brygge. Der er stadig brug for andre former for hyppig og hurtig kollektiv transport i resten af bydelen, hvis ikke man skal tvinges til at eje en bil for at kunne komme på arbejde, i skole eller ud at besøge venner og familie. For mange vil cyklen være et godt alternativ, men hvis vi skal grundlægge en ny generation af cyklister, kræver det sikre skoleveje samt flere gode stier og krydsninger, så vi kan komme trygt rundt – hvilket også er noget, børnene efterspørger.

Centralt for os alle står Amager Fælled, der er vores naturlige grønne centrum og nævnes af alle uanset om de kommer fra Islands Brygge, Sundbyvester eller Ørestad. Vi er i Amager Vest Lokaludvalg i stigende grad bekymrede for udviklingen, der fjerner en tusind år gammel strandeng til fordel for byggeri og lader den vilde natur gennemskære af flere og flere belyste og asfalterede cykelstier. Til skade for alle os, der elsker den vilde fælled og sætter pris på at komme lidt væk fra byens lys for at nyde den unikke flora og fauna.

Vi er også en blå bydel, og der er et stort potentiale i at udnytte arealet langs havnen samt kanalerne, der løber gennem Ørestad, mere og bedre – i gensidig respekt mellem brugere og naboer.

Midt i vores bydel ligger Solvang Bibliotek, som kan blive samlingspunkt for inspiration og kultur og binde bydelen sammen. I det hele taget har vores skoler, idrætshaller og biblioteker en ny rolle at spille som mødesteder, der binder os sammen – nye som gamle amagerkanere. Men det kræver bemanning at sikre et godt og trygt klima for alle. Det samme gælder Sundholm, hvor et stofindtagelsesrum er bydende nødvendigt for at sikre godt naboskab og et trygt værested for alle.

Bydelsplanen er blevet til takket være stort engagement fra flere end tusinde borgere, som ved deltagelse i vores bydelsplangrupper, arrangementer, på vores stande eller gennem vores digitale borgerpanel har fortalt os, hvad de elsker ved vores bydel og hvad der ville gøre den endnu bedre at bo i. Tak til alle jer – vi håber, I kan genkende jeres idéer i planen.

Vores bydelsplan er for alle: borgere, politikere og planlæggere. Vi håber, den både giver dig et indblik i vores bydel og vores visioner og giver inspiration til at skabe et bedre Amager Vest.

God læselyst!



André Just Vedgren
Formand for Amager Vest Lokaludvalg

Forord

fra Københavns Kommunes Overborgmester

Flere og flere vil bo i byen, og rigtig mange vil være med til at gøre København til den bedste by at bo i. Derfor er det en stor fornøjelse at se de færdige bydelsplaner 2017-2020. Lokaludvalgene har lagt et stort arbejde i hele processen. Jeg vil gerne takke for den store indsats og for de mange borgerinddragende aktiviteter, som udvalgene har stabet på benene, og endeligt for de meget fine resultater.

Bydelsplanerne er et udtryk for de 12 bydeles særlige identitet og københavnernes store engagement i deres by. Lokaludvalgene og byens borgere har vist stor kreativitet og idérigdom i drøftelserne af bydelens fremtid. Bydelsplanerne er et rigtig godt eksempel på, at nærdemokrati og borgerinddragelse er bærende i arbejdet for at gøre København til en endnu skønnere by for alle københavnere.

Amager Vest er ikke alene en bydel rig på naturskønne arealer, men er også blevet Københavns mest børnerige bydel. Det er glædeligt, at mange børnefamilier ønsker at bosætte sig her, og at lokaludvalgets initiativer er med til at skabe kvarterer, der er gode at bo og vokse op i. En vigtig dagsorden på Amager Vest er, at vi tidligt undersøger behovet for kommunale anlæg i de nye byudviklingsområder, og særligt der, hvor der kommer mange

nye børnefamilier. Jeg er derfor glad for, at lokaludvalget engagerer sig aktivt i denne opgave.

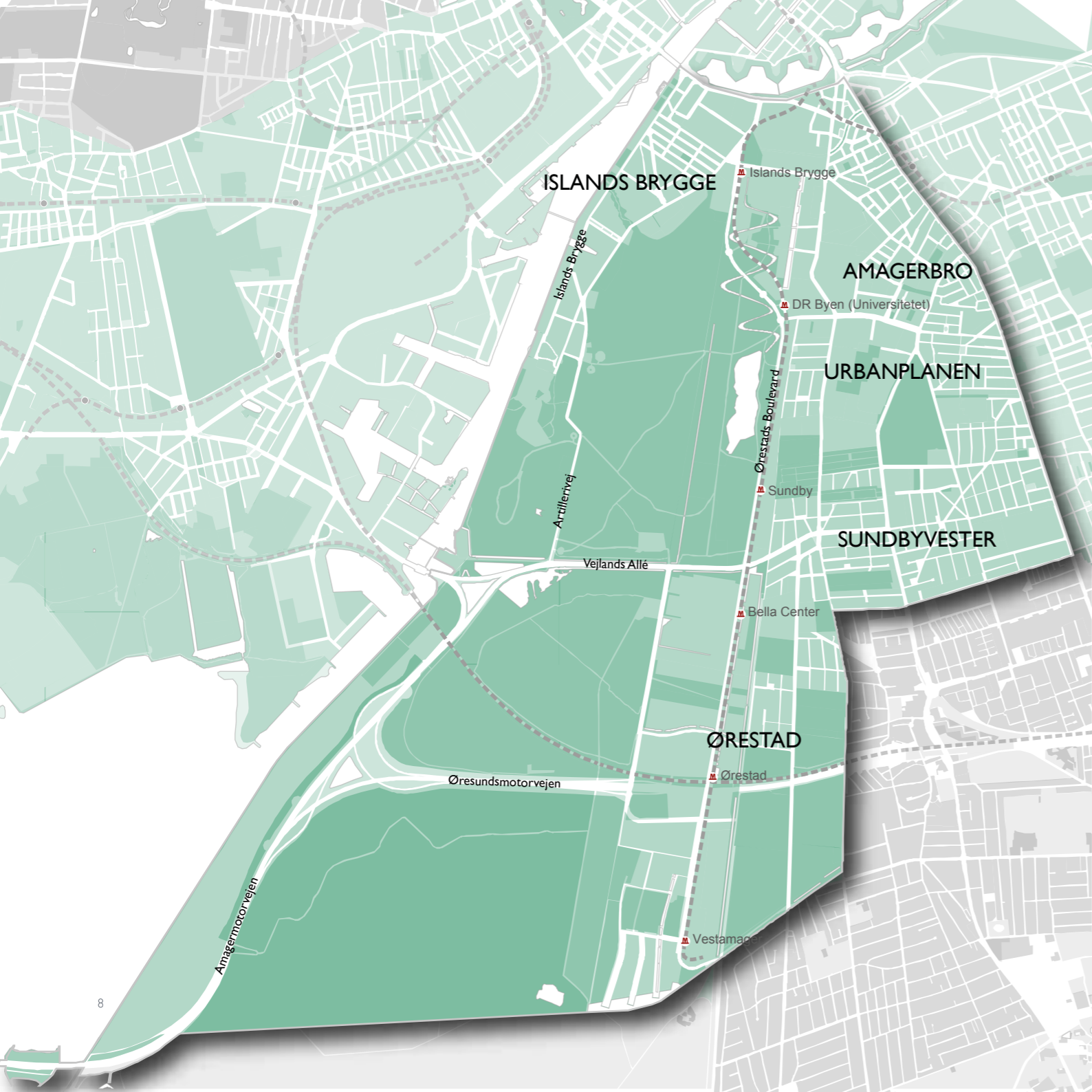
Med bydelsplanerne får Københavns Kommune sammen med lokaludvalgene også mulighed for at nå nogle centrale målsætninger, eksempelvis ved at indarbejde tiltag i planerne, som skal øge trygheden og sikre, at København er en mangfoldig by med plads til alle. Samtidig får Borgerrepræsentationen og forvaltningerne i Københavns Kommune uvurderlig indsigt i lokalområdernes unikke kendetegn, udfordringer og potentialer. Lokaludvalgene er en betydningsfuld kilde til at finde løsninger på lokale udfordringer, og københavnernes ønsker og drømme for deres bydele er med til at vise retningen for kommunens arbejde, og på den måde kan vi i fællesskab sikre, at København fortsat er en af verdens bedste byer at bo og leve i.

Mange tak for indsatsen og de flotte resultater, vi glæder os til at bruge dem i vores arbejde for et bedre København.



Frank Jensen
Overborgmester





Indhold

- 10** Bydelens egenart, udfordringer og potentialer
- 22** Lokaludvalgets indsatsområder og arbejdsprogram
 - 24 En bydel med plads til alle
 - 28 En bydel fuld af liv
 - 32 Det gode naboskab skaber sammenhængskraft og tryghed
 - 36 Flere muligheder for fritid, kunst og kultur
 - 40 Fremtidens skole
 - 42 Fokus på skolekapacitet
 - 44 En grønnere bydel
 - 48 Amager Fælled
 - 52 En bydel nær vand
 - 54 Trafikale forbindelser
 - 60 Børnenes Amager Vest
 - 64 Opsamling på ideer, projekter, visioner...
- 66** Strategiske retningslinjer for brug af puljemidler
- 68** Tilkendegivelser fra forvaltningerne i Københavns Kommune

Bydelens egenart, udfordringer og potentialer

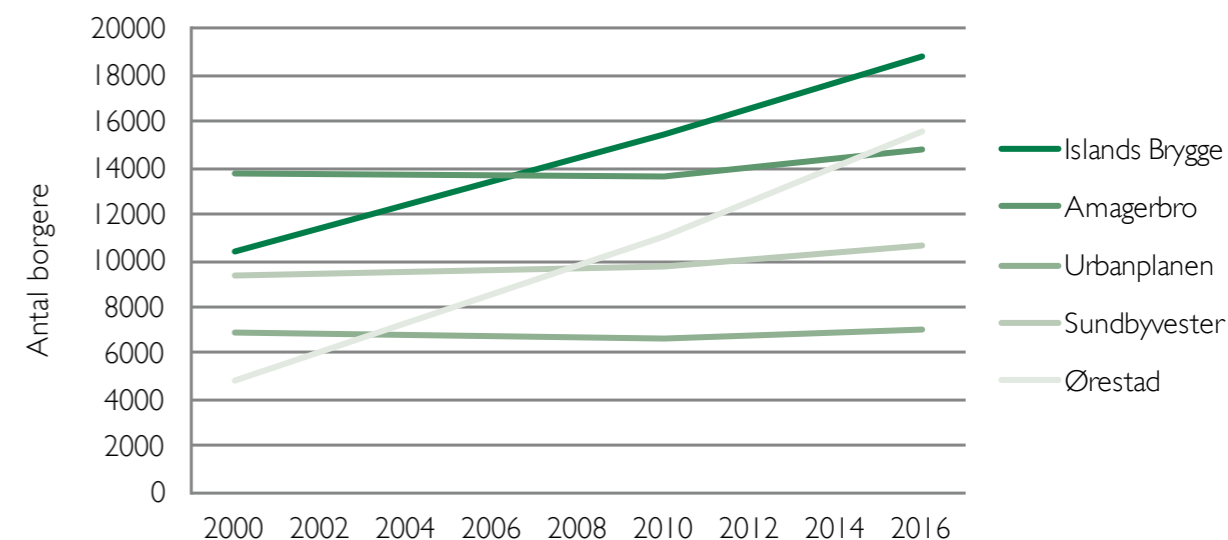
Amager Vest er en mangfoldig bydel både i sit arkitektoniske udtryk og blandt dem, der bor bag ruderne. Forskelligheden er noget af det, der gør Amager Vest unik – lige fra de høje glasfacader i Ørestad, haveforeningshusene, villakvarterene og rækkehusene til de gamle arbejderkarréer på Amagerbro og funktionærkarréerne på Islands Brygge. De store grønne naturområder, som Kalvebod Fælled og Amager Fælled, gør, at bydelen kan byde på helt særlige naturoplevelser for både lokale og besøgende fra resten af København.

I dette afsnit præsenterer vi fakta og tal om bydelen¹, fordi det fortæller noget om de udfordringer og potentialer, vi har i Amager Vest, og for at understrege relevansen af de visioner og projekter, som vi har valgt at sætte fokus på i bydelsplanen. Bydelens karakter kommer især til syne, når vi sammenligner de forskellige kvarterer i bydelen: Amagerbro, Urbanplanen², Sund-

¹ Data for hele afsnittet kommer fra Center for Økonomi, Velfærdsanalyse. Der er dog enkelte undtagelser, som har fået deres egen datahenvisning.

² For at kunne lave en røde-inddeling af de enkelte områder har det været nødvendigt at medtage den sydlige del af Sundholm i afgrænsningen af Urbanplanen.

BEFOLKNINGSUDVIKLINGEN I AMAGER VEST



Grafen viser udviklingen i antallet af borgere i de enkelte kvarterer fra år 2000-2016.

byvester, Islands Brygge og Ørestad, som hver især rummer deres egne individuelle kendetegn og identitet.

bydel med det største indbyggertal på godt 92.500 borgere i 2028.

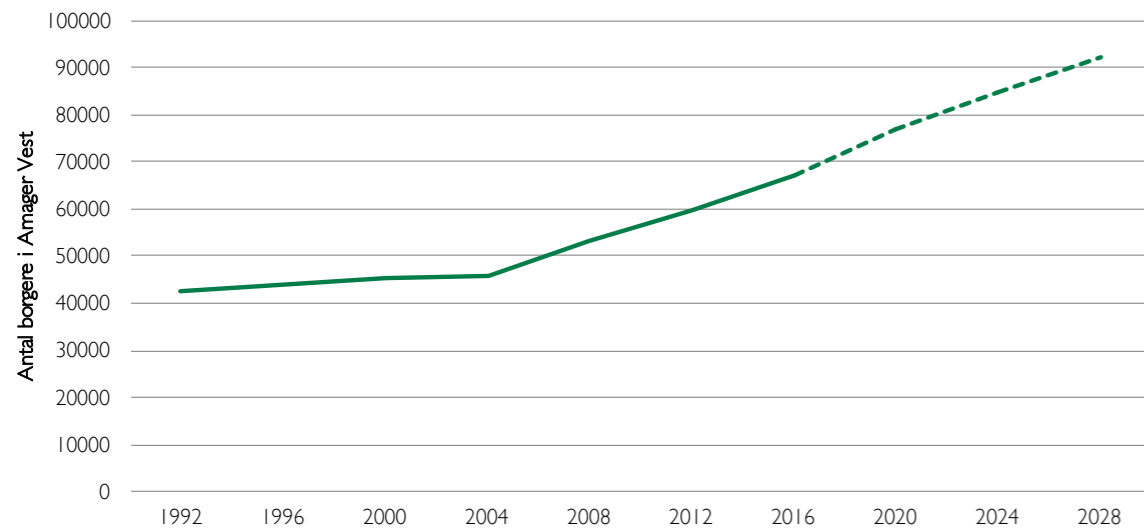
VORES BYDEL VOKSER

Befolkningsmæssigt er Amager Vest en bydel i vækst. Særligt i de nye byudviklingsområder på Islands Brygge og i Ørestad er der sket en markant stigning i befolkningstallet siden 2004.

Ifølge de seneste tal fra slutningen af 2016, er Amager Vest med sine 68.668 borgere det tredjestørste lokaludvalgsområde i København – kun overgået af Nørrebro og Østerbro. Amager Vest vil også blive den

FAKTA OM AMAGER VEST

Indbyggere i 2016: 68.668
Børn og unge 0-15 år: 11.957
Ældre 60+: 9.254
Areal: 19,5 km²
Grønt pr. indbygger: 129 m²
Foreninger: ca. 700
Folkeskoler: 6
Daginstitutioner: 78
Antal bybier: 1.650.000



Grafen viser udviklingen i befolkningen fra 1992-2016 og den forventede stigning frem til 2028.

DEN BØRNERIGESTE BYDEL I KØBENHAVN

Amager Vest er den børnerigeste bydel i København³, selvom bydelen befolkningsmæssigt er mindre end Østerbro og Nørrebro.

Søjlerne viser udviklingen i børnetallet (0-9 år) i de befolkningsmæssigt tre største bydele i København. I 2016 var børnetallet højest i Amager Vest⁴.

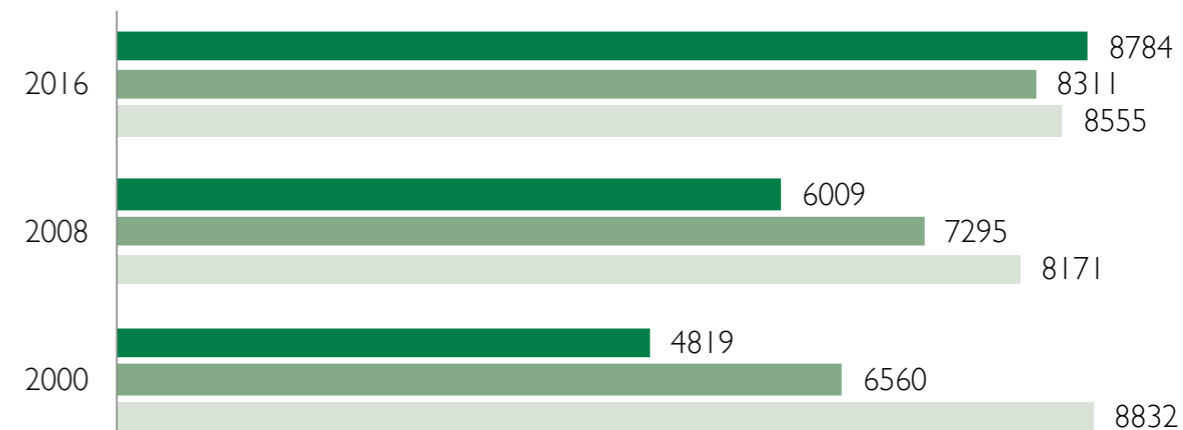
Når man ser på udviklingen af børn i daginstitutionsalderen, 0-5 år, er der siden 2000 næsten sket en fordobling i antallet af børn i Amager Vest fra 3.086 børn i år 2000 til 5.934 børn i 2016.

Der er også sket en markant stigning i antallet af børn og unge i skolealderen, 6-15 år, fra 4.053 i år 2000 til 6.023 børn og unge i 2016.

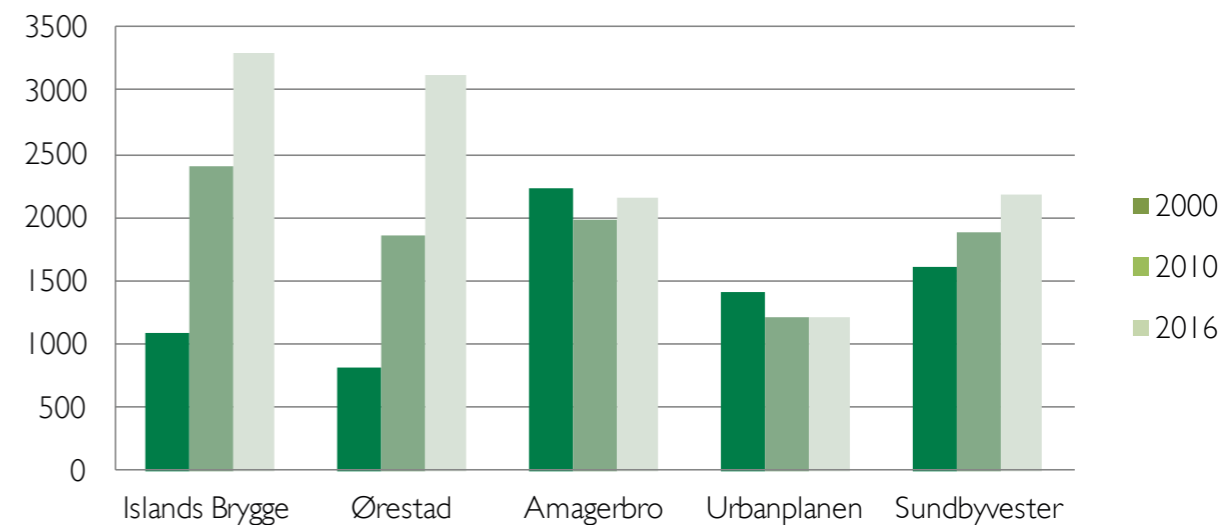
Stigningen i antallet af børn og unge kommer særligt til udtryk, når man ser på udviklingen i Ørestad og på Islands Brygge. På Islands Brygge er der tre gange så mange børn og unge i aldersgruppen 0-15 år i forhold til for 16 år siden, og i Ørestad er der næsten sket en firedobling i antallet af børn og unge siden år 2000. Selvom der i dag bor flest børn og unge på Islands Brygge og i Ørestad, er Amagerbro det område, der arealmæssigt rummer flest. Her har der dog været et lille fald i antallet af børn og unge siden år 2000.

³Børn dækker her aldersgruppen 0-9 år
⁴Data fra Københavns Kommunes statistikbank

UDVIKLINGEN I BØRNETALLET 0-9 ÅR



UDVIKLINGEN I ANTAL SKOLEBØRN 0-15 ÅR



SKOLEKAPACITET UNDER PRES

Siden år 2000 har der været en markant stigning i antallet af elever, der har været indskrevet på skoler i Ørestad (Ørestad Skole) og på Islands Brygge (Skolen på Islands Brygge). Det er samtidig også i de bydele, vi ser den største vækst i antallet af børn i skolealderen

(6-15 år). I 2017 starter de første elever på en ny skole i Ørestad, Kalvebod Fælled Skole, der skal rumme 3 nye skolespor⁶. En af udfordringerne i Amager Vest er at sikre overensstemmelse mellem skole- og daginstitutionspadser og det stigende antal af børn og unge i bydelen, særligt i de nye byudviklingsområder.

UDVIKLING AF BØRN I SKOLEALDEREN

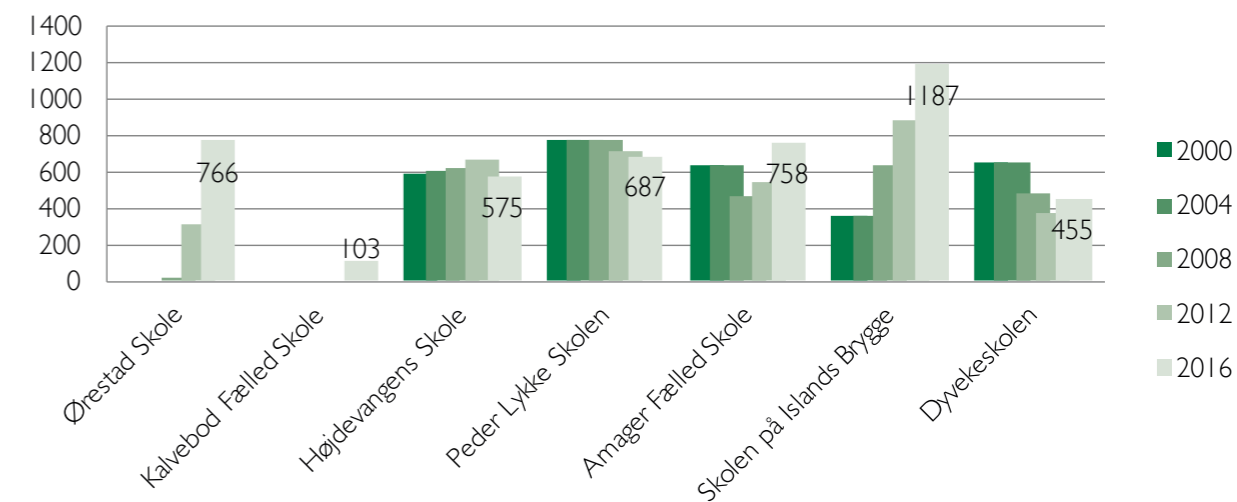


Grafen viser udviklingen af børn og unge i skolealderen fra år 2000-2016.

⁵ Data fra Børne og Unge forvaltningen, Københavns Kommune

⁶ De 103 elever, der lige nu står indskrevet på skolen, holder midlertidigt til i lokaler på Dyvekeskolen.

ELEV TAL PÅ BYDELENS SKOLER

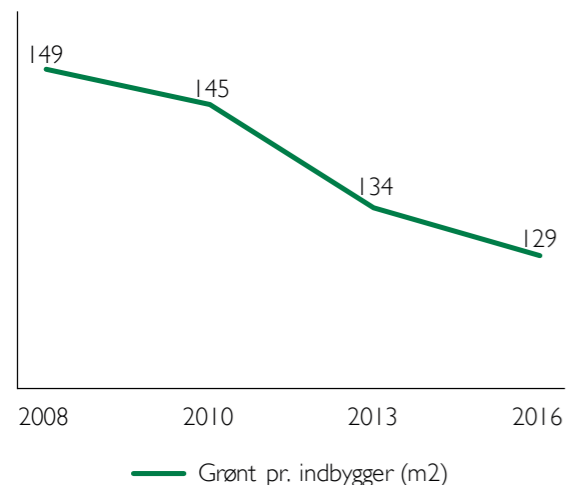


Grafen viser udviklingen i elevtallet på bydelens skoler⁵.

GRØNNE OMRÅDER I FRIT FALD

Amager Vest er 19,5 km², hvoraf de 8,8 km²⁷ er grønne arealer

GRØNT PR. INDBYGGER (M²)



Grafen viser, at der særligt, som følge af befolkningstilvæksten, har været et fald i antallet af grønne kvadratmeter pr. borger.

Beregningen, af grønne kvadratmeter pr. borger, er baseret på kommunens arealopgørelser. Disse opgørelser over grønne offentligt tilgængelige arealer viser umiddelbart, at der er blevet flere grønne kvadratmeter i bydelen. Det kan bl.a. forklares ved, at den del af Kalvebod Fælled, der nu og i fremtiden udgør Ørestad, ikke indgår i opgørelsen, fordi området var udlagt til

byudviklingsområde på tidspunkt, hvor Københavns Kommune lavede opgørelsen over det samlede grønne areal. Hvis Kalvebod Fælled indgik som grønt område i opgørelsen i 2008 ville kommunens arealopgørelser naturligvis vise, at der er færre grønne områder i bydelen i dag sammenholdt med 2008.

KVARTERERNES FORSKELLIGHED

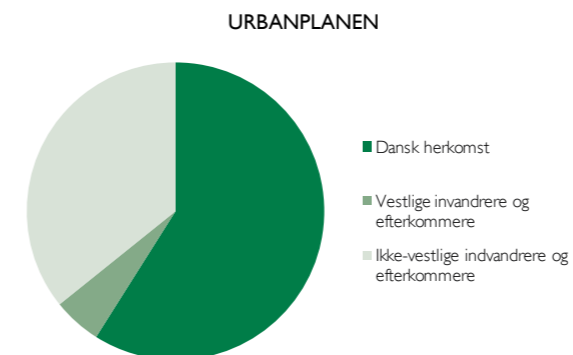
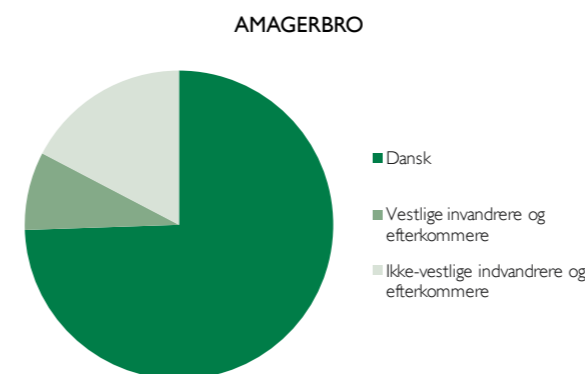
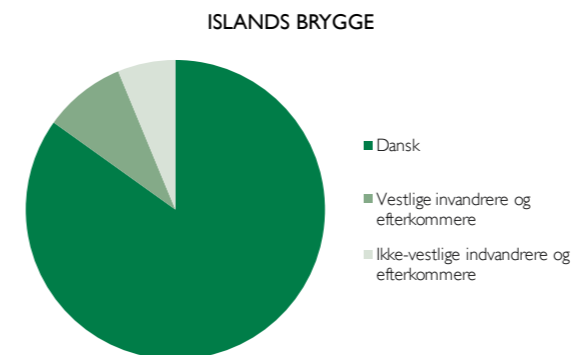
Variierende boformer er en del af Amager Vest. Hvor Urbanplanen er almennyttigt boligbyggeri, er Sundbyvester et kvarter med mange villaer. Noget andet er de forskelle, der er beboerne imellem, som bl.a. viser sig ved kulturel baggrund og indkomst.

Hvis man ser på hele Amager Vest, er ca. 25 % af borgerne af anden etnisk herkomst end dansk. Det svarer til det øvrige København. Kigger man på de enkelte kvarterer i bydelen, har Urbanplanen den højeste koncentration af borgere med ikke-vestlig herkomst og Islands Brygge den laveste.

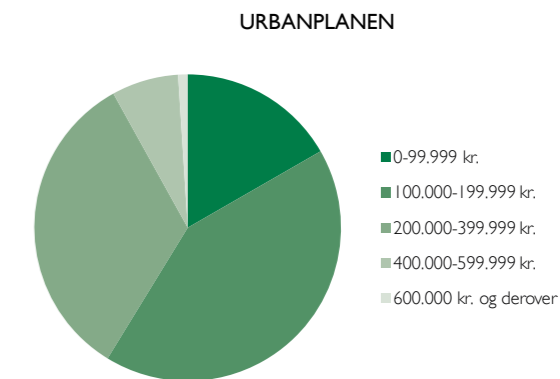
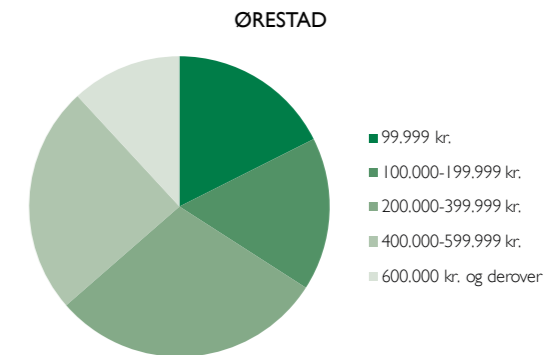
I forhold til indkomst ligger Islands Brygge, Ørestad og Sundbyvester højest med en bruttoindkomst på 300.000-399.999 for flertallet af borgerne – ligesom flertallet af københavnere. På Amagerbro har flertallet en bruttoindkomst på 200.000-299.999, og i Urbanplanen er der flest med en bruttoindkomst på 150.000-199.999. Forskelligheder i indkomst kommer tydeligst til udtryk, når man sammenligner Ørestad og Urbanplanen, hvor Ørestad rummer langt flere borgere med en høj indkomst.

⁷ Arealopgørelsen omfatter alle offentlige tilgængelige grønne arealer (statslige, kommunale og private), herunder parker, haveanlæg, grønne tage, kirkegårde, idrætsanlæg, mindre grønne områder og søer og åer under 5 ha, der ligger i forbindelse med parker.

FORDELING AF BORGERE EFTER HERKOMST



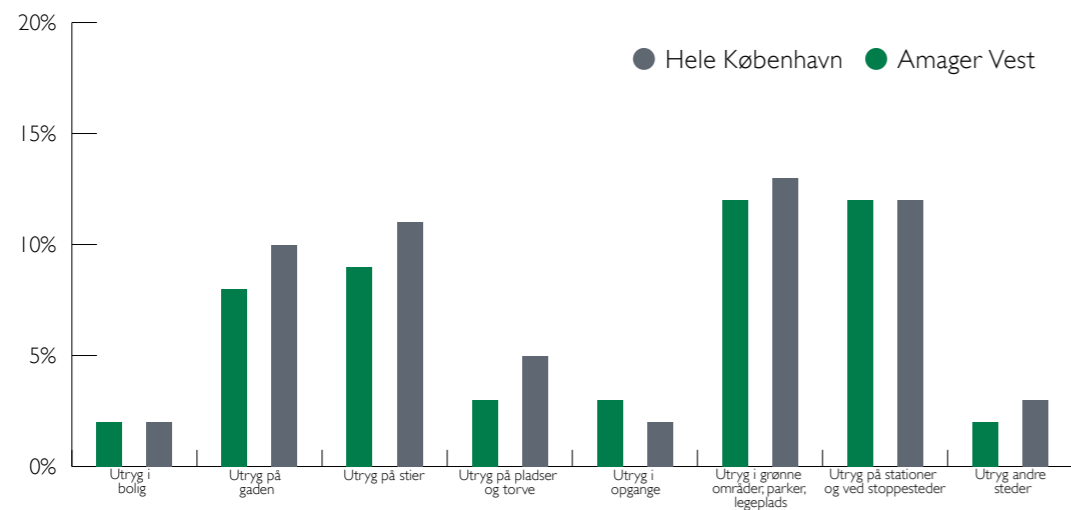
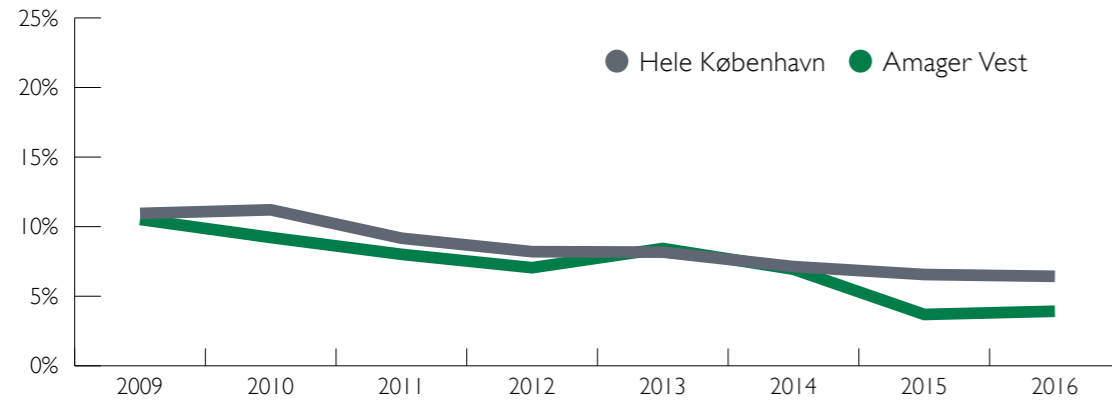
FORDELING AF BORGERE EFTER INDKOMST



TRYGHED I POSITIV UDVIKLING

Københavns Kommunes Tryghedsundersøgelse⁸ viser, at der er sket et fald i andelen af borgere, der føler sig utrygge i Amager Vest, fra 11% i 2009 til 4% i 2016.

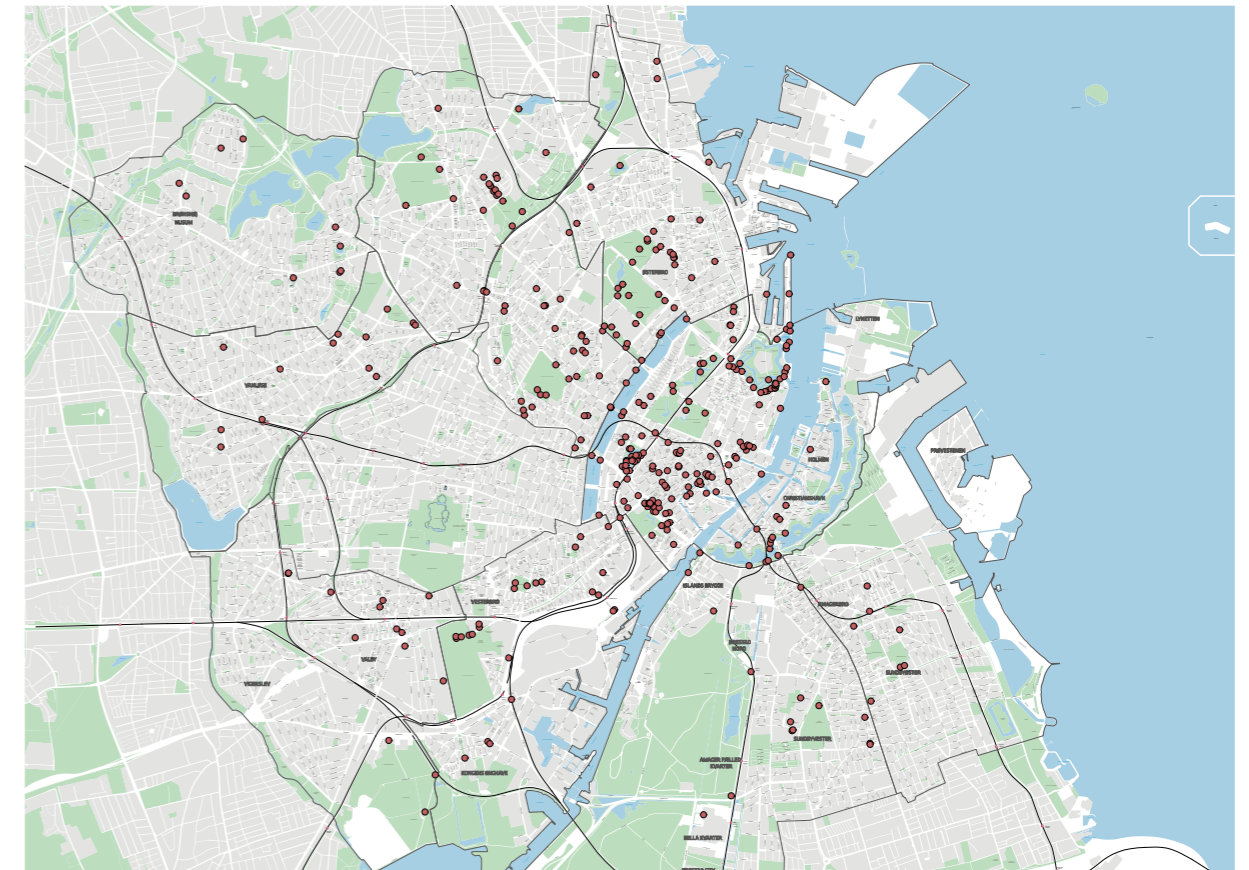
Det tal er lavere end gennemsnittet for hele København, som er på 6%. Undersøgelsen viser også, at det særligt er i grønne områder, parker, på legepladser, ved stationer og stoppesteder, at flest borgere føler sig utrygge.



⁸ Københavns Kommune, "Københavns Tryghedsundersøgelse", 2015. Lokaludvalget deltager i Københavns Kommunes Tryghedspartnerskab for Amager <https://tryghedsundersogelsen.kk.dk/indhold/amager-partnerskab-0>

KUNST I DET OFFENTLIGE RUM

Københavns Kommunes opgørelse⁹ over monumenter og kunstværker i Kommunen viser, at Amager Vest ikke har mange kunstværker sammenlignet med de centrale dele af København, som har udgjort Danmarks kunstneriske og kulturelle centrum gennem 500 år.

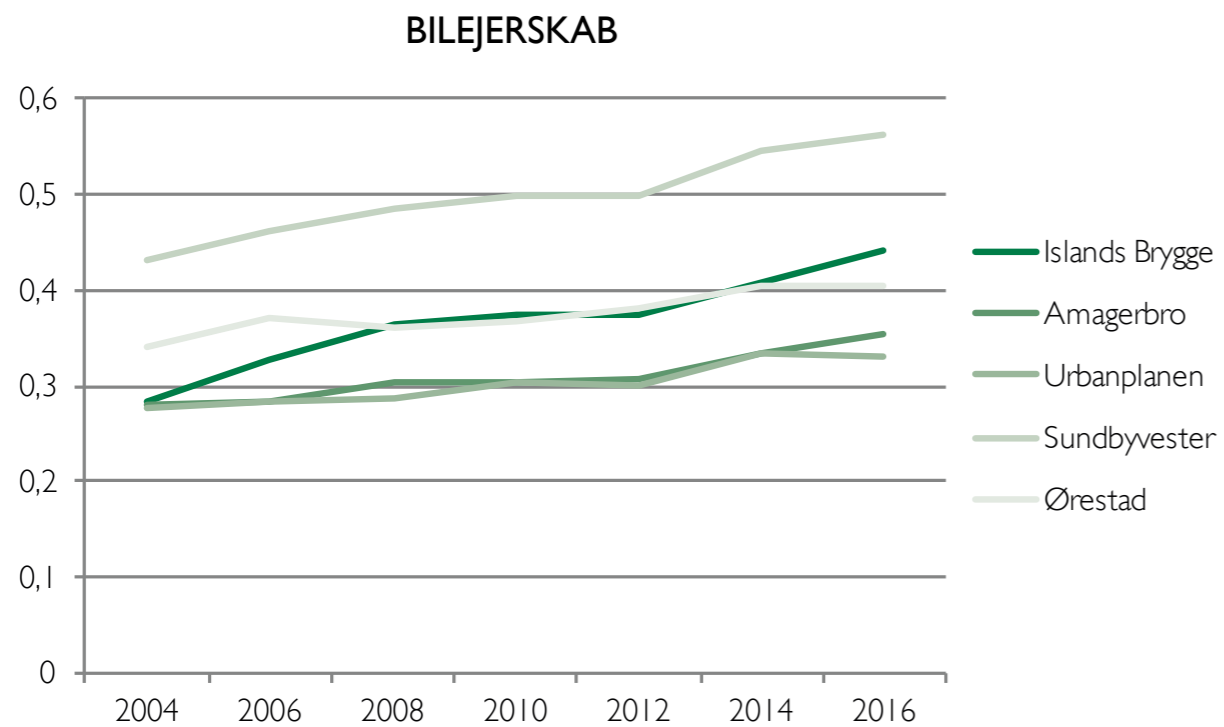


⁹ http://kk.sites.itera.dk/apps/kk_monumenter/index_ny.asp?mode=newmap


¹⁰ Data fra Økonomiforvaltningen, Københavns Kommune

BILEJERSKABET ER STIGENDE

Grafen viser ændringen i ejede biler ift. antal boliger i de enkelte kvarterer fra 2004 til 2016⁰.



Forskellen i bilejerskabet har betydning for hvor stort behov, der er for parkeringspladser i de forskellige kvarterer frem for plads til eksempel grønne byrum.



Lokaludvalgets indsatsområder og arbejdsprogram

Den bydelsplan, du ser her, afløser bydelsplanen for 2013, og er blevet til i et tæt samarbejde med amagerkanerne i vest. For lokaludvalget har det været altafgørende, at borgerne har været med til at give retning for vores arbejde de næste fire år.

Amager Vest er en mangfoldig og sammensat bydel med mennesker med vidt forskellig baggrund. Derfor har vi i forarbejdet til bydelsplanen været særligt opmærksomme på at nå ud til alle målgrupper gennem forskellige borgerinddragelsesmetoder.

FORSKELLIGE MÅLGRUPPER - FORSKELLIGE METODER

Gennem vores digitale borgerpanel har vi spurgt godt 4400 borgere i Amager Vest om, hvad lokaludvalget skal arbejde for, så Amager Vest kan blive til et endnu bedre sted at bo. 622 borgere kom med forslag. I borgerpanelet er der dog i overvejende grad voksne mænd og kvinder med videregående uddannelser, højere stillinger og bosat på Islands Brygge og i Ørestad,

der svarer. Derfor er vi gået andre veje for at få de øvrige borgergrupper i tale.

Vi har bl.a. været til stede ved lokale bydelsarrangementer som Urbanfestivalen i maj, Kvartersdag på Skotlands Plads i august og Lørdag på Musiktorvet i september. Her har vi mødt og talt med de grupper, som typisk ikke er repræsenteret i borgerpanelet. Vi har åbent inviteret borgerne ind til arbejdsgruppemøder, workshops og værksteder, og endelig samarbejder vi tæt med f.eks. netværket Samarbejdsforum

Sundholm og de boligsociale helhedsplaner på Amagerbro og i Urbanplanen.

En af de svære målgrupper at nå er børnene. I løbet af efteråret og vinteren har vi derfor aktivt inddraget 130 børn rundt om i bydelen gennem workshops med et kæmpe kort, og spurgt til børnenes yndlingssteder, "dumme" steder, og hvad de kunne ønske sig i deres nærområde. Læs om børnenes Amager Vest senere i afsnit 4.j.

De mange input til denne bydelsplan kommer fra en blandet skare af amagerkanere – både med hensyn til geografi, alder, køn og baggrund. Vi er meget taknemmelige for at have modtaget input til vores bydelsplan fra lidt over 1.500 borgere.



BAKKET OP AF BORGERNE HAR VI DERFOR VALGT AT ARBEJDE MED:

- Hvordan vi udvikler vores bydel, så der er plads til både det grønne og flere borgere
- Plads til by- og butiksliv
- Konkrete projekter, der kan skabe sammenhængskraft og tryghed
- Konkrete forslag til at fremme mulighederne for kultur og fritid ved bedre at udnytte det, vi allerede har
- En åben og aktiv skole gennem tættere samarbejde mellem lokalsamfundet og skolerne
- De akutte skolekapacitetsproblemer i Amager Vest
- Konkrete forslag til grønnere byrum og mødesteder
- Bevarelsen af Amager Fælled
- Forslag til flere oplevelser ved vandet i Amager Vest
- Trafikale forbindelser, der skaber sammenhæng i bydelen

En bydel med plads til alle

Amager Vest rummer unikke naturområder, som er til stor glæde for alle bydelens borgere - og dem bliver der flere af i den kommende tid. Det er en kæmpe udfordring, at vores bydel vokser så hurtigt, som den gør. I 2025 er vi 100.000 flere københavnere; vi er allerede blevet 40 % flere i de seneste ti år, og med den fortsatte udbygning af Ørestad og det sydlige Islands Brygge vil yderligere 10-20.000 af disse nye københavnere bosætte sig her. Vi oplever et stigende pres på de eksisterende og i forvejen få byrum, som ellers har til formål at binde de forskellige boligområder sammen. Byrum som ellers skulle skabe møder på tværs.

VORES VISION – EN BYDEL MED PLADS TIL FLERE BYRUM

Vi har en vision om, at vores bydel vokser uden, at det sker på bekostning af vores grønne naturområder og livet mellem husene. Vores bydel skal have flere byrum, som kan byde på mere og opfylde flere forskellige menneskers behov. Der bør bygges tættere på de steder, hvor der allerede er bebygget, i stedet for at bygge på de grønne arealer, som er dem, der gør Amager Vest til et attraktivt sted at bo.

Vi har også en vision om en boligpolitik, som består af blandede boliger, hvor ejer-, andels- og lejeboliger ligger side om side, så vi har plads til alle og mulighed for at flere mødes på tværs af forskelligheder.

DERFOR VIL VI ARBEJDE FOR

Vi vil arbejde for, at der sættes politisk fokus på, hvordan vi kan udnytte eksisterende byrum bedre, så vi sikrer, at der er plads til alle dele af et godt hverdagsliv. Vi vil fortsat alliere os med engagerede borgere, unge byplanlæggere og erfarne arkitekter for at pege på en alternativ og nytænkende brug af de eksisterende byrum. I det følgende vil vi gennemgå eksempler på byrum med potentiale for bedre og smartere udnyttelse af byens rum.

Fortætningsstrategi skaber flere byrum

Amager Vest har – i modsætning til bl.a. Amager Øst – ikke et større antal gamle industrigrunde, som kan omdannes til boligområder i takt med, at industrien nedlægges eller flytter ud af byen. Derfor kan man kun skabe plads til boliger ved at inddrage naturområder eller fortætte byen. Lokaludvalget foretrækker sidstnævnte.

Et godt eksempel på en fortætningsstrategi er foreslået om at bygge over banegraven og motorvejen syd for Ørestad station, så de to bydele Ørestad City og Ørestad Syd bindes sammen. Denne fortætning skaber nye byggegrunde, hvor der før var luft, og kan friholde rekreative og grønne områder fra bebyggelse.

En anden grund med stort potentiale for fortætning er det store areal mellem Københavns Universitets Sønder Campus og det kommende Faste Batteri-udviklingsområde og Amager Boulevard, hvor Statens Se-



Foto: BCVA. Motorvejen, der splitter Ørestad i to.



Illustration: BCVA. Fortætning af Ørestad – Ørestad 2.0

rum Institut lige nu ligger. Det gamle kaserneområde har en lav arealudnyttelse og ligger bag sin mur afskåret fra resten af bydelen. Området kunne fortættes ved at omdanne området til et attraktivt blandet boligområde kombineret med en forskerpark, som både kunne rumme de nuværende funktioner og bidrage med plads til fælles byrum, pladser og butiksliv. Endelig kunne det rumme en stiforbindelse fra Faste Batteri til Amager Boulevard.

Der er dog et indbygget dilemma i fortætningsstrategien: I øjeblikket er der stor interesse for rækkehuse i Amager Vest, hvilket man gør meget for at tilgodese i lokalplaner. Men rækkehuse giver hverken plads til lige så mange beboere eller fælles friarealer, som hvis der bygges højt, og friarealerne er private. Hvis vi får for mange rækkehuse, forsvinder også en del af grundlaget for det butiks- og byliv, som er med til at skabe en god by at leve i. Derfor prioriterer vi en blandet boligmasse.



Foto: BCVA. Statens Serum Instituts indgang i dag.

Borgerne i vores digitale borgerpanel efterlyser også boligområder med blandede boliger og en balance mellem boligbebyggelse og grønne områder samt butiksliv. De efterspørger en mere bæredygtig by på både de sociale, økonomiske og miljømæssige parametre. Det handler om at blande ejerformer, aldersgrupper og social baggrund, så vi kan skabe en mere sammenhængende bydel med plads til alle.

"Jeg ser helst, at der vedvarende og gennemgående er fokus på blandet byggeri, så lejligheder, andelslejligheder og ejerlejligheder blandes dør og dør sammen med mindre butikker og spisesteder i gadeplan..."
(Kvinde, 31 år, Amagerbro)

Udviklingsplan for Sundholm

Sundholm er et andet område i vores bydel, som ligger og venter på at blive brugt til mere og af flere. De smukke bevaringsværdige gule bygninger og indgangsporte minder os om, hvordan vores by så ud engang og en historie om de syge, udstødte og forarmede, som blev gemt væk bag voldgrav og høje mure. I dag huser Sundholm en lang række forskellige institutioner som børnehaven, foreningshus, jobcenter, klatreklub, herberg og kunstnerværksted. Det er blevet et sted, hvor mange forskellige mennesker mødes.

Men der mangler en samlet plan for området, der i dag ikke er dækket af en lokalplan – især fordi området rummer et stort uudnyttet potentiale for, at endnu flere vil bruge området. For eksempel står Sundholms nabo, Amager Fælled Skole og mangler arealer til udendørs aktiviteter og større sociale samlinger. Der er i det hele taget en bred vifte af forskellige interesser og behov på Sundholm. En borger foreslår at: "Åbne Sundholm op, ud mod de omkringliggende ga-

der ved at fjerne hegn, hække og mure, og omdanne alle Sundholms grønne områder til byparker. Åbne for butikker og boliger og skabe flere aktiviteter i Sundholm, så lokale kunne bruge området som hverdagsrum. I stedet for nu, hvor området (som i øvrigt er meget smukt) er et stort set uudnyttet og ubefærdet område "bevogtet" af en større gruppe triste skæbner og med flasker strøet ud over området, og en lugt af forskellige menneskelige afsondringer i de mørkere kroge. Ikke et område, der inviterer til fri passage og daglig brug." (Mand, 42 år, Amagerbro)

Derfor vil vi samle aktører og borgere i og omkring Sundholms kvarteret for, i fællesskab, at udarbejde en udviklingsplan for Sundholm. Planen skal tage hensyn til Sundholms historiske og nuværende status som et område, hvor der tages særligt hensyn til ressourcensvage og misbrugere. Planen skal også indeholde forslag til, hvordan området kan åbnes mere op til det omkringliggende kvarter, så flere kan få glæde af det.

SÅDAN HAR VI GJORT:

Kortlægning af arealer til ny anvendelse i Amager Vest ud fra lokalplaner og Kommuneplan 2015's rammer for at få overblik og se potentielle arealer

Samarbejde med Netværk for Yngre Planlæggere

Visionsværksted med borgere, arkitekter, unge byplanlæggere, lokaludvalgsmedlemmer og stadsarkitekten om visioner for byrum i Amager Vest

Samarbejde med arkitektfirmaet BCVA om forslag til ny anvendelse af eksisterende arealer

En bydel fuld af liv

I vores bydel finder du både mindre lokale special- og delikatessebutikker, et stort indkøbscenter og hande-
gaden Amagerbrogade. Selv om der savnes byliv flere
steder, rummer Amager Vest heldigvis en del pladser
og arealer, som kan blive nye zoner for mere byliv.

VORES VISION – EN LEVENDE BYDEL

Vores vision er, at der arbejdes målrettet for at skabe
mulighed for mere by- og handelsliv de steder, hvor
der mangler fx i de nye byudviklingsområder.

I vores iver efter at skaffe tag over hovedet til de
mange nye københavnere, skal vi passe på med at om-
danne alle erhvervslokaler til boliger. Dermed erstat-
tes fremtidige arbejdspladser og butiksliv med boliger
- og det er opskriften på en sovende by uden liv. Da
de fleste nye byudviklingsområder er bygget på bar
mark uden et eksisterende byliv at bygge videre på, er
det ekstra vigtigt at give plads til butikker og serviceer-
hverv i boligområderne.

*“Lokalplaner fastholdes ikke, de fraviges efter ønske fra
bygherrerne, fx i det nye Havneviggen, hvor lokaler og bu-
tikker bliver til beboelse eller fælleslokaler kun for bebo-*

*erne [...] det handler om at skabe et sammenhængende
og levende Islands Brygge til glæde for alle”
(Kvinde, 44 år, Islands Brygge)*

Det er gennem de seneste år blevet tydeligt for os, at
det har stor betydning for bylivet i de nye boligområder,
at lokale behov og en lokal forståelse af området med-
tænkes i planlægningen, inden den sidste cement er tør.

Vi spurgte 631 borgere i et nyt byudviklingsområde
om, hvor vigtigt det er for dem, at der findes butikker
og spisesteder i deres lokalområde – 72 % svarede, at
det var meget vigtigt. Da de blev spurgt ind til, hvilke
butikker de ville støtte, hvis de lå de i deres nærom-
råde, svarede størstedelen, at de ønskede caféer (50
%) og restauranter (39,4 %). Det kommer ikke som en
overraskelse, for erfaringerne fra Ørestad taler for sig
selv: *“Det vil gøre Amager Vest dejligere, hvis der kommer
flere hyggelige oaser og små hyggelige cafeer i Ørestad-
området. Vi mangler hygge og kultur, når man bor i Øre-
stad”* (Kvinde, 26 år, Ørestad)

Flere borgere efterlyser også en anden form for by- og
butiksliv, som kvinden her peger på:

*“Jeg kunne godt tænke mig, at Ørestad havde et stem-
nings-alternativ til Fields, Arena, kontorbygninger og huse i
glas og stål. Et område med små billige butiksværkstedes
lejemål – a la en moderne markedsplads. Hvor synligt liv,
duft af mad, lyden af musik og gerne nogle farver kunne
sige goddag.”* (Kvinde, 52 år, Sundbyvester)

DERFOR VIL VI ARBEJDE FOR...

By- og handelslivet i Amager Vest bør prioriteres
politisk og bakkes op lokalt. Vi vil i vores dialog med
kommunen, samarbejdspartnere og borgerne sætte
fokus på potentialerne for mere byliv og butiksliv på



Illustration: BCVA. Nedskaleret byrum med pavilloner og byfunktioner

eksisterende og uudnyttede pladser, arealer og lokaler i vores bydel. Vi vil fortsat samle og videregive borgernes lokale efterspørgsel, viden, input og visioner for deres bydel til kommunen, så vi sammen kan udvikle en mere levende by.

Plads til byliv

For at sikre en by som fungerer, og hvor der er plads til alle, må vi tænke multifunktionelle byrum med plads til variation alt efter årstid og tidspunkt på dagen. Nu, hvor vi bliver så mange flere, der skal deles om byrummene, kan en plads ikke nøjes med kun at have én funktion. Amager Vest rummer flere byrum, som har potentiale til at kunne løfte og understøtte eksisterende boligområder. Især dem med få fællesarealer.

Vi ser metrostationerne som et stort uudnyttet potentiale ved at omdanne metrostationsområderne til bylivszoner kan vi endelig få aktiveret og integreret områderne. Især har stationerne DR Byen og Vestamager potentiale ved også at kunne fungere som indgangsport til henholdsvis Amager Fælled og Kalvebod Fælled.

Byrum som inviterer til byliv

Byparken i Ørestad er et godt eksempel på et byrum som fungerer. Efter parken blev opdelt fra én stor grønsværlig til forskellige aktivitetsfelter og mere intime rum, fik beboerne og besøgende lyst til at være der. Byparken er et multifunktionelt byrum, som viser, hvordan forskellige aldersgrupper kan mødes.

“Farmers market” på Sundbyvester Plads

Sundbyvesterplads er en plads, der med fordel kunne opdeles i forskellige aktivitetsfelter for at udnytte mulighederne på den store plads. På den måde kunne vi imødekomme de mange borgere, der ønsker mere liv til den del af Amager Vest, og bedre brug af Sundbyvester Plads. En ny offentlig bygning på pladsen ville kunne fungere som samlingssted og tiltrække flere.

Københavns Kommune fastslår, at byen er til for at blive brugt. Hvis du har en idé, der er interessant for København og åben for alle, må du gerne låne pladsen¹². En nabo til pladsen plantede idéen, om etablering af et “farmers market” til lokalt producerede fødevarer på Sundbyvester Plads. Der er flere eksempler på den type markeder med lokale fødevarer skabt på initiativ af forbrugerne i København.

Vi vil sammen med lokale ildsjæle arbejde for, at Sundbyvester Plads får mere liv ved etablering af et lokalt marked. Dette projekt er fint i tråd med kunststrategien for Amagerbrogade, som anbefaler et kunstprojekt, der genskaber pladsen som et socialt samlingssted. I starten af 1900-tallet lå der nemlig et forlystelsesetablisement med teater, karrusel og café på pladsen.



Illustration: Tredje Natur

SÅDAN HAR VI GJORT:

Kortlægning af arealer til ny anvendelse i Amager Vest ud fra lokalplaner og Kommuneplan 2015s rammer for at få overblik og se potentielle arealer

Samarbejde med Netværk for Yngre Planlæggere

Visionsværksted med borgere, arkitekter, unge byplanlæggere, lokaludvalgsmedlemmer og stadsarkitekten om visioner for byrum i Amager Vest

Samarbejde med BCVA arkitekter om forslag til ny anvendelse af eksisterende arealer

¹² <http://www.kk.dk/arrangementer>

Det gode nabo- skab skaber sam- menhængskraft og tryghed

Københavns Kommunes Tryghedsundersøgelse¹³ viser, at der i Amager Vest er sket en positiv udvikling i den oplevede tryghed i bydelen. Andelen af utrygge beboere i Vest Amager er i 2016 lavere end gennemsnittet for hele byen. Dette er glædelig læsning. For at holde fast i denne positive udvikling er det vigtigt at blive ved med at bakke op omkring tryghedsfremmende projekter og aktiviteter.

Et godt naboskab betyder meget for trygheden, viser en undersøgelse af Center For Boligsocial Udvikling¹⁴. Borgere der trives godt, deltager typisk i det sociale fællesskab og lærer hinanden at kende, hvilket har stor betydning for den indbyrdes tillid og tryghed ved at færdes i et boligområde.

VORES VISION – NETVÆRK OG VENSKABER PÅ TVÆRS

I Amager Vest Lokaludvalg tror vi på, at sammenhængskraft og godt naboskab øger trygheden – og omvendt. Vi ønsker en bydel, hvor så mange borgere som muligt kommer ud og møder andre og derved

oplever øget tryghed og forbedret naboskab. Vi vil bakke op om aktiviteter og projekter, der kan skabe netværk og venskaber på tværs af generationer samt på tværs af kulturelle, sproglige og religiøse baggrunde. Vores vision hænger sammen med ønsker fra borgerpanelet, hvor flere borgere peger på mangfoldigheden i bydelen som noget positivt:

"Hvad jeg holder mest af ved Amager, er den diversitet af folk som bor her. At her er plads til alle. Der skal både være plads til de hjemløse, som råber "god morgen smukke", når man cykler forbi, til børnefamilierne, til karrieremennesket, kontanthjælpsmodtageren, eller dem med den tykke tegnebog. Det må hverken blive for pænt eller det modsatte..." (Kvinde, 36 år, Amagerbro)

DERFOR VIL VI ARBEJDE FOR ...

Vi tror på, at velfungerende offentlige rum styrker den sociale sammenhængskraft. Derfor vil vi arbejde for, at alle dele af Amager Vest tilbyder gode mødesteder, hvor vi kan komme hinanden ved og understøtte et godt naboskab. Denne prioritering er i fin overensstemmelse med Kommuneplan 2015's fokus på forudsætningerne for sammenhængskraften i en by: Gode mødesteder og udearealer, der skaber rammer for et sundt og aktivt liv, hvor mennesker finder det attraktivt at opholde sig og møde hinanden¹⁵. En borger foreslår:

"Helt afgørende er det at styrke og støtte aktiviteter, der kan skabe netværk og venskab på tværs af kulturelle, sproglige og religiøse skel. Prioritér projekter og aktiviteter, der skaber møder og oplevelser mellem mennesker." (Mand, 61 år, Amagerbro)



Foto: Gladsaxe Bibliotekerne

¹³ Jf. afsnittet om Bydelens egenart, udfordringer og potentialer

¹⁴ Center for boligsocial udvikling, "20 løsninger til udsatte boligområder", 2015

¹⁵ Københavns Kommune, "Kommuneplan 2015"

Gadelaug - levende naboskab

Et netværk som har mange års erfaring med at drive det gode naboskab, er Sundholmskvarterets Netværk. Netværket består af frivillige lokale beboere. Det er et formaliseret netværk på tværs af boligformer i et boligområde med 12.000 beboere. Det er lykkedes dem at forbedre kvarteret, så det i dag er både grønnere, tryggere og festligere. Med udgangspunkt i et afsluttet pilotprojekt udført af Sundholmskvarterets netværk, vil vi udarbejde en drejebog for skabelsen af et levende naboskab. Drejebogen vil give opskriften på, hvordan man i fællesskab kan få sit kvarter mere levende og åbent – på tværs af boligformer og boligforeninger.

Solvang Bibliotek – samlingspunkt for inspiration og kultur

Mange beboere efterlyser et mødested, hvor man bare lige smutter forbi, eller hvor man er sikker på, at der vil være andre borgere at mødes med: "Etablering og mulighed for kulturmøder mellem generationer hvor unge og gamle i byen kan mødes. F.eks. pensionerede ældre, der hjælper udsatte unge med lektier eller børn med læsevanskeligheder m.m. Få etableret større kontakt mellem aldersgrupper og bruge de ressourcer, der er hos de ældre borgere. Det kan også være unge børn, der øver sig i at læse højt for ældre på plejehjemmet." (Kvinde, 28 år, Urbanplanen)

Solvang Bibliotek blev renoveret og nyistandsat fra 2013 -2014. Desværre blev fælles ønsket fra Biblioteket, bibliotekets Brugerråd¹⁶ samt lokaludvalget, om en egentlig udvidelse og udbygning af biblioteket, ikke godkendt af Borgerrepræsentationen. Til gengæld blev

det med Budget 2016 afsat 7,5 mio.kr. til renovering af selve Biblioteket og 6,5 mio.kr. til fornyelse af pladsen foran Biblioteket.

Sammen med Solvang Biblioteks Brugerråd vil lokaludvalget arbejde for, at følgende realiseres i projektet Solvang Bibliotek – samlingspunkt for inspiration og kultur: De fysiske ændringer og forbedringer, både i og udenfor Biblioteket udføres således, at beboerne i området i højere grad vil søge ned til Bibliotekspladsen og ind på Solvang Bibliotek. Målet er, at Solvang Bibliotek bliver et attraktivt mødested og naturligt samlingspunkt for beboerne i lokalområdet.

Stofindtagelsesrum på Sundholm

Sundholm er samlingspunkt for mange forskellige borgere. En gruppe på ca. 300 er socialt udsatte, hvoraf mange er hjemløse, psykisk syge, stofmisbrugere eller alkoholikere. Hvis vi skal opnå sammenhængskraft og godt naboskab på Sundholm kræver det, at vi er bedre til at tage hånd om den gruppe, der befinder sig på kanten af samfundet.

En borger efterspørger:

"Bedre sikring af de svage beboere fra Sundholm, som ofte bliver truet/overfaldet af grupperinger fra området. Dette gælder også andre beboere, som er [svage] eller viser svagelighed grundet sygdom eller tilskadekomst." (Kvinde, 55 år, Amagerbro)

Stofmisbrugerne på Sundholm har ikke adgang til et stofindtagelsesrum med sundhedsfagligt personale. Som resultat af dette er der fundet sprøjter og kokain

på området. Især Amager Fælled Skole er meget udsat, da der jævnligt er fundet kanyler i skolegården, og problemet er stigende.

Stofmisbrugerne på Sundholm fixer på områdets eneste offentlige toilet og rundt omkring på området. Det kan have fatale konsekvenser for stofmisbrugerne og udgør en alvorlig sundhedsrisiko for børn og voksne, der færdes på Sundholm.

Derfor vil vi i samarbejde med Samarbejdsforum Sundholm arbejde for et nyt stofindtagelsesrum på Sundholm. Med det kan vi sikre et hygiejnisk miljø for stofindtagelse og mindske risikoen for smitte med hiv, leverbetændelse og infektioner samt fjerne overdosis-dødsfald blandt stofmisbrugerne. Vi ved fra Vesterbro, at et stofindtagelsesrum øger kontakten til de stofmisbrugere, der er svære at få i tale i forbindelse med helbred, trivsel og misbrugsbehandling.

SÅDAN HAR VI GJORT:

Idéudviklingsmøder med Amagerbro helhedsplan, Partnerskabet og Miljøpunkt Amager

Dialog med Solvang Biblioteks brugerråd

Dialog med Samarbejdsforum Sundholm

NETVÆRKET SAMARBEJDSFORUM SUNDHOLM BESTÅR AF REPRÆSENTANTER FRA:

Amager Fælled Skole
Herbergscentret Sundholm
Center for Udsatte Voksne og Familier
Lokalpolitiet Amager
Aktivitetscentret Sundholm
Fabrikken for Kunst og Design
Frivilligcenter Amager
Foreningshuset Sundholm 8
Københavns Ejendomme & Indkøb
Jobcenter – Arbejdsmarkedscenter Sundholmsvej
Amager Vest Lokaludvalg
Byhaven Sundholm




Foto: Okænd - Offentligt toilet brugt til stofindtagelse

¹⁶ Bibliotekerne samarbejder gerne med foreninger og institutioner i lokalområdet og ikke mindst med beboerne i den enkelte bydel. Derfor er der oprettet brugerråd ved nogle biblioteker.

Flere muligheder for fritid, kunst og kultur

En væsentlig forudsætning for, at borgerne har et levende fritidsliv er, at de har de rette faciliteter i lokalområdet - både udendørs og indendørs. I dag huser Amager Vest naturligvis både biblioteker, idrætsanlæg, en hal, kultur- og foreningshuse, svømmehal og legepladser. Men set i lyset af, at bydelen vokser hurtigt, er det næppe nok.

Hvordan står det så til med kunsten i Amager Vest? Ifølge Københavns Kommunes egen oversigt kan Amager Vest ikke prale med et stort udbud af offentligt tilgængelige kunstværker¹⁷. Dette vil vi gerne lave om på. Når vi møder kunst i vores daglige omgivelser, kan den, udover at sprede glæde, være med til at give os nye perspektiver på vores samtid og hverdag. Placering af kunst i og omkring bygninger og anlæg med offentlig adgang bygger grundlæggende på et ønske om, at så mange mennesker som muligt skal kunne opleve kunst, der hvor de færdes i deres hverdag.

¹⁷Jf. afsnit 3

¹⁸Gennem bydelspuljen støtter lokaludvalget almenlystige, nonprofit-aktiviteter og –projekter, der styrker det eksisterende foreningsliv og er med til at danne nye foreninger og netværk jf. afsnit 5.

VORES VISION - EN BYDEL MED NÆRHED TIL KULTUR- OG FRITIDSMULIGHEDER

I Amager Vest Lokaludvalg tror vi på, at nærheden til kultur- og fritidsmuligheder er væsentlig for et godt hverdagsliv. Vores vision er, at Amager Vest skal være en bydel med et rigt og varieret udbud af kultur- og fritidsmuligheder¹⁸.

Visionen udspringer af, at flere borgere efterspørger alternativer og bedre muligheder for at dyrke såvel idræt som kreative fritidsaktiviteter. En borger siger:

"Bydelens børn og unge mangler i høj grad sports- og kreative aktivitetstilbud (musik, tegning, dans, teater etc.) Der mangler faciliteter, foreninger, grupper, aktiviteter etc. Det ser jeg som udvalgets vigtigste opgave at sikre fremover." (Mand, 49 år, Islands Brygge)

FRITIDSFACILITETER I AMAGER VEST PER 2016

3 biblioteker
5 idrætsanlæg og 1 hal
1 kulturhus og 1 foreningshus
1 svømmehal
1 skøjtehal
1 havnebad
1 Skydebane
1 Motorcrossbane
4 bemandede legepladser og 12 ubemandede

En anden siger:

"Der skal arbejdes bredt for at understøtte idrætsfremmende aktiviteter. Et selvkørende sted som PLUG N PLAY har vist sig at være en fantastisk nyskabelse. Nu er det snart fortid, og taberne er børn og unge." (Mand, 59 år, Ørestad)

Set i lyset af befolkningstilvæksten er det nødvendigt at stille spørgsmålet: Trænger vi til flere fritids- og kulturfaciliteter? Selv med de planlagte tiltag, som den kommende skoleidrætshal på Kalvebod Fælled Skole, vil bydelen stadig være i underskud.

Vores ambition understøttes desuden af Københavns Kommunes fokus på, at byen skal være en attraktiv ramme om det moderne hverdagsliv i byen¹⁹. Københavns Kommune arbejder for, at byens idrætsfaciliteter skal optimeres, for at øge livskvaliteten for flere, og komme flere til gavn.

DERFOR VIL VI ARBEJDE FOR ...

Vi vil arbejde for, at bydelens muligheder for at fremme kultur og fritid udnyttes af både det organiserede og selvorganiserede forenings- og fritidsliv. Vi har derfor valgt at arbejde med dagsordener og projekter, der netop tager udgangspunkt i det, vi allerede har i bydelen.

Økonomiforvaltningen har vurderet, at der er et behov for flere fritids- og kulturfaciliteter i Amager Vest²⁰. Udbygningsbehovene vurderes at være: en idrætshal, en svømmehal, en kunstgræsbane, en fod-

boldbane, et bibliotek og et kulturhus. Vi vil gøre vores for, at de fremsatte behov bliver til virkelighed.

Etablering af sportsegnet gulv til lethallen i Ørestad, Ørestad Streethal

Ørestad Streethal, er Amager Vests eneste idrætshal. Hallen er fra 2016 og har i dag betongulv. Betongulv er ikke egnet til sport, især fordi det øger risikoen for skader. Lige til det sidste kæmpede Ørestad IF for at få ændret gulvbelægningen i den store sal til et rigtigt sportsgulv.

Et sportsegnet gulv kan lægges oven på det eksisterende betongulv. Det vil koste knap 350.000 kr.²¹ og kan holde i 20-25 år. Et sportsgulv vil gøre det muligt også at bruge hallen til fodbold, håndbold, gymnastik, aikido og løb. Ørestad Streethal vil kunne godkendes som officiel kampbane og til afvikling af turneringer. Der er planen, at Ørestad Skole også skal bruge Ørestad Streethal til idræt, og de vil med et sportsgulv have mulighed for at afvikle flere former for idræt end med et betongulv. Det anbefalede sportsgulv er så slidstærkt, at der også vil kunne holdes loppemarkeder, arrangementer med borde, stole mv. på det. Det vil gøre Ørestad Streethal til et oplagt samlingssted i lokalområdet.

Dette tiltrængte facilitetsløft vil udvide brugen af Ørestad Streethal væsentligt, og gavne hele Sundbyområdets behov for idrætsfaciliteter. Derudover vil vi arbejde for, at hallen får faciliteter, hvor brugerne kan samles til socialt samvær og møder.

¹⁹Københavns Kommune "Kommuneplan 2015"

²⁰Søren Tegen Pedersen, Københavns Kommune – Økonomiforvaltningen, "Drøftelse af kommende planer og behov for udvikling af bydelene", 26. september 2016

²¹Ørestad Avis, "Lethal klar om et år – med betongulv", 20. april 201



Selvbetjente fritidsfaciliteter

Der er opstået rengørings- og tryghedsproblemer i forbindelse med, at idrætsanlæg og biblioteker er uden bemanding i visse tidsrum. Dette finder Amager Vest Lokaludvalg bekymrende. I Kultur- og fritidsforvaltningens statusrapport²² vedrørende selvbetjent åbningstid fremgår det, at der er et stigende antal episoder med blandt andet chikane af de daglige brugere på idrætsanlæggene. I bibliotekerne har der ligeledes været episoder med unge, der begår hærværk og tyveri i den selvbetjente åbningstid. Dette foregår typisk i aftentimerne, hvor der ikke er personale tilstede. For

at dæmpe disse udfordringer, etablerede man i januar 2017 en opsynsordning i de sene eftermiddags- og aftentimer. Opsynsordningen har forbedret situationen for de faste brugere, men de unge har i høj grad brug for en pædagogisk indsats. Derfor er vi sammen med Amager Øst Lokaludvalg, gået i samarbejde med Amager Kultur (der driver anlæggene), Børn og Unge- og Socialforvaltningen, de boligsociale indsatser og brugerne. Vi vil sammen arbejde for en løsning, der skal sikre større social kontrol og maksimal brugerindflydelse. Ønsket er at få flere bemandede fritidsfaciliteter til Amager.

²²Københavns Kommune, "Evaluering af selvbetjent åbningstid", september 2016

Kunst på Amagerbrogade

Amager Vest og Amager Øst Lokaludvalg har en fælles vision om, at kunst skal være en væsentlig driver for Ny Amagerbrogade. Amagerbrogade skal i 2017 og 2018 ombygges til strøggade med attraktivt handelsmiljø, bedre opholdsmuligheder og forhold for fodgængere og cyklister. Siden starten af 2015 har vi i samarbejde med Københavns Kommune og Amager Øst Lokaludvalg arbejdet på, at den Ny Amagerbrogade får et sammenhængende ambitiøst kunstnerisk udtryk på hele strækningen fra Christmas Møllers Plads til Sundbyvester Plads. Lokaludvalgene er overbeviste om, at kunstprojekter kan være med til at gøre Amagerbrogade til den levende og pulserende handelsegade, som både handelslivet og borgerne på Amager så længe har drømt om. Derfor har de to lokaludvalg, med inddragelse af borgere og netværk har fået udarbejdet en kunststrategi for Amagerbrogade²³. En strategi som Københavns Kommune, borgere og kunstnere kan tage udgangspunkt i, når der skal udvikles kunstprojekter og kunstværker på det mere end 3 km lange handelsstrøg.

Kunststrategien tager udgangspunkt i Amagerbrogades egenart. En identitet og en historie, som er stærkt lokalt forankret. Strategien ønsker at imødekomme amagerkanernes loyalitet over for Københavns længste brogade, mens vi samtidig gerne vil udvikle og forny. Samtidig er det vigtigt, at vi stadig føler os hjemme i vores gade. Målet er at tiltrække kunst, der indimellem udfordrer den gængse kunstforståelse. Men vi ser også gerne værker, der har international og blivende karakter, som utallige af de kunstværker man møder ind-

udenlands på pladser og stræder, og som på forunderlig vis bevæger iagttageren uanset, hvor gammelt eller nyt værket er.

Kunst på Amagerbrogade er et langstrakt projekt. Arbejdet vil stå på over de næste 15-20 år. Lokaludvalgene vil derfor, i samarbejde med kuratorer, kunstnere og lokale borgere og forretningsdrivende, løbende søge offentlige og private fondsmidler til kunst på Amagerbrogade.

SÅDAN HAR VI GJORT:

Idéudviklingsworkshop for borgerne med fokus på, hvilken overordnet identitet, der ønskes på den Ny Amagerbrogade.

Idéudviklingsmøder med Amagerbro helhedsplan, Partnerskabet og Miljøpunkt Amager.

Møder med Idrætsnetværk Amager, Amager Kultur og Amager Øst Lokaludvalg.

Udarbejdet Kunststrategi for Amagerbrogade i samarbejde Amager Øst Lokaludvalg.

Amager Vest Lokaludvalg har fået idéer hos borgerne via det digitale borgerpanel.

²³http://avl.u.demo.supertusch.com/wp-content/uploads/2016/12/UDVEKSLING_Kunststrategi-til-Amagerbrogade-endelig-version-7.-december-2016_web.pdf

Fremtidens skole

Amager Vest er en børnerig bydel. Siden år 2000 er der næsten sket en fordobling i antallet af børn i bydelen. Derfor er børnenes skoleliv naturligvis et område, som vi gerne vil bidrage til bliver endnu bedre.

VORES VISION – EN ÅBEN OG AKTIV SKOLE

Amager Vest Lokaludvalg ønsker at arbejde for udviklingen af en aktiv og åben skole, der inddrager sin omverden. Vi ønsker at understøtte, at skolerne på Amager Vest åbner sig endnu mere for det omgivende samfund, og at samfundet åbner sig for skolerne. Det kan ske ved at skabe samarbejde mellem skolerne og lokale organisationer som for eksempel idrætsforeninger, kulturhuse, erhvervsvirksomheder, fagforeninger og offentlige institutioner. Den åbne skole skal udvide elevernes horisont, give eleverne flere personlige erfaringer i forskellige situationer og styrke deres følelse af at høre til i et større fællesskab, som et lokalsamfund er. Vi tror på, at når skolen og lokalområdet åbner sig mod hinanden, kan elever-

nes lyst til at lære og være aktive stimuleres. Samtidig øges chancerne for, at børnene deltager i foreningslivet og udvikler et aktivt medborgerskab. Denne vision understøtter Københavns Kommunes vedtagne pejlemærke for folkeskolen²⁴.

Dertil kommer, at skolernes lokaler og udearealer ofte står tomme efter lukketid. Amager Vest har ikke et rigtigt bydelshus, og derfor er der et udtalt behov for, at skolerne gør deres lokaler tilgængelige uden for skolens arbejdstid. Denne dagsorden er i tråd med Københavns Kommunes beslutning om at udnytte arealer og bygninger og herunder støtte, at folkeskolen får en stærkere rolle i lokalsamfundet som samlingspunkt²⁵.

DERFOR VIL VI ARBEJDE FOR ...

Det er vores overbevisning, at den åbne skole kan bidrage til at give eleverne en aktiv skoledag. Vi har allerede taget det første skridt ved at spørge borgerne i Amager Vest, om de har forslag til, hvordan de kan bidrage til den åbne skole. Der kom 545 forslag ind fra borgerne. Nogle er gode ideer, andre tilbyder deres viden og erfaring direkte, og endelig er der eksempler på samarbejdsprojekter, hvor begge parter har direkte gavn af hinanden:

"Besøg på et plejehjem med et tema som unge og gamle kan arbejde sammen om. De ældre har tit stor viden om fortiden og kan måske fortælle om livet før mobiltelefon var hver mands eje. De unge kunne måske hjælpe med indstilling af mobiltelefon og pc'er"
(Kvinde, 58 år, Sundbyvester)

"Lokale virksomheder/kiropraktorer/ ejendomsmæglere/ restauranter mv. kan komme og fortælle om, hvordan deres arbejde er. Der kan skabes tværfaglige opgaver i f.eks. matematik (ejendomshandel, brutto, netto), biologi (læren om kroppen) og de unge kan komme ud og opleve arbejdslivet"
(Mand, 31 år, Ørestad)

"Jeg er speciallæge i børne- og ungdomspsykiatri, som er i gang med at udvikle et anderledes kreativt undervisningsprogram til undervisning om mental sundhed, sund ernæring og motion i alderen 6-10... og vil gerne tilbyde programmet til den åbne skole som et pilotprojekt"
(Kvinde, 51 år)

Vi vil formidle alle disse forslag²⁶ til Amager Vests folkeskoler og invitere skoleledelse, forældre og lærerkræfter til et samarbejde om, hvordan vi sammen kan gøre vores for at leve op til intentionerne i folkeskolelovens begreb om den åbne skole. Desuden vil vi med lokaludvalgets bydelspuljemidler²⁷ fremover støtte yderligere samarbejde mellem de frivillige kræfter i lokalsamfundet og den åbne skole i Amager Vest.

SÅDAN HAR VI GJORT:

Afholdt borger- og foreningsmøde på Amager Fælled Skole om, hvordan lokaler og arealer kan blive en åben mødeplads for lokalsamfundets borgere og foreningsliv

Undersøgelse blandt borgerne i Amager Vest som gav 545 forslag til, hvordan borgerne kan bidrage til den åbne skole



Foto: Kurt Lønstrup

²⁴Københavns Kommune, "Pejlemærker for folkeskolen"
²⁵Københavns Kommune, "Kommuneplan 2015"

²⁶ Forslagene fra borgerpanelet formidles videre på en måde, der sikrer, at afsender forbliver anonym.
²⁷ Jf. afsnit 5

Fokus på skolekapacitet

Vi er bekymrede over udviklingen på skoleområdet i Amager Vest. Udbygningen og befolkningstilvæksten i bydelen²⁸ sætter familier, børn og skoler under pres. Derfor ønsker vi at sætte fokus på de aktuelle og forudsigelige kapacitetsproblemer, der er både i antal spor og i mulighederne for bevægelse og idrætsfaciliteter.

VORES VISION – FLERE SKOLER, TAK

Vi ønsker, at der skal prioriteres midler til udbygningen af skolerne. Københavns Kommunes behovsprognose fra juni 2016 viser, at frem til 2050 ventes et samlet behov på Amager på 15 ekstra spor, som ikke er dækket af skolerne eller skoleudbygningsprojekterne på Amager. Herunder vil der komme en tilvækst på otte-ti spor i Amager Vest.

Vi spurgte i august 2016 vores borgerpanel, hvad de mente, der skulle prioriteres i Københavns Kommunes budgetforhandlinger for budgettet 2017. Her svarede 37,9 % eller 509 borgere: En ny skole i Amager Vest. En borger fra lokaludvalgets borgerpanel foreslår, at lokaludvalget de næste 4 år skal arbejde for:

"Nok skoler og institutioner til de børn, der bor i Ørestad og også til dem, som endnu ikke er født. Ørestad vokser og vokser, og hvis børnefamilierne fremadrettet ikke skal flytte væk, så skal der handles a.s.a.p."
(Mand, 44 år, Ørestad)

Den øgede befolkningstilvækst i Amager Vest øger konstant presset på bydelens skoler, og selv om to skoler allerede er på tegnebordet og en på vej, er bydelens skolebørn allerede nu under pres bl.a. mht. overfyldte skoler og uhensigtsmæssig transport på tværs af skoledistrikter.

DERFOR VIL VI ARBEJDE FOR ...

I 2016 afsatte Københavns Kommunes midler på budget 2017 til forberedelsen af en ny skole i Ørestad. Vi bakker op om kommunens gode initiativ, men efterspørger, at der tages hånd om løsningen af de akutte skolekapacitetsproblemer i Amager Vest.

Indtil de nye skoler er færdige, vil vi arbejde for, at de midlertidige løsninger på kapacitetsproblemerne bliver af en acceptabel kvalitet. Vi vil holde kommunen op på, at de berørte børn og forældre bliver inddraget i foranstaltningernes udformning og placering.

Vi i lokaludvalget ønsker ikke, at den manglende skolekapacitet skal løses ved strukturgreb, såsom at optimere klassedannelse og lokaleudnyttelse, hvilket giver flere elever i klassen.

I stedet vil vi bakke op om udestationer og åben skole, hvor eleverne undervises uden for skolen og kommer i

kontakt med lokalsamfundet. Det vil kunne løse en del af skolekapacitetsproblemet, men ikke dem alle.

Vi vil arbejde for, at skoledistriktsændringer tager højde for børnenes tryghed og sundhed ved at understrege, at børnene skal kunne cykle eller gå sikkert til og fra skole, så de får grundlagt sunde transportvaner fra starten

SÅDAN HAR VI GJORT:

Brev til børn- og ungeborgmesteren Pia Allerslev, hvor vi udtrykte bekymring over manglende skolekapacitet i Amager Vest, april 2016

Spørgeskemaundersøgelse til Amager Vests digitale borgerpanel om, hvad Københavns Kommune skal prioritere i budget 17 forhandlingerne



Foto: Arkivfoto - Amager Vest Lokaludvalg

²⁸Jf. afsnittet Bydelens egenart, udfordringer og potentialer

En grønnere bydel

De grønne byrum i vores bydel nydes og benyttes af mange. Det gælder både rekreativt, socialt og som basis for nye oplevelser. Statistikken viser dog, at i takt med, at vores bydel vokser, bliver der færre kvadratmeter grønt pr. borger. Det kan der heldigvis gøres noget ved, for i Amager Vest findes der arealer, som med fordel kan omdannes og udlægges til nye grønne åndehuller.

VORES VISION – GRØNNE BYRUM

Vi har en vision om, at der etableres flere grønne områder i bydelen, og at de eksisterende grønne byrum forbedres, så flere får lyst til at bruge dem mere i deres hverdag. For os handler et godt hverdagsliv bl.a. om gode muligheder for at være udendørs i grønne omgivelser tæt ved ens hjem.

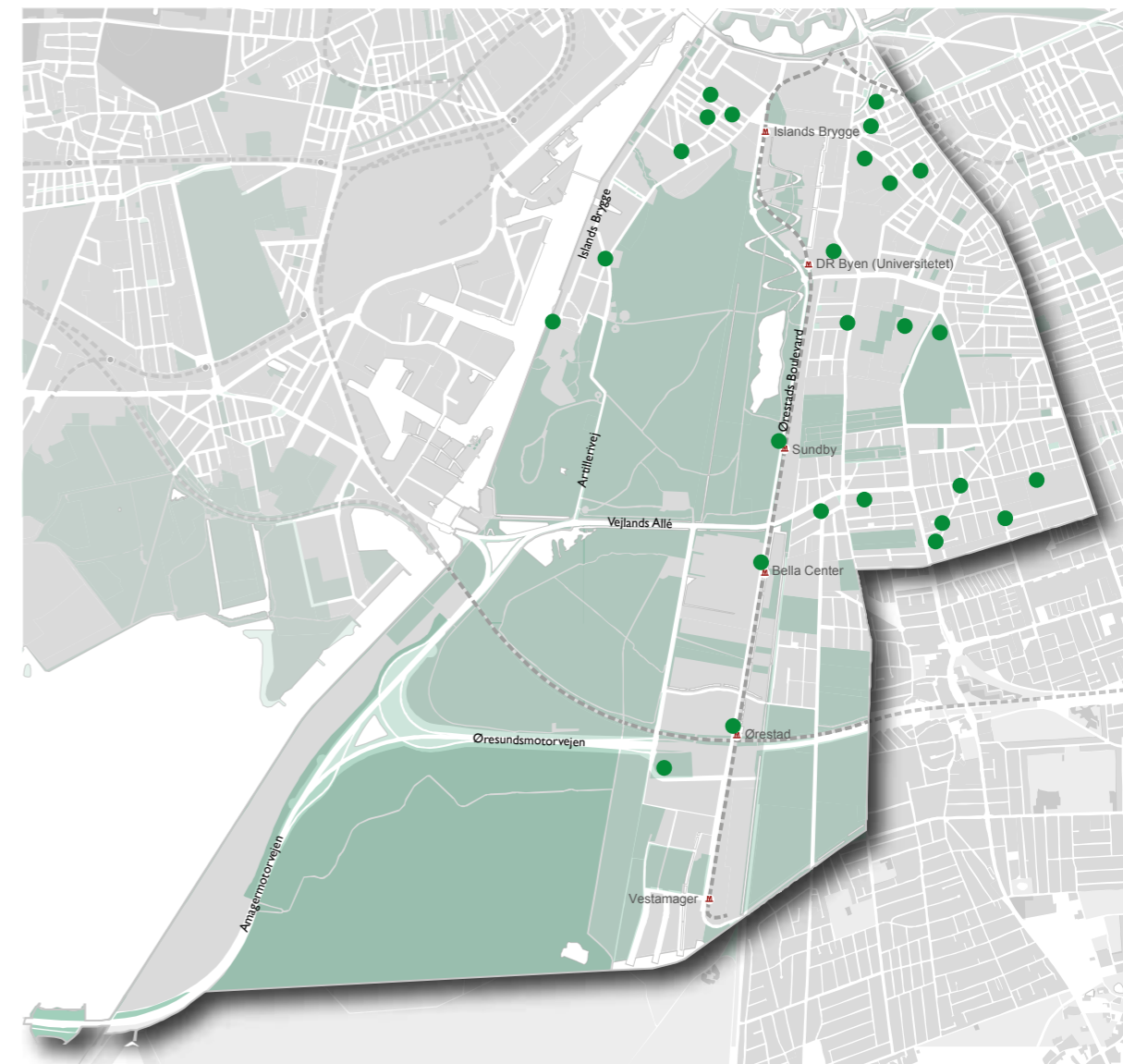
Det ses ofte, at der ikke levnes meget plads til livet mellem husene i de nye byudviklingsområder.

"En vigtig udfordring er at sikre, at de nye bydele på Islands Brygge bliver tilstrækkeligt grønne med masser af træer og anden natur." (Mand, 59 år, Islands Brygge)

Det grønne skal være mere synligt i bybilledet, også på arealer som facader, gavle, tage og altaner, uden samtidig at optage pladsen for flere grønne åndehuller på terræn.

I Kommuneplan 2015 fremhæves det, at bolignære grønne områder er vigtige for borgernes sundhed og livskvalitet, ligesom de er med til at danne rammer om sociale fællesskaber. De grønne områder er også en vigtig del af byens klimatilpasning, hvor de bidrager til at forsinke regnvand, forbedre luftkvaliteten og mindske CO₂-udslip. Kommuneplanen fremhæver vigtigheden af at øge kvaliteten af den natur, der er i byen og fremme biodiversitet samt muliggøre flere træer langs gader og på arealer, grønne facader, taghaver og grønne tage²⁹.

Borgerne bakker op om visionen om flere og bedre grønne byrum, og de giver både forslag til forbedringer i forhold til hele kvarterer og specifikke områder. Borgerne i borgerpanelet peger bl.a. på Englandsparken (Sundbyvesterparken), det nye Islands Brygge, Ørestad og Sundholm som mulige indsatsområder for nye grønne byrum.



Markeringerne viser vores og borgernes bud på, hvor der er plads til forbedring af de eksisterende grønne områder eller mulighed for etablering af nye grønne mødesteder.

²⁹ Københavns Kommune, "Kommuneplan 2015" Københavns Kommune, "Bynatur i København 2015-2025" maj 2015



Foto: Kurt Lønstrup

DERFOR VIL VI ARBEJDE FOR ...

Vi ønsker at vende den negative udvikling i antallet af grønne kvadratmeter pr. indbygger og vil derfor have fokus på mulige nye grønne arealer i bydelen. Vi vil samarbejde med teknik- og miljøforvaltningen og andre aktører, så de grønne byrum i højere grad inviterer til ophold. Det vil vi gøre ved at indtænke rekreative værdier og variation i anvendelsesmuligheder og beplantning. Derudover vil vi arbejde for, at grønne områder prioriteres i forbindelse med nybyggeri.

Grønne mødesteder

For at sikre at flere har lyst til at opholde sig i bydelens grønne rum, bør der være fokus på borgernes behov og ønsker til områdernes anvendelse. Byrumsindretninger kan for eksempel være siddemøbler, bevægelses- og legefaciliteter. Det kan også handle om at tænke beplantning ind i anvendelsen i form af bylandbrug, urbane haver og skolehaver, der inviterer til borgernes aktive deltagelse i dyrkning og høst i fællesskab med andre.

"JEG VILLE ØNSKE, DER VAR FLERE..."

...Grønne områder med rum til fordybelse og fysisk udfoldelse
 ...Bænke til at sidde på og finde ro
 ...Grønne børnevenlige pletter
 ...Grønne lommeparker, der skaber ramme om sociale møder
 ...Aktivitetsrum i parkerne til motion og leg
 ...Byøkologiske tiltag, byhaver, skolehaver og bistader
 ...Grønne områder til hundeluftning og træningsaktiviteter for hunde"
 (Borgere fra borgerpanelet)

Et godt eksempel på et grønt byrum, der fungerer og har mange besøgende, er lommeparken Majporten³⁰, som minder om en hyggelig have. Lommeparken er omkranset af et lavt hegn, som skaber et intimt og afgrænset byrum og giver en følelse af trykthed for børnefamilierne. Majporten har flere ligge- og sidde-møbler og bede med blomster og krydderurter, som er dyrket af naboerne. De forskellige muligheder for aktivitet og ophold gør, at flere behov og interesser kan mødes.

Flere grønne nuancer

Forskellige beplantningsformer kan være med til at øge kvaliteten af de grønne områder. De grønne områders beplantning bør variere og således tilbyde forskellige oplevelsesrum. For eksempel kan der nogle steder være behov for høje træer, der skærmer for vind. Andre steder kan der være en mere åben og lav beplantning, der skaber et trygt og inviterende miljø.

³⁰ Majporten ligger i den nordlige ende af Amagerbro ud til gaderne Majporten og Svinget

Sundbyvesterparken, også kaldet Englandsparken, summede engang af liv, da børnefødder trippede rundt i det store soppebassin og børnene søsatte deres små legetøjskibe. Nu er parken nedslidt, og ikke mange besøger den. Parken er den største i Amager Vest, og vi mener, det er ærgerligt, at dette grønne åndehul ikke længere benyttes så meget som før. Vi vil gerne arbejde for, at Sundbyvesterparken får et løft – evt. med nye anvendelsesmuligheder i form af bybier, byhaver og mere variation i beplantningen. En borger foreslår:

"Lad os opfriske Englandsparken, der nærmest forfalder med gammel legeplads. Man kunne lave aktiviteter i weekenden i parken og gøre den til et mere familievenligt mødested." (Kvinde, 42 år, Sundbyvester)

"JEG VILLE ØNSKE, DER VAR FLERE..."

... Grønne åndehuller med farve - og blomsterrig beplantning til glæde for alle, der bor i lejlighed og gerne vil nyde en haveoplevelse
 ...Blomster i vores bybillede
 ...Vilde naturområder
 ...Grønne alléer
 ...Private grundstykker og kantzoner med grøn beplantning til gavn for miljøet
 ...Træer, der kunne trække naturen lidt mere ind i bybilledet
 ...Grønne kasser med blomster og krydderurter"

(Borgere fra borgerpanelet)

Forslaget om at løfte Sundbyvesterparken er i tråd med visionen bag den kommende områdefornyelse i Sundby³¹. Det er derfor oplagt, at vi går sammen om en fornyelse af parken.

Vi vil fortsat uddele Forskønnelsesprisen, hvor borgernes egne grønne projekter – eksempelvis fortovshaver og lommeparker – kan modtage et økonomisk skulderklap og på den måde inspirere andre til grønne forskønnelsesprojekter i bydelen.

Lokaludvalget bliver hørt af kommunen i forbindelse med nye lokalplaner og dispensationssager, og vi vil i den forbindelse understrege det vigtige i, at grønne områder prioriteres ved nybyggeri.

Flere steder i og omkring de nyere byområder, for eksempel i Ørestad, er der en høj grad af traktose³². Vi vil sætte fokus på problemet, så vi sammen med teknik- og miljøforvaltningen kan sikre planternes vækstbetingelser og skabe nogle bedre grønne områder

SÅDAN HAR VI GJORT:

Inspirationstur til grønne områder i bydelen i samarbejde med parkforvalter fra Teknik- og Miljøforvaltningen

Kortlægning og beskrivelse af grønne områder med forbedringspotentiale

Deltagelse i oplæg ved KU-studerende om bynatur i Sundby i samarbejde med Områdefornyelse Sundby

Samarbejde med Miljøpunkt Amager



³¹ Københavns Kommune, "Ansøgning til områdefornyelse i Sundby", januar 2016

³² Traktose er en skadelig sammenpakning af jorden, som sker når store køretøjer kører på jorden i forbindelse med byggeri. Traktose gør det svært for planter at gro, da jordens sammenpakning kan forhindre vand og planterødder i at trænge ned i jorden og gør det svært for vand at sive ned efter regn.

Amager Fælled

Amager Fælled er et unikt naturområde, som bringer glæde i mange københavnernes liv og hverdag. Det er et område med et rigt og frugtbart dyre- og planteliv og et område med egenart af historie og kultur. Et område af samme karakter som fælleden findes ikke i andre storbyer og hovedstæder. Derfor vil vi værne om den på alle borgernes vegne.

VORES VISION – BEVAR AMAGER FÆLLED

Vores vision for Amager Fælled er ganske enkelt, at naturområdet bevares i sin fulde udstrækning i fremtiden, og at det gøres ved, at området plejes i en balance mellem naturens præmisser og borgernes kærlighed og lyst til at komme på fælleden.

"Jeg er kommet her sammen med min bedstefar siden jeg var lille. Vi går ture her sommer og vinter, og ser på køer og heste. Og så er det her, jeg lærte at fiske. Jeg synes det er en skam, hvis andre ikke får lov til at opleve alt det, jeg har oplevet her".

(Dreng, 12 år, Ørestad)

³⁵Københavns Kommune, "En havn af muligheder", 2013

³⁶Københavns Kommune, "Kommuneplan 2015"

Naturområdet fylder meget i amagerkanernes hjerter og er en stor del af bydelens identitet og stolthed. Ikke mindre end 84 % af vores borgerpanel svarede, at Amager Fælled er det vigtigste bydelsrelevante område i Amager Vest.

I tråd med dette beskrives det i Københavns Kommunes udviklingsplan for Amager Fælled og Bynatur-strategien, at naturområdet udvikles og plejes med fokus på at styrke biodiversiteten og borgernes oplevelse af naturen³³.

DERFOR VIL VI ARBEJDE FOR ...

Hver gang Amager Fælleds natur og arealer trues, vil vi skabe debat i offentligheden, arbejde for, at sagen kommer på den politiske dagsorden, og at borgernes stemmer når frem til rådhuset.

Vi vil fortsætte det gode samarbejde med en bred vifte af natur- og fritidsorganisationer som blandt andet Danmarks Naturfredningsforening og den store borgergruppe Amager Fælleds Venner, når det gælder bevarelsen af naturen på Amager Fælled.

Vi vil formidle aktuel viden om fælledens dyre- og planteliv og arbejde for, at flere københavnere får kendskab til og glæde af fælledens mange værdier.



Foto: Fiona Tosti

Fremtidens fælled

Amager Fælleds unikke og vilde natur trues i stigende grad fra stadig flere forskellige sider. Anlæggelse af en ny campingplads ved det nuværende vandrerhjem vil

lægge beslag på en del af det grønne område, golfbanen syd for Vejlands Alle kan ikke betragtes som et offentligt grønt areal. Vi håber på, at campingpladsområdet gøres så åbent og grønt som muligt.



Om hjørnet lurer også et nyt, stort boligområde over for Sundby Station på netop det sted på Amager Fælled, hvor der er størst biodiversitet³⁴. Skolernes behov for udendørsarealer kan også medføre, forslag om at bruge områder på Amager Fælled til eksempelvis skolehaver eller legeplads. Derudover er belyste og belagte cykelstier, planer om nye nyttehaver, boldbaner og andre tiltag konstant med til at ændre naturområdet til en decideret park. Det enkelte projekt har måske ikke i sig selv den store betydning, men tilsammen udgør de en stor trussel mod Amager Fælled ved stille og roligt at æde sig ind på naturen.

³⁴ Lektor i biologi Hans Henrik Bruun ved Københavns Universitet i Information Moderne tider 8. oktober 2016

Vi har også længe været optaget af drøftelserne om en havnetunnel. Hvis tunnelen realiseres med den foreslåede linjeføring og anlæggelsesmetode, vil dette have store konsekvenser for Amager Fælled. Brug af "cut and cover"-metoden, hvor tunnelen anlægges i et udgravet spor, som efter anlæggelse dækkes til, vil have store konsekvenser for de dyre- og plantearter, der lever og gror på området. Endvidere vil et tilslutningsanlæg fra Islands Brygge ind over fælleden betyde, at den unikke naturoplevelse forstyrres af markante støjgener og luftforurening, da trafikbelastningen omkring Islands Brygge må forventes at stige markant.

I lyset af denne samlede udvikling har Amager Vest Lokaludvalg vedtaget en officiel holdning til Amager Fælled:

Amager Vest Lokaludvalg ønsker at bevare fælleden, som den er, så den unikke og vilde natur kan nydes af alle, nuværende og kommende borgere. Vi skal værne om dette stykke natur, der tilbyder et helt unikt helle og oplevelser for storbyens hverdag. Ikke mindst for vores børn og unge, der kan nyde og lære om naturen. Vi erkender, at byudvikling er vigtigt og nødvendigt, specielt set i lyset af, at København oplever en stor befolkningstilvækst. Der skal være plads til os alle sammen. Vi er meget uenige, når der i udviklingsplanen for Amager Fælled er lagt op til, at der inden for det fredede areal kan indrettes legefaciliteter til Skolen på Islands Brygge og en skolehave til sportslig aktivitet og andre rekreative formål, som er særdeles vigtige for byen. Men Amager Fælleds vilde natur er netop noget, der gør København unik, og som er tiltrækkende for

mange borgere. Selv i et byudviklingsperspektiv, mener vi, det vil være en kortsigtet og en fejlagtig løsning at inddrage Fælleden.

SÅDAN HAR VI GJORT:

Inviteret borgere med på tur på fælleden med fokus på at informere om en fremtidig havnetunnel og dens påvirkning af området

Afholdt informationsmøde om det planlagte boligområde, som i første omgang hed Amager Fælled Kvarter, men som nu hedder Ørestad Fælled Kvarter

Events på fælleden for at sætte fokus på borgernes historier fra fælleden. Blandt andet med et visuelt greb, hvor kunstneren Thomas Dambo's store træbogstaver B E V A R stod på strandengen

Indgået samarbejde med en lang række natur- og friluftorganisationer

Afholdt folkemøde om det planlagte byggeri på Amager Fælled med paneldebat af seks folketingspolitikere

Formidlet Amager Fælleds mange naturværdier blandt andet via en vandrestilling på Amagers folkeskoler med billeder af dyr, planter og stemninger

Afholdt borgermøde i forbindelse med den offentlige høring af lokalplansforslaget til Amager Fælled Kvarter



Foto: Benny Rohde Nielsen

En bydel nær vand

Amager Vest rummer flere blå områder bestående af havnen, kanaler og søer, der gør Amager Vest til en helt unik bydel. De blå områder giver ikke bare flere naturoplevelser til borgerne ved f.eks. at tiltrække dyreliv til glæde for bydelens mange børn, de tilbyder også en oplagt mulighed for at benytte byrummene rekreativt på en anden måde.

VORES VISION – FLERE BLÅ OPLEVELSER

Vores vision er at skabe grobund for mere liv på og ved bydelens blå områder. Vi ser et uforløst potentiale i bl.a. Ørestads søer og mange bykanaler, som bare venter på at blive brugt af foreninger, besøgende og naboer. I tråd med visionen om flere grønne områder i bydelen, har lokaludvalget også et ønske om mere grøn beplantning ved de blå områder. Dette ønske kommer også til udtryk blandt bydelens borgere, som i en undersøgelse i borgerpanelet fremhæver:

"Flere grønne træer langs kanalerne"

"Flot beplantning, f.eks. i form af åkander"

"Områder omkring kanalerne skal være mere grønne og fri for beton"

Selvom kommunens havnevision³⁵ alene forholder sig til havnen, er der en klar sammenhæng med vores ønsker til udviklingen af de blå områder. Det centrale i havnevisionen er, at der skabes gode rammer for ophold og adgang til vandet og mulighed for forskellige aktiviteter³⁶.

DERFOR VIL VI ARBEJDE FOR ...

Vi vil arbejde for, at de blå områder i vores bydel forbedres, både hvad angår deres muligheder for ophold og brug og ved at tænke det grønne mere ind, der hvor der er vand. Derudover er det også et ønske, at bydelens borgere bliver mere bevidste om de blå områders muligheder og rekreative værdi.

Havnekajens potentialer

Langs kajen fra Nokken i syd til Havnebadet Islands Brygge i nord vil vi arbejde for en mere grøn og frodig havnekaj med varierende beplantningstyper, der kan bryde den dominerende grå farve med glas, beton og stål. En havnekaj med mulighed for mere ophold i form af f.eks. flydende byrum og udsigtsposter, som kan være med til at skabe mere liv langs vandet. Variation i beplantningstyper er afgørende for, om der skabes et behageligt miljø at færdes i. F.eks. vil større og tættere beplantning kunne skærme for den kraftige vind, der ofte er langs kajen.

³⁵ Københavns Kommune, "En havn af muligheder", 2013 ³⁶ Københavns Kommune, "Kommuneplan 2015"

Oplevelser i Ørestads søer og kanaler

I dag er der faktisk mulighed for at søsætte egen kajak, robåd eller kano, men mange benytter sig ikke af tilbuddet. Vi vil derfor gerne arbejde for, at de blå områder får en oplevelsesværdi og bliver steder, borgerne har lyst til at opholde sig.

I samarbejde med Ørestad Vandlaug har vi foretaget en undersøgelse i borgerpanelet og allerede fået mange gode bud på aktiviteter, der er ønsket ved Ørestads søer og kanaler.

Sammen med Ørestad Vandlaug, Miljøpunkt Amager og andre, vil vi arbejde videre med de mange forslag hen imod en forbedring af de blå områders muligheder for anvendelse. Vi vil også være opmærksomme på det potentiale, der ligger i natur- og fritidslivets mange foreninger og organisationer, om at være med til at bevare og udvikle de grønne og blå områder i bydelen.

BORGERNES FORSLAG TIL AKTIVITETER:

- Lån af fjernstyrede skibe
- Spisepladser
- Grill-muligheder
- Skøjtemuligheder
- Mobile caféer og madboder
- Lege- og motionsredskaber
- Let adgang til både i form af lån/udlejning
- Soppebassin
- Bademuligheder og badebroer
- Lys - og lydkunst
- Faciliteter til leg på landjorden, f.eks. maritimt tema med tovværk, master og skibe, man kan lege på.
- Byhaver
- Arrangementer med vandaktiviteter

SÅDAN HAR VI GJORT:

Samarbejde med Ørestad Vandlaug

Borgerpanelsundersøgelse omkring de blå områder med 1790 respondenter

Samarbejde med Miljøpunkt Amager



Foto: arkivfoto AVLU

Trafikale forbindelser

Trafikal infrastruktur kan være med til at binde byen bedre sammen og understøtte fællesskabet i de forskellige kvarterer i vores bydel. Trafikalt er Amager præget af mange syd-nordgående færdselsårer ved metrolinjerne, ruten for bus 5A og eksempelvis Amagerfælledvej, Ørestad Boulevard og Englandsvej, men der mangler forbindelser på tværs.

VORES VISION - EN INFRASTRUKTUR, DER SKABER SAMMENHÆNG I BYDELEN

Nogle områder i bydelen opleves af borgerne som lukkede, og hvis vi skal lære hinanden bedre at kende, bør boligkvartererne åbnes mere op. Sagt med en borgers ord foreslår vi at skabe sammenhæng mellem bydelens forskellige kvarterer gennem trafikale forbindelser på tværs af Amager:

"Amager Vest bliver et bedre sted at bo, når der er sammenhæng mellem bydelens forskellige kvarterer. Sammenhæng i den off. transport, smutveje for bløde trafikanter og forståelse for de forskellige kvarterers karakteristika"
(Kvinde, 36 år, Ørestad)

³⁷Kommuneplan 2015: 26

Vores ambition om at understøtte bydelens fællesskab og sammenhæng gennem trafikale forbindelser understøtter Kommuneplan 2015's mål om den sammenhængende by ved strategisk at ændre på de grundlæggende fysiske strukturer³⁷.

DERFOR VIL VI ARBEJDE FOR ...

Vi ønsker, at der skabes sikre trafikale forbindelser på tværs af Amager. Følgende er forslag til trafikale projekter, som vi mener, kan være med til skabe sammenhæng mellem kvarterer (se kort):

Busser på tværs

Generelt efterspørger borgerne busbetjening på tværs af Amager og til metrostationerne.

"Metroen forløber i to spor langs den tyndt befolkede fælled og det relativt tyndt befolkede strandområde. Det efterlader flertallet af amagerkanere med typisk 1-2 km til nærmeste metrostation. Det er langt at gå med børn, varer eller oppakning, og her gør manglen på tværgående forbindelser, at metroen reelt ikke bliver en anvendelig transportform"

(Mand, 41 år, Sundbyvester)

Der er i dag ingen kollektiv trafikbetjening direkte fra Vestamager Station til Amager Strandpark. Vi foreslår en omlægning af rute 4A til Femøren metro i stedet for Lergravsparken Station. Det vil være en genvej til stranden, der er langt hurtigere end at skifte metro på Christianshavn.

Busbetjeningen på Islands Brygge er et emne, der berører mange borgere på Islands Brygge. Byudviklin-






Foto: Henning Petersen

gen i Islands Brygge Syd, hvor der forventes op mod 1600 nye boliger, understreger behovet. En undersøgelse gennemført af lokaludvalget viste, at 46,9 % ud af 636 borgere på Islands Brygge ville bruge bussen mere, hvis den kørte til Islands Brygge Skole og Islands Brygge Station. Vi vil arbejde på at finde busløsnin-ger, der både tilgodeser busbetjening af Artillerivej og behovet for en mere lokal rute, der bl.a. tilgodeser ældreboligerne på Leifsgade og Halfdansgade ifm. planlægningen af de lokale busruter i 2018.

Havnebussen giver mulighed for at skabe forbindelser på langs af Amager. Vi mener, at havnebussen skal bruges til at forbinde nye områder omkring havnen med resten af byen - fra Sluseholmen i syd via Bryggen Syd og Langebro videre mod nord til Nordhavn S-Station. Dermed skabes der trafikal sammenhæng og passagergrundlag for havnebussen. Denne vision er i tråd med Københavns Kommunes ambition om, at havnen skal have et sammenhængende net af gode forbindelser, så man nemt kan komme rundt på langs og på tværs af havnen³⁸.

³⁸ Københavns Kommune, "EN HAVN af muligheder- bedre ruter og forbindelser", 2013: 17

Cykel- og gangstier på tværs

Vi foreslår en markeret sikker cykel- og gangstiforbindelse fra Amagerbrogade til Amager Fælled. Stien skal give trafikanten en anledning til at køre gennem ukendte kvarterer og opdage nye områder af bydelen. Ideen er ikke ny og findes i Trafikplan for Amager fra 2002³⁹, men foreslås også af en borger i panelet:

"... på resten af øen savnes grønne, familievenlige, sikre, fremkommelige, direkte og sammenhængende cykelruter, der kan bringe befolkningen fra midten af øen til metrostationer, strand og fælled".

(Mand, 42 år, Sundbyvester)

Vi foreslår, at ruten går igennem Urbanplanen, og vi ser frem til at gå i dialog med Afdelingsbestyrelse for Remisevænget Øst om udvikling af ideen.

Dette konkrete forslag støtter op om Kommuneplan 2015's intentioner om at skabe gode forbindelser gennem Ørestad til Amager Fælled via åbning af Urbanplanen og er i tråd med intentionerne i den kommende Områdefornyelse Sundby om at skabe forbindelse på tværs⁴⁰.

Desuden foreslår vi, at der etableres en gang- og cykelsti fra Snorresgade over for Hans Tavsens Kirke til Sturlasgade. Gangstien vil skabe en efterspurgt smutvej og forbinde det "gamle" og det "nye" Islands Brygge.

³⁹ Københavns Kommune, "Trafikplan for Amager - handlingsplan", 2002: 14

⁴⁰ Københavns Kommune, "Ansøgning til områdefornyelse i Sundby", januar 2016

⁴¹ Denne tværsti indgår allerede i lokalplan 205-1 "Snorresgade", men gentagne gange glemt i TMF's budgetter

Endelig er vi fortalere for etableringen af Enghave Brygge Bro. Den vil sandsynligvis aflaste cykeltrafikken på Bryggebroen og give Islands Brygge Syd lettere adgang til offentlig transport, når den nye metrostation etableres på Enghave Brygge⁴¹.

LOKALUDVALGET HAR SPURGT BORGERNE PÅ ISLANDS BRYGGE OM DERES HOLDNING TIL HAVNEBUSSEN:

Ud af 634 respondenter bruger 59 % havnebussen i dag

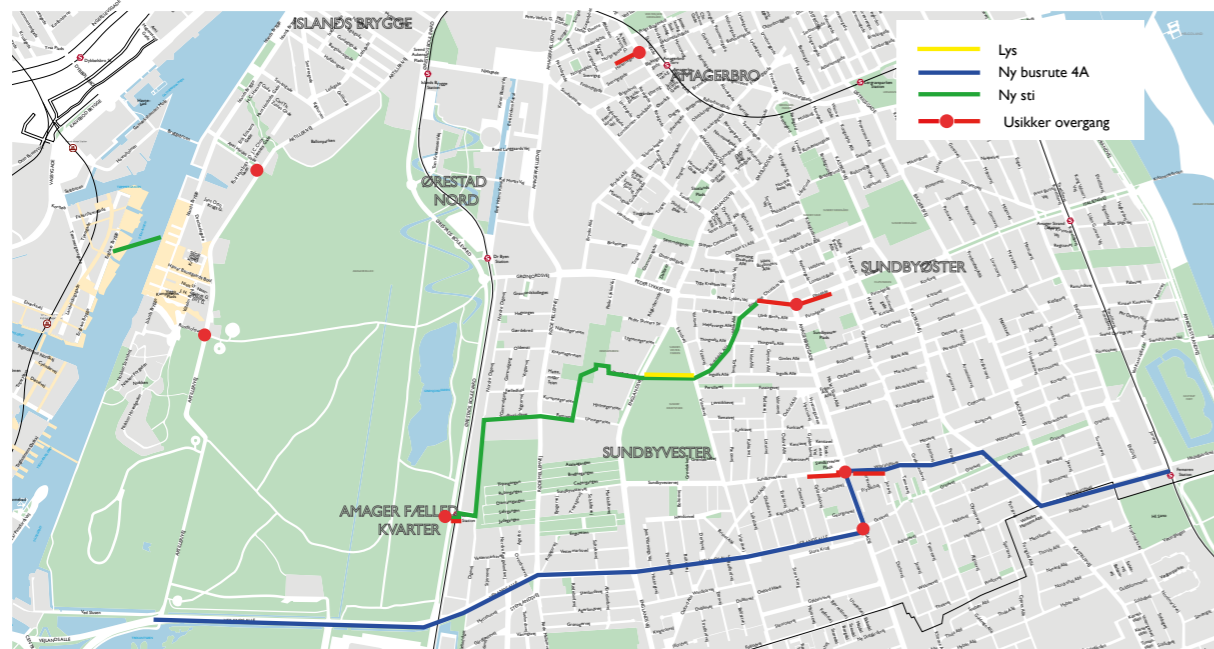
57 % vil bruge havnebussen mere, hvis der var et stoppested ved Langebro

49 % vil ikke prioritere en omlægning af et eksisterende havnebusstop

Trafiksikre overgange

Trafiksikkerhed er nødvendig, hvis både børn og voksne skal gå på opdagelse i bydelens forskellige kvarterer og udvide deres nærområder. Vi har modtaget henvendelser om behov for øget trafiksikkerhed på følgende steder og strækninger⁴²:

- Trafiksikker adgang ad Hallandsgade over Amagerbrogade til Holmbladsgade i øst efter sammenlægningen af skoledistrikter på tværs af øst og vest
- Trafiksikker overgang fra Vejlands Allé til Greisvej for alle cyklister, der kører på tværs af Amager
- Trafiksikker vej og overgang fra Elbagade, over Amagerbrogade ad Peder Lykkes Vej for skolebørnene på Sankt Annæ Skole
- Trafiksikker overgang fra Sundbyvestervej i vest over Amagerbrogade til Wibrantsvej i øst for skolebørnene på Gerbrandskolen
- Trafiksikker overgang ved Sundby Station over Ørestads Boulevard til fælleden for både små og store gæster
- Formidling af trafiksikker krydsning af Artillerivej ved Rundholtsvej indtil Islands Brygge er farbar for de nye beboere
- Trafiksikker overgang for de 15.000 trafikanter, der dagligt krydser Artillerivej ved Axel Heides Gade i myldretiden.



⁴² Både Amager Vest Lokaludvalg og Amager Øst Lokaludvalg er enige om de nævnte overgange.

Fremtidig planlægning af den kollektive trafik

Vi ser gerne, at planlægning af den kollektive trafik på Amager fremover tager helheden i betragtning. Ambitionen er mobilitet for alle: folk, der skal på arbejde, løberen i sin fritid, de ældre og børnene, der skal i skole.

Vi vil derfor arbejde for, at følgende principper fremover indgår, når Københavns Kommune, Region Hovedstaden og Movia planlægger trafikken på Amager:

- Ved fremtidig trafikplanlægning skal serviceniveauet for kollektiv trafik i Amager Vest som minimum bibeholdes. Ved serviceniveauet forstås en vægtning af: afstand til nærmeste stoppested, antal afgang ved stoppesteder, antal afgang ved "servicepunkter" (skoler, institutioner, ældrecenter, etc.)
- Man skal efterstræbe maksimalt 400 meter til det nærmeste busstoppested for alle borgere i Amager Vest⁴³
- Der skal være minimum 1 tværgående, højfrekvent trafikløsning på Amager
- Antallet af nord-syd-gående forbindelser i Amager Vest skal som minimum bibeholdes
- Den offentlige trafik skal være lettilgængelig for alle borgere herunder ældre, gangbesværede og handicappede
- Det skal være let at parkere sin cykel og bil ved metrostationer mv.
- Der skal være flere gode og attraktive busforbindelser til resten af København og Sjælland.

⁴³ I tråd med Københavns Ældreråds anbefalinger <http://aldreradet.kk.dk/nyheder/bedre-busser-til-%C3%A6ldre-borgere>

SÅDAN HAR VI GJORT:

Etablerede trafik-arbejdsgruppe med deltagelse af lokaludvalgsmedlemmer og borgere.

Borgermøde i oktober 2016 om trafikale udfordringer på Islands Brygge – over 50 deltagere

Møder med Amager Øst Lokaludvalg om sikre overgange

Møde med trafikforsker Per Homann Jespersen om trafikudviklingen på Amager

Møde med Movia og Center for Byudvikling fra Økonomiforvaltningen om kollektiv trafik

Møde med Teknik- og Miljøforvaltningen om sikre overgange

Spørgeskemaundersøgelser til borgerne på Islands Brygge om bus 250S og havnebussen i februar 2017

Feltvandring om sikre overgange ved Rundholtsvej og Artillerivej på Islands Brygge med Teknik- og Miljøforvaltningen i marts 2017

Børnenes Amager Vest

Vi har gjort en særlig indsats for at finde ud af, hvordan børnene oplever Amager Vest. Vi vil bruge børnenes fortællinger til sammen at finde løsninger, som også imødekommer børnenes behov både på kort og lang sigt.

VORES VISION – GODE OPVÆKST- BETINGELSER FOR BØRN

Vi vil, i tråd med Københavns Kommunes unge- og børnepolitik, arbejde for, at bydelens børn skal have et aktivt, udfordrende og trygt nærmiljø⁴⁴. Vi vil, at alle børn og unge skal føle sig som en del af fællesskabet i bydelen; opleve at de bliver taget alvorligt. Vi vil fortsat bestræbe os på at inddrage børnenes input i processen med at gøre Amager Vest til et bedre sted at bo.

⁴⁴ Københavns Kommune, "Børne- og Ungepolitik – Perspektiver på tværs af sektorer"

VI SPURGTE BØRNENE: "HVOR ER DIT YNDLINGS-
STED? ET DUMT STED? HVAD KUNNE DU ØNSKE
DIG?" HER ER NOGLE SVAR:

"Vi elsker natur. Men allermest Fælleden."
(2 piger, 10-11 år, Hørgården)

"Selv om det er langt væk, kan jeg bedst lide at være der,
hvor der er vand. Også selv om der kun er lidt vand. Og
lidt vand er jo også faktisk nærmere"
(Pige, 11 år, Urbanplanen)

"Det bedste er i hvert fald svømmehallen. Og så fod-
boldbanen, hvis far er med, så ikke nogen af de større
tager bolden"
(Dreng, 9 år, Gyldenrisparken)

"Jeg er ikke gammel nok til at gå over vejen uden en vok-
sen. Altså hvor der ikke er de sribede overgange. Hvis
der var flere sribede overgange, og ikke alle de hidsige
biler, så ku' jeg selv gå hjem til Magnus."
(Dreng, 8 år, Ørestad)

"Det er dumt, at de store drenge jagter de små. Hvorfor
kan der ikke være flere voksne på legepladsen om aften-
nen?"
(Dreng, 11 år, Hørgården)

"Jeg elsker at klatre i træer. Jeg ønsker mig flere træer.
Og flere smil."
(Pige, 10 år, Ørestad)

"Vi ku' lave en cirkel af gynger. Så kan man se på hinan-
den, mens man gynger."
(Pige, 10 år, Urbanplanen)



Foto: Katarina Berg

Yndlingssteder

De fleste børn, som vi talte med, er glade for deres eget kvarter. Rigtig mange har peget på udendørs legepladser, parker og den vilde Amager Fælled som deres yndlingssteder. Børnenes yndlingssteder er som regel i deres nærområde: Svømmehallen nævnes kun af børn i Gyldenrisparken, Bondegården kun af Urbanplanens børn og biografen kun af børn fra Ørestad. Dette er tegn på, at få børn og unge har mulighed for at bevæge sig rundt i hele bydelen. Det er derfor vigtigt, at legepladser, parker og øvrige fritidsaktiviteter er spredt ud i hele bydelen, og at forbindelserne mellem bydelens kvarterer styrkes, så man får lettere ved at bevæge sig rundt.

De dumme steder

Børnenes forklaring på hvorfor de oplever et sted som dumt, er enten fordi det er uhyggeligt, grimt eller kedeligt. Børnene giver udtryk for, at legepladsen er kedelig eller at de føler sig utrygge, når det er mørkt. Svarene fra børnene viser, at de ofte oplever nabokvarteret som utrygt. Børnene oplever utryghed på grund af manglende belysning, større drenge og store hunde. Mange peger også på utryghed i trafikken, og at dette begrænser deres bevægelsesområder. De lidt større børn finder legepladserne kedelige, fordi der kun er faciliteter til mindre børn.

Ønsker fra børnene

På spørgsmålet om hvad der kunne gøre Amager Vest bedre, kan svarene sammenfattes til "mere af det bedste, og lave om på det dumme". Altså, mere adgang

til natur og legepladser, svømmehaller og et nyt PLUG N PLAY – flere steder til bevægelse både udendørs og indendørs. Andre gennemgående ønsker er at "de store og dumme drenge skal væk og i stedet flere voksne" og mere belysning. Ønskerne viser, at nærmiljøet spiller en stor rolle for børnenes færden og oplevelse af tryghed i bydelen.

DERFOR VIL VI ARBEJDE FOR...

Børnenes fortællinger har gjort det tydeligt, at hvis børn og unge skal have glæde af alle bydelens tilbud og oplevelser, er det vigtigt, at børn og unge har mulighed for at bevæge sig rundt i hele bydelen. Dette behov understøttes af vores vision om at etablere trafikksikre overgange og ved skoledistriktsændringer⁴⁵. Familievenlige cykel- og gangstier, der giver anledning til at gå på opdagelse i nabokvarteret, kunne måske få børnene til at føle sig mere trygge⁴⁶.

Børnenes oplevelser af utryghed pga. fravær af voksne understreger desuden vigtigheden af, at i hvert fald idrætshaller og biblioteker er bemandede, hvilket vi også efterspørger i afsnittet om bemandede idrætshaller og biblioteker⁴⁷.

Vores holdning til bevarelsen af Amager Fælled og de grønne og blå områder er i særdeleshed en værdi, der deles af børnene i Amager Vest⁴⁸. Lige netop ift. udviklingen af bydelens grønne og blå områder er børnenes kommentarer vigtige, fordi de har peget på specifikke steder i byrummet, hvor og hvordan de kan forbedres til gavn for børn.

⁴⁵ Jf. afsnittet om Fokus på skolekapacitet

⁴⁶ Jf. afsnittet om Trafikale forbindelser

⁴⁷ Jf. afsnittet om Flere muligheder for fritid, kunst og kultur

⁴⁸ Jf. afsnittene om Amager Fælled, En grønnere bydel og En bydel nær vand



Foto: Katarina Berg

SÅDAN HAR VI GJORT:
Amager Vest Lokaludvalg har afholdt fire workshops i henholdsvis Urbanplanen, Hørgården, Ørestad og Gyldenrisparken i samarbejde med Ruth Lerche fra Børne-Kulturpiloterne og billedkunstner Maria Lau Krogh. Gennem disse workshops har vi talt med omtrent 130 børn i folkeskolealderen.

Omdrejningspunktet for de fire workshops var et 3x3 meter stort kort over Amager Vest placeret på jorden og udført i et materiale, der gør det muligt at gå på kortet.

Børnene fortalte og viste deres Amager Vest ved hjælp af spørgsmål som: Hvor er din skole? Hvilken vej går du til din bedste ven? Hvad er dit yndlingssted? Hvor synes du, det er uhyggeligt at være? Hvad gør du om sommeren? Hvad gør du på en søndag?

Opsamling på ideer, projekter, visioner...

For overblikkets skyld har vi samlet de ideer, forslag og projekter, der er i vores bydelsplan. Samlet set vil vi arbejde for...

- en tæt by, hvor det grønne bevares – læs om konkrete forslag på s. 25
- en udviklingsplan for Sundholm med fokus på at åbne området for øvrige borgere – læs mere s.27
- at skabe byliv på eksisterende og uudnyttede pladser og arealer – læs om konkrete forslag og eksempler fra s. 28
- at sikre handels- og butiksliv i de nye byudviklingsområder – læs mere fra s. 28
- at etablere et "farmers market" på Sundbyvester Plads – læs mere på s.30
- en drejebog for bedre naboskab med opskriften på, hvordan man skaber naboskab på tværs af boligformer og boligforeninger – læs mere på s.34
- at realisere projekt Solvang Bibliotek som samlingspunkt for inspiration og kultur – læs mere på s.34
- et stofindtagelsesrum på Sundholm – læs mere på s.34
- et sportsegnet gulv til Ørestad Streethal – læs

mere på s.37

- bemanding af idrætshaller og biblioteker – læs mere på s.38
- kunst på Amagerbrogade – læs mere på s.39
- at skolerne på Amager åbner sig mod lokalsamfundet og omvendt – læs mere på s.40
- at der er penge til udbygningen af skoler og midlertidige skolelokaler – læs mere på s.42
- en prioritering af flere og mere anvendelige og varierede grønne byrum – læs mere på s.44
- at bevare Amager Fælled som den er – læs mere på s.50
- at øge opmærksomheden omkring og aktivere bydelens havne, kanaler og søer – læs mere på s.54
- at omlægge bus A4, så den går til Femøren Station – læs mere på s.56
- en busløsning på Islands Brygge, der tilgodeser alle – læs mere på s.56
- at skabe familievenlige stiforbindelser på tværs af kvarterer – læs mere på s.59
- at sikre trafikale overgange – læs mere på s.60
- at sikre gode rammer i børnenes hverdagsliv – læs mere på s.62.



Strategiske retningslinjer for brug af puljemidler

Ifølge Kommissoriet for Lokaludvalg kan lokaludvalgets puljemidler bruges til tværgående, bydelsrelaterede, dialogskabende og netværksdannende aktiviteter for borgere og brugere i lokalområdet. På vores hjemmeside, avl.u.dk, er kriterierne for tildeling af puljemidler beskrevet.

Bydelspuljen støtter almennyttige, nonprofit-aktiviteter, der:

- Fremmer dialog, demokrati, borgerdeltagelse og dannelse af netværk i Amager Vest
- Profilerer bydelen i overensstemmelse med lokaludvalgets arbejde
- Bekendtgøres bredt over for bydelens borgere
- Skaber en fælles identitetsfølelse i og imellem Islands Brygge, Ørestad og Sundbyvester
- Foregår inden for nærværende kalenderår.

I tildelingen af puljemidler ligger vi vægt på, at projektet har en varig netværksskabende effekt i bydelen, finder sted inden for bydelen Amager Vest, er nyt og

spirende samt åbent for offentligheden. Det er lokaludvalgets praksis at understøtte bydelsrelaterede projekter drevet af borgere og brugere, der lever op til disse kriterier.

Derudover prioriterer vi puljemidler til realiseringen af lokaludvalgets egne borgerinddragende projekter som eksempel afholdelsen af borgermøder og workshops i forbindelse med bl.a. høringer og udviklingsprojekter. På den måde er prioriteringen af puljemidlerne med til at understøtte visioner og mål i takt med, at vi realiserer bydelsplanen jf. afsnit 4.e og 4.g i denne bydelsplan.



Foto: Xenia Ramm

Forvaltningernes høringssvar til bydelsplanen

Lokaludvalgenes bydelsplaner har været i forvaltningshøring i kommunens syv forvaltninger. Formålet med bydelsplanerne er, at de både skal være et visionspapir for det enkelte lokaludvalg og en måde at omsætte centralt besluttede politikker og målsætninger fra Københavns Borgerrepræsentation til virkelighed. Samtidig skal bydelsplanerne være en mulighed for Borgerrepræsentationen og kommunens forvaltninger til at få inspiration fra bydelene til overordnede politikker og konkrete løsninger. Forvaltningernes høringssvar skal understøtte dette. Høringssvarene har derfor fokus på at påpege de ideer og tanker, som forvaltningerne finder interessante og evt. oplagte at arbejde videre med, samt på at påpege, hvis bydelsplanerne indeholder forslag, der strider mod kommunens centralt besluttede politikker og målsætninger. Forvaltningerne har ikke kvalificeret økonomi i projektforslag medmindre andet konkret fremgår.

Forvaltningernes høringssvar giver en vurdering af:

- Nye ideer /forslag der i høj grad understøtter vedtagne planer og politikker, som forvaltningen derfor vil arbejde videre med.
- Visioner/ forslag der allerede arbejdes på i forvaltningen, og som naturligt indpasses heri.
- Stillingtagen i øvrigt til forslag og ideer i bydelsplanerne.
- Desuden påpeges hvis ideer/ ønsker er i modstrid med politikker og planer, der er vedtaget i Borgerrepræsentationen.

Flere forvaltninger har en række generelle bemærkninger til bydelsplanerne. De generelle bemærkninger fra forvaltningerne er samlet i et særskilt notat, der vedlægges som bilag til indstillingen til Borgerrepræsentationen den 12. okt. med godkendelse af bydelsplanerne. De konkrete høringssvar fra forvaltningerne til de enkelte bydelsplaner er indarbejdet i nedenstående kapitel.

HØRINGSSVAR FRA ØKONOMIFORVALTNINGEN

Lokaludvalget er i deres bydelsplan opmærksom på kommende projekter, der kan påvirke Amager Fælled. Som det fremgår af plejeplanen for Amager Fælled, skal fælleden bevares som et naturområde. Forvaltningen bemærker, at der på den fredede fælled kun vil blive iværksat initiativer, som er i overensstemmelse med plejeplanen for Fælleden. Plejeplanen er kvalificeret af et parkbrugerråd, som repræsenterer de høringsberettigede parter – herunder Amager Vest Lokaludvalg. Økonomiforvaltningen ser frem til et fortsat godt samarbejde med lokaludvalget omkring, hvordan fælledens naturværdier kan bidrage bedst muligt til lokalområdet med rekreativ værdi også for blandt andet området skoler.

Lokaludvalget er endvidere opmærksom på udviklingen af Ørestad Fælled Kvarter, som Teknik- og Miljøudvalget og Økonomiudvalget i februar 2017 besluttede at udarbejde et plangrundlag for. Forvaltningen skal oplyse, at det dermed blev besluttet at planlægge for udvikling af den sidste del af Ørestad, som fastlagt med national lovgivning siden 1992 og senest behandlet i Borgerrepræsentationen i forbindelse med vedtagelse af Københavns Kommuneplan 2015. Planerne skal primært give mulighed for nye boliger tæt på kollektiv transport, hvoraf 25 pct. vil blive etableret som almene boliger.

Lokaludvalget foreslår en række andre muligheder for byudvikling i bydelen, herunder både muligheden for at bygge over Amager Motorvejen i gældende lokalplan og ideerne om at åbne det gamle kaserneområde, hvor Statens Serum Institut ligger i dag. Økonomiforvaltningen tager disse udviklingsønsker til efterretning.

HØRINGSSVAR FRA TEKNIK- OG MILJØFORVALTNINGEN

Lokaludvalget foreslår at fortætte i Ørestaden ved at bygge over banegraven og motorvejen og derved forbinde Ørestad Syd og City. Dette er muliggjort i eksisterende lokalplan, men forvaltningen skal bemærke, at det er udfordrende i forhold til støj og økonomi.

I forbindelse med Teknik- og Miljøforvaltningens arbejde med skybrudsprojekter vil vi, i det omfang det er muligt, medvirke til at støtte op om temaet i bydelsplanen 'En grønne by med flere grønne nuancer'.

Af afsnittet om 'Fremtidens Fælled' fremgår, at lokaludvalget ikke ønsker, at der bygges på Amager Fælled. Forvaltningen bemærker, at dette er i modstrid med forslag til den kommende lokalplan for Ørestad Fælled Kvarter.

HØRINGSSVAR FRA KULTUR- OG FRITIDSFORVALTNINGEN

Visionerne for kultur og idrætten i bydelen er i vid udstrækning i tråd med Kultur- og Fritidspolitikken samt i overensstemmelse med det stadige udviklingsarbejde i de lokale kultur- og fritidsinstitutioner. Kultur- og Fritidsudvalgets indsatser, FritidsGuiderne og FerieCamp, introducerer i dag børn og unge til lokalområdet fritidstilbud. Forvaltningen bemærker, at et større samarbejde med lokaludvalget herom kan styrke indsatsen, så endnu flere af bydelens børn og unge indgår i sunde fællesskaber.

Lokaludvalget gør opmærksom på, at der mangler idrætshaller i Amager Vest set i forhold til indbyggerantal og væksten i antal indbyggere. Forvaltningen bemærker hertil, at en del af efterspørgslen herpå vil blive imødekommet af den kommende skoleidrætshal på Kalvebod Fælled Skole, som planlægges åbnet i maj 2018.

Lokaludvalget beskriver et ønske om at foretage ændringer i den netop indviede Ørestad Streethal. Forvaltningen skal oplyse om, at denne facilitet er i tråd med Borgerrepræsentationens beslutning om en "lethal" – defineret som en uopvarmet bygning til idrætsanvendelse, der normalt dyrkes udenfor som for eksempel streetbasket og fodbold. Hallen har derudover et opvarmet område, som indeholder en lille sal med sportsgulv, hvor der kan udøves blandt andet yoga, dans og anden bevægelse. En lethal er billigere at anlægge end en traditionel idrætshal, som har en merpris i størrelsesordenen 30 - 40 mio. kr.

HØRINGSSVAR FRA BØRNE- OG UNGDOMSFORVALTNINGEN

Bydelsplanen beskriver lokaludvalgets vision for udviklingen af en aktiv og åben skole, der inddrager sin omverden. Af bydelsplanen fremgår et ønske om at understøtte, at skolerne på Amager Vest åbner sig endnu mere for det omgivende samfund, og at samfundet åbner sig for skolerne. Det kan ske ved at skabe samarbejde mellem skolerne og lokale organisationer som for eksempel idrætsforeninger, kulturhuse, erhvervsvirksomheder, fagforeninger og offentlige institutioner.

Børne- og Ungdomsforvaltningen støtter op om en øget anvendelse af kommunale faciliteter på tværs af forvaltningsområder hen over dagen, herunder også åbne skole aktiviteter og samarbejder mellem skole, erhverv og foreninger.

I bydelsplanen fremhæves en bekymring vedrørende udviklingen på skoleområdet i Amager Vest, idet det beskrives, at udbygningen og befolkningstilvæksten i bydelen sætter familier, børn og skoler under pres. Derfor sætter lokaludvalget med bydelsplanen fokus på aktuelle og forudsigelige kapacitetsproblemer, både for så vidt angår antal skolespor samt hvad angår mulighederne for bevægelse og idrætsfaciliteter. Hertil bemærker Børne- og Ungdomsforvaltningen, at der i Overførelsessagen 2016/17 blev afsat midler til grundkøb med henblik på etablering af yderligere 4 skolespor i Ørestad.

Indtil de nye skoler er færdige, beskriver bydelsplanen en indsats for, at de midlertidige løsninger på kapacitetsproblemerne bliver af en acceptabel kvalitet. Lokaludvalget ønsker at sikre, at de berørte børn og forældre bliver inddraget i foranstaltningernes udformning og placering. Bydelsplanen giver ikke udtryk for, at den manglende skolekapacitet skal løses ved strukturgreb, såsom at optimere klassedannelse og lokaleudnyttelse, hvilket giver flere elever i klassen. I stedet foreslås udestationer og åben skole, hvor eleverne undervises uden for skolen og kommer i kontakt med lokalsamfundet. Børne- og Ungdomsforvaltningen bemærker hertil, at forvaltningen arbejder løbende på at sikre midlertidige løsninger på byens kapacitetsudfordringer, som lever op til gældende krav. Børne- og Ungdomsforvaltningen arbejder ligeledes på, hvordan byens rum kan fungere som læringsrum og herved være med til at løse den voksende kapacitetsudfordring på skoleområdet.

HØRINGSSVAR FRA SUNDHEDS- OG OMSORGSFORVALTNINGEN

Forvaltningen har ingen specifikke bemærkninger til Amager Vest Lokaludvalgs bydelsplan.

HØRINGSSVAR FRA SOCIALFORVALTNINGEN

Socialforvaltningen finder det positivt, at visionen i bydelsplanen er, at Amager Vest skal være en bydel med plads til alle.

Lokaludvalget foreslår konkret oprettelse af et stofindtagelsesrum på Sundholm. Socialforvaltningen bemærker, at forslaget har været indgået som del af budgetforhandlingerne, og at forslaget ikke er blevet vedtaget.

Forvaltningen bemærker, at lokaludvalgets tanker om en udviklingsplan for Sundholm er interessant. Socialforvaltningen bidrager gerne med input i en kommende proces.

**HØRINGSSVAR FRA BESKÆFTIGELSE- OG INTEGRATIONS-
FORVALTNINGEN**

Forvaltningen har ingen specifikke bemærkninger til Amager Vest Lokaludvalgs bydelsplan.

KØBENHAVNS KOMMUNE
AMAGER VEST LOKALUDVALG

2017