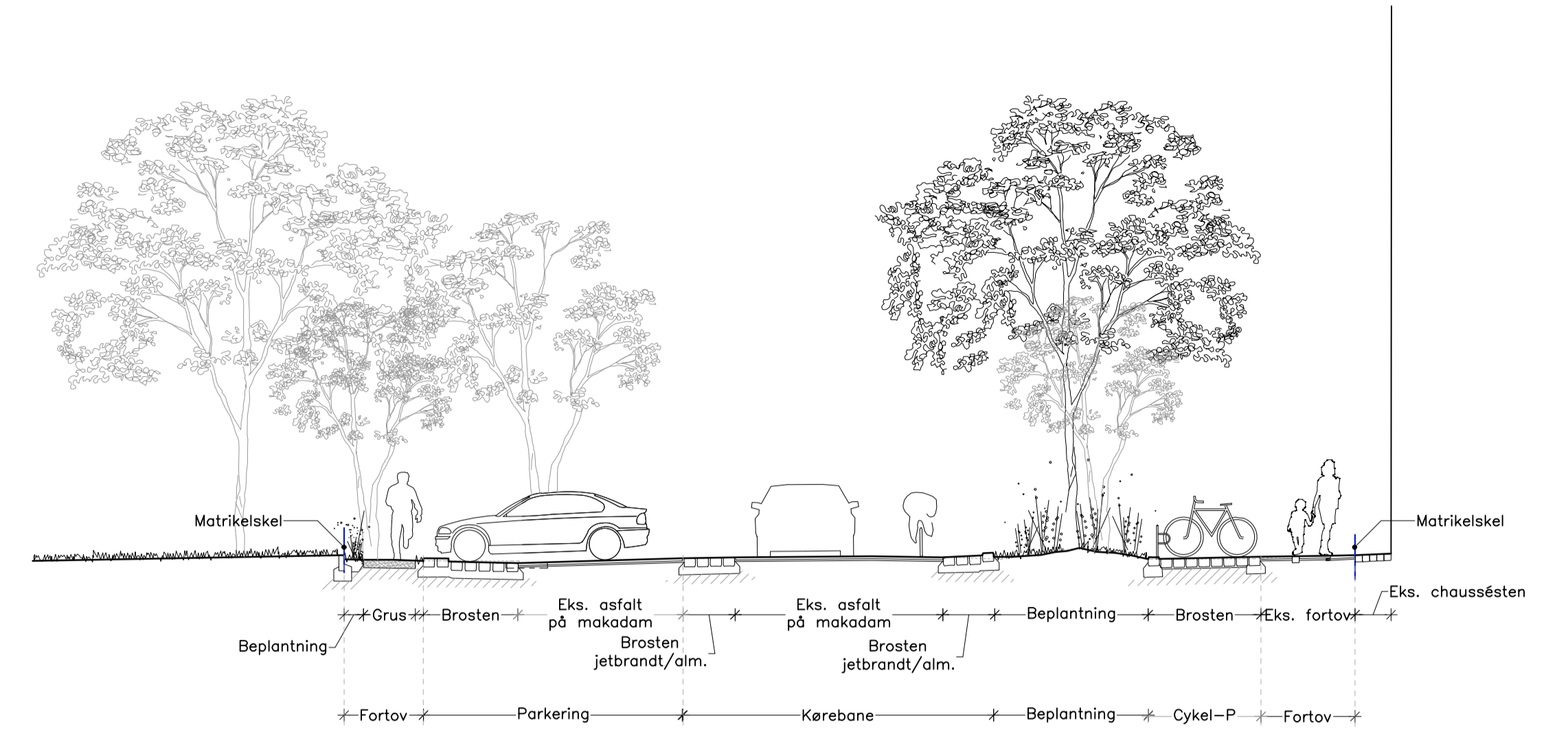




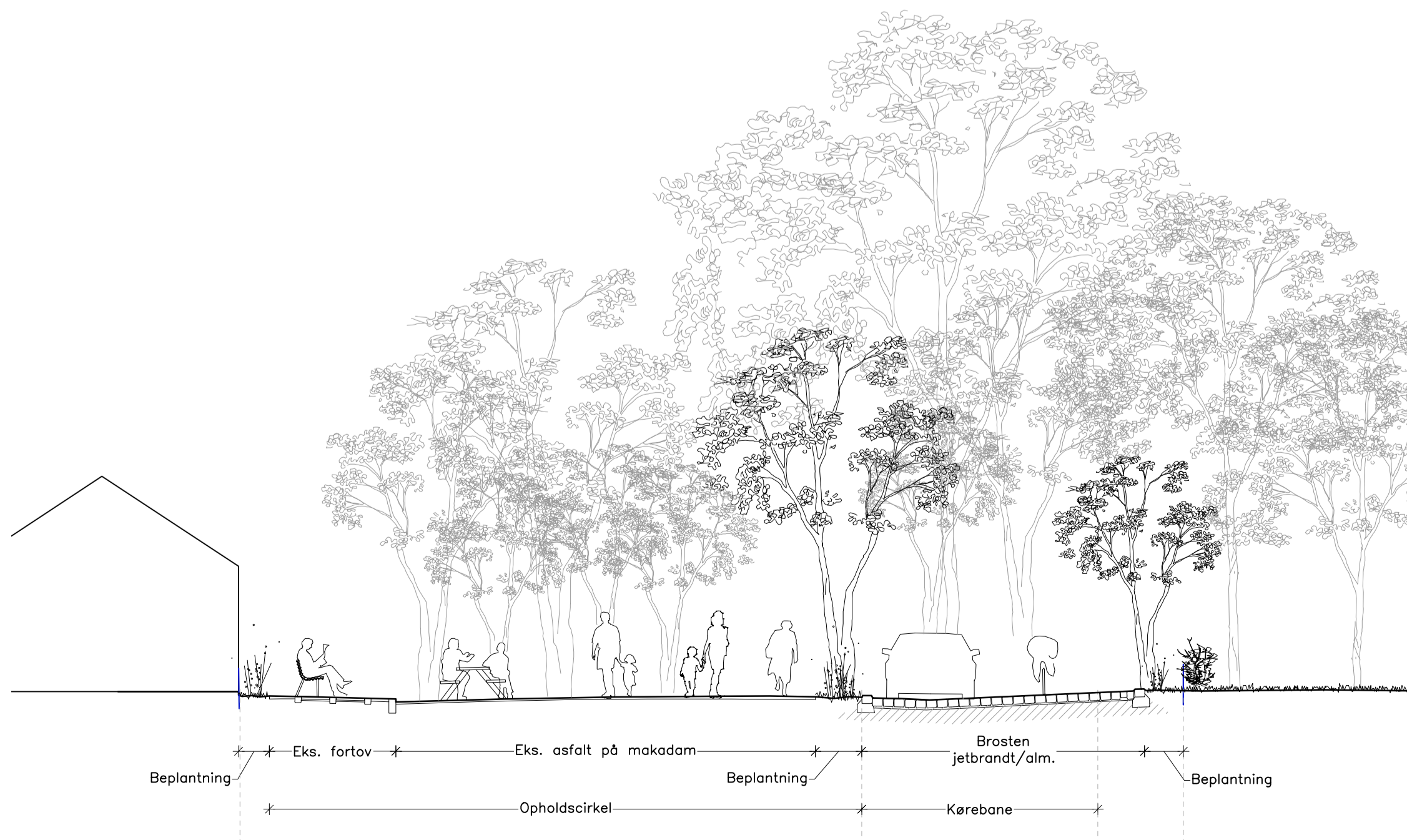
Snit AA' - Krakas Plads, åben



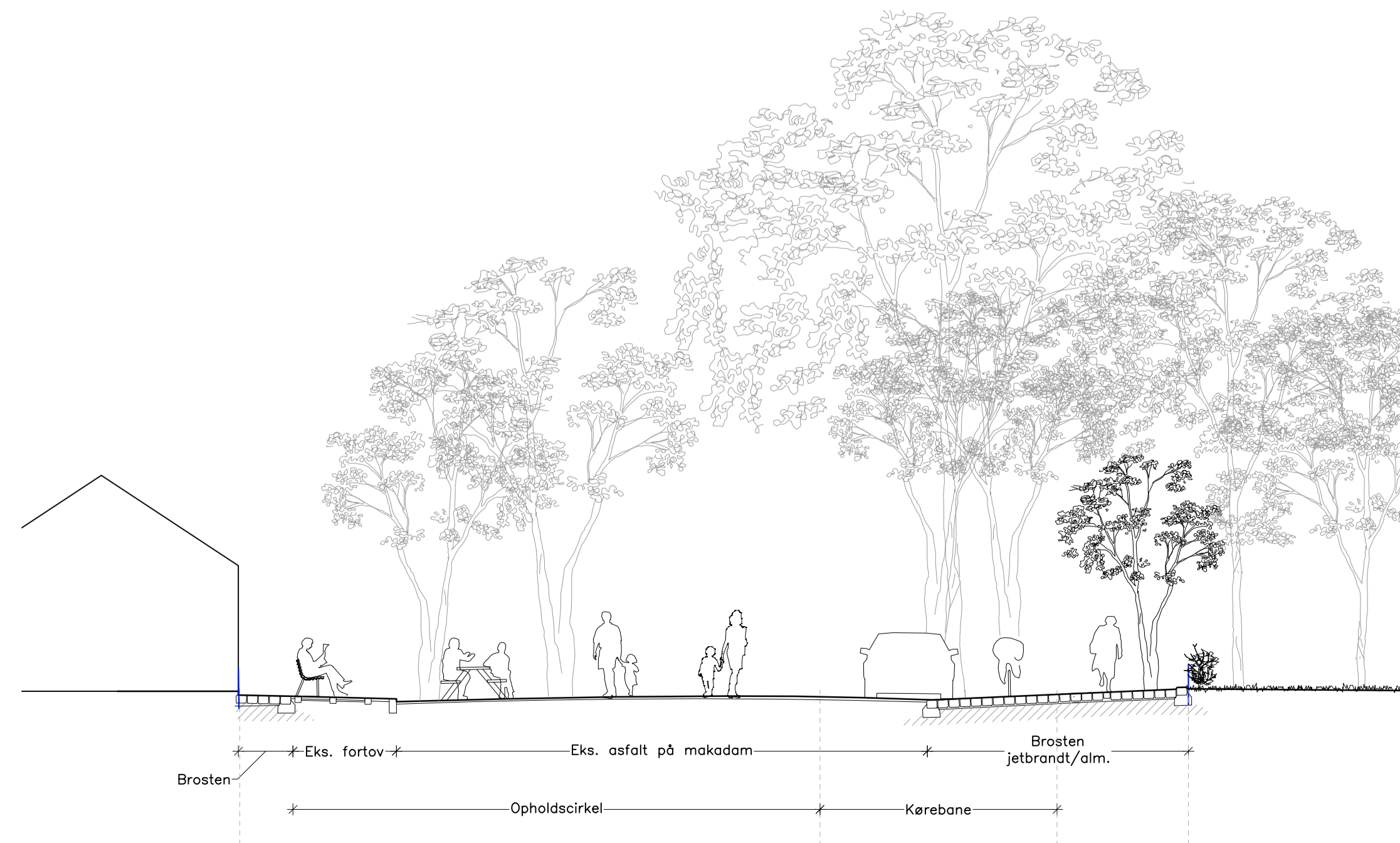
Snit EE' - Sigynsgade, begge scenarier



Snit BB' - Krakas Plads, lukket

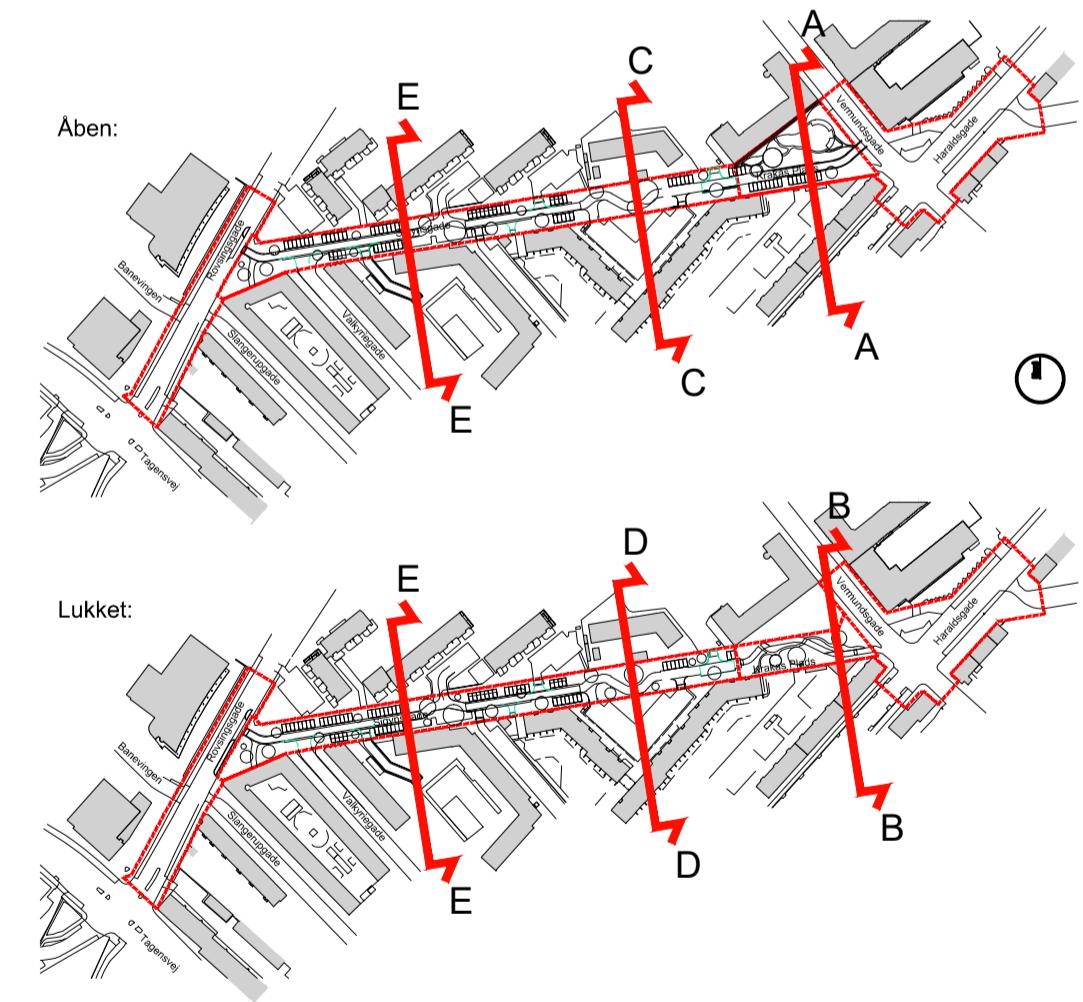


Snit CC' - Sigynsgade, åben - Lege- og opholdsområde ved Krible Krable




Snit DD' - Sigynsgade, lukket - Lege- og opholdsområde ved Krible Krable

Tegningsnr.:  
15 3938-1 A3



R	Dato	Tegn.	Godk.	Revisiointekst
a				
b				
c				
d				
e				
f				
g				



**BOGL**™ Tranevej 16, 3. sal  
2400 KBH NV  
www.bogl.dk

**RAMBOLL** Hannemanns Allé 53  
2300 KBH S  
dk.ramboll.com

Sigynsgade og Krakas Plads		Projektnr.:	Fasebenævnelse:	Dato:
i sammenhæng med Nørrebro-ruten Etape Plads og Etape Gade		100211	Dispositionsforslag	23.01.2023
		Projekteret:	Kontrolleret:	Godkendt:
		JG	LRH	JL
Tværsnit AA, BB, CC, DD, EE		Målforhold:	Projektleder i Københavns Kommune: Nadine Neugebauer, ex0g@kk.dk	
		1:100	Tegningsnr.:	
		Tegningsformat: A1	15 3938-1 A3	