

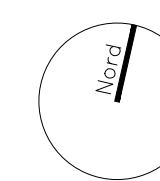
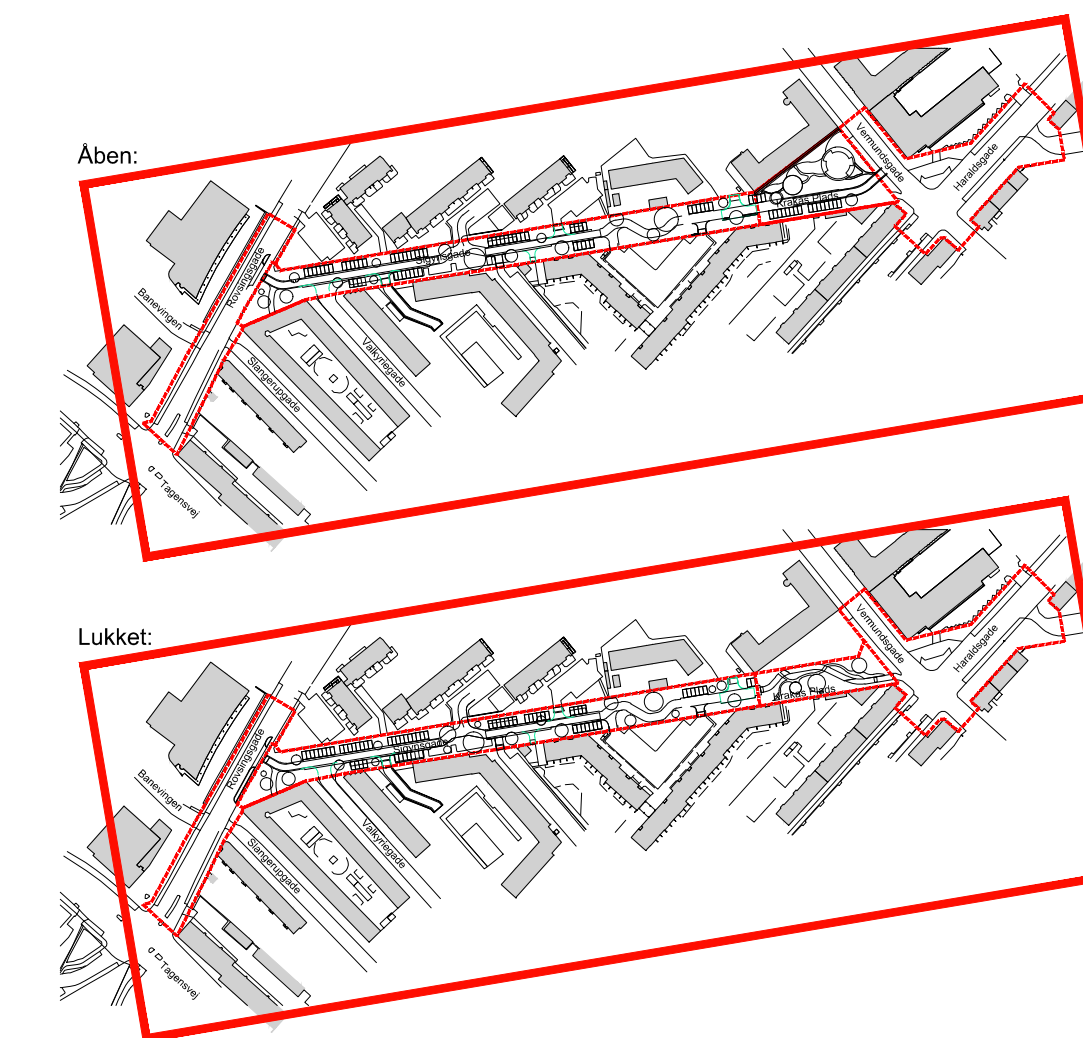


Oversigtsplan, åben




Oversigtsplan, lukket

Tegningsnr.:
00 3938-1 A3



R	Dato	Tegn.	Godk.	Revisiointekst
a				
b				
c				
d				
e				
f				
g				



BOGL™ Tranevej 16, 3. sal
2400 KBH NV
www.bogl.dk

RAMBOLL Hannemanns Allé 53
2300 KBH S
dk.ramboll.com

Sigynsgade og Krakas Plads i sammenhæng med Nørrebro-ruten Etape Plads og Etape Gade	Projektnr.: 100211	Fasebenedvælsel: Dispositionsforslag	Dato: 23.01.2023
	Kontrolleret: JG	Kontrolleret: LRH	Godkendt: JL
	Målforshold: 1:1000	Projektleder i Københavns Kommune: Nadine Neugebauer, ex0g@kk.dk	
	Tegningsformat: A1	Tegningsnr.: 00 3938-1 A3	

Oversigtsplan