



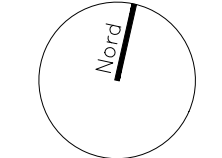
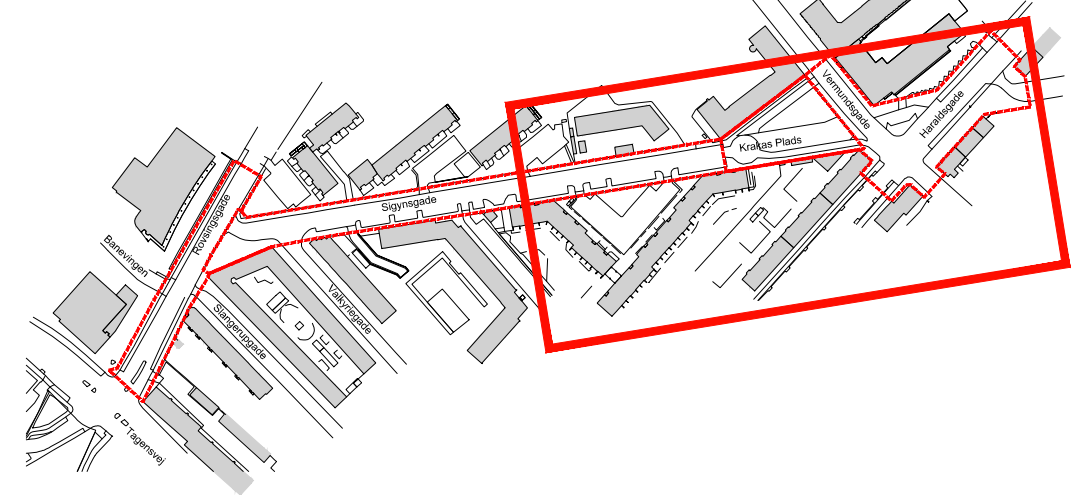



- Signaturforklaring:
-  Eksisterende træer
 -  Nye træer stor
 -  Nye træer mellem
 -  Nye træer små



R	Dato	Tegn.	Godk.	Revisionstekst
a				
b				
c				
d				
e				
f				
g				



BOGL™ Tranevej 16, 3. sal
2400 KBH NV
www.bogl.dk



Hannemanns Allé 53
2300 KBH S
dk.ramboll.com

Sigynsgade og Krakas Plads i sammenhæng med Nørrebro-ruten Etape Plads og Etape Gade	Projektnr.: 100211	Fasebenævnelse: Dispositionsforslag	Dato: 23.01.2023
	Projekteret: JG	Kontrolleret: LRH	Godkendt: JL
Situationsplan - Lukket- Del 2	Målforhold: 1:500	Projektleder i Københavns Kommune: Nadine Neugebauer, ex0g@kk.dk	
	Tegningsformat: A1	Tegningsnr.: 01 3938-4 A3	

