



Signaturforklaring

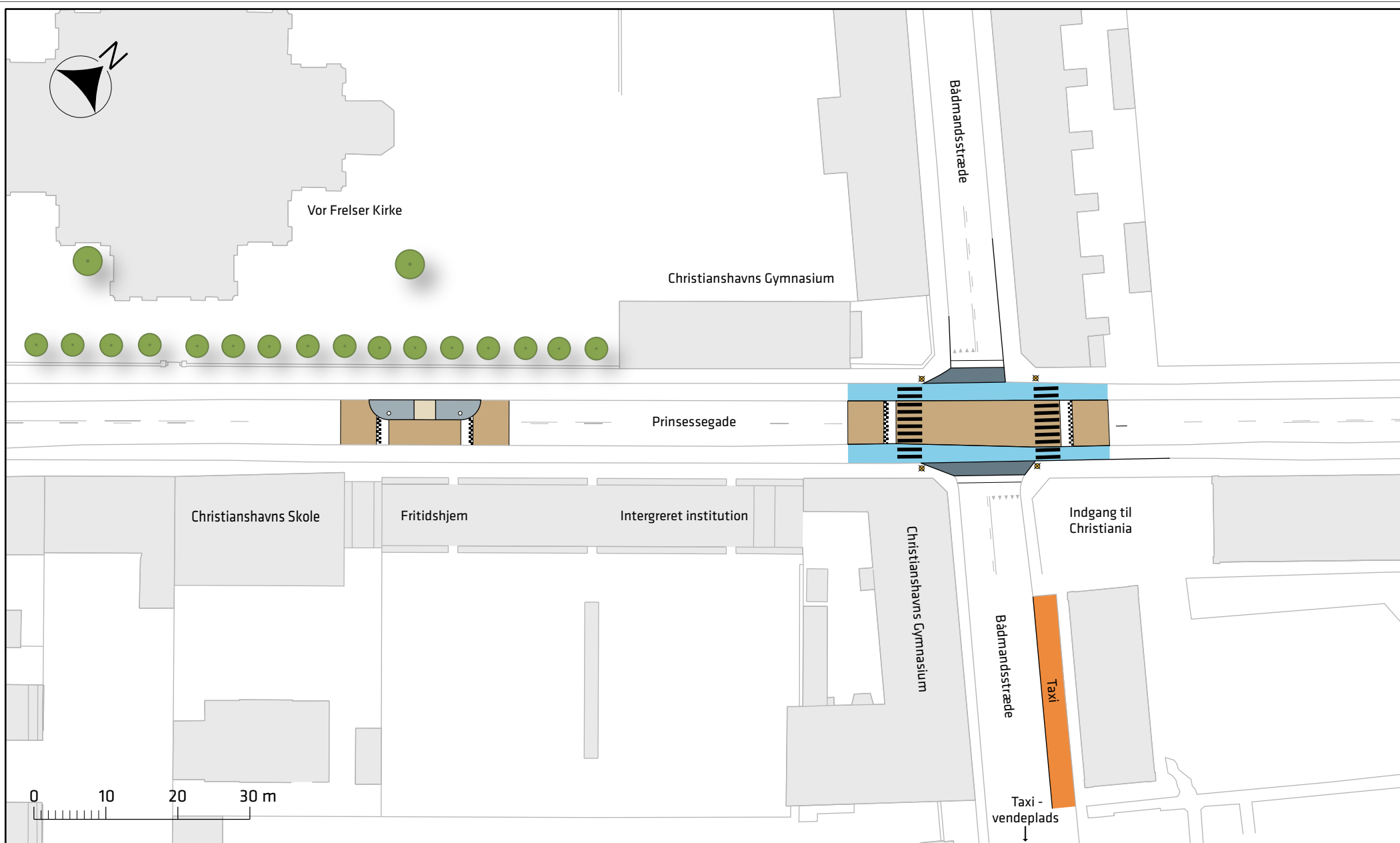
-  P-forbud i myldretiden
-  Eks. træ

Prinsessegade










Projektforslag

Bilag 2a





Signaturforklaring

- | | | | | | |
|---|-------------|---|-----------------|---|-----------------|
|  | Hævet flade |  | Overkørsel |  | Signal |
|  | Fortov |  | Helle |  | Taxi-holdeplads |
|  | Cykelsti |  | Knækbar pullert |  | Eks. træ |

Prinsessegade

Projektforslag

Bilag 2b













Christianshavns Skole

Burmeistersgade

Prinsessegade

0 10 20 30 m

Signaturforklaring

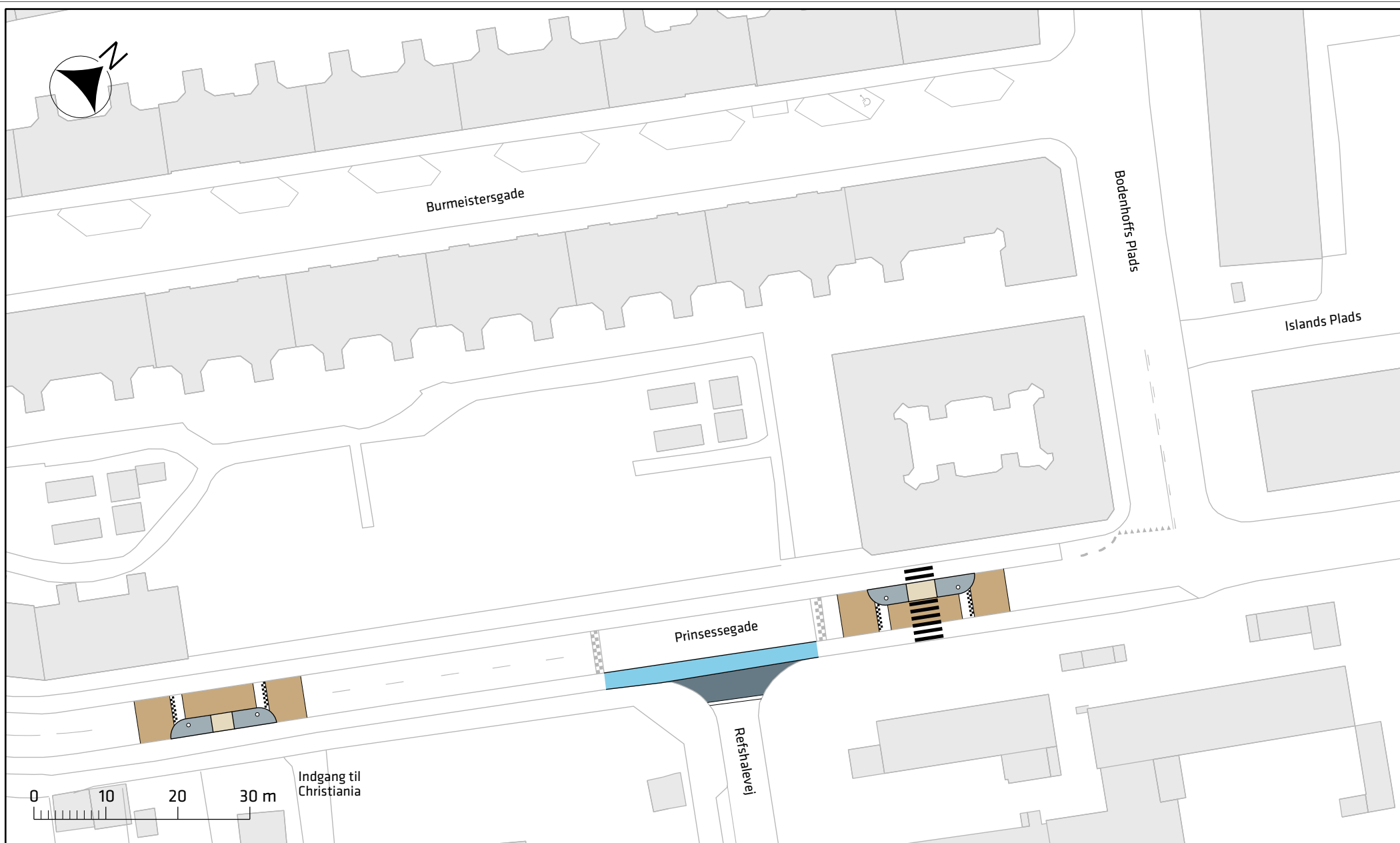
- | | | | | | |
|---|-------------|---|-----------------|---|------------------|
|  | Hævet flade |  | Helle |  | Chausséstensbånd |
|  | Fortov |  | Knækbar pullert |  | Hævet kantsten |
|  | Cykelsti |  | Eks. træ | | |

Prinsessegade







Projektforslag

Bilag 2c





Signaturforklaring

- | | | | |
|---|-------------|---|-----------------|
|  | Hævet flade |  | Overkørsel |
|  | Fortov |  | Helle |
|  | Cykelsti |  | Knækbar pullert |

Prinsessegade

Projektforslag

Bilag 2d

