



KØBENHAVNS KOMMUNE

Økonomiforvaltningen

Center for Sikker By

17-11-2014

Projekt Tryghedsløft i København

Kære Lokaludvalg i København,

Som mange af jer allerede ved, blev der med budgetforhandlingerne for 2014 afsat midler til at igangsætte en række fysiske tryghedsløft i København. Der er i både 2015 og 2017 afsat 3 mio. kr. til disse tryghedsløft. Tanken bag projektet er, at der skal udpeges en række steder i København, hvor der med en relativt begrænset økonomisk fysisk investering (max. 50.000 kr.) kan ske en forbedring i forhold til den oplevede tryghed.

I forbindelse med budgetforhandlingerne blev der, med jeres hjælp, udpeget 30 konkrete steder, som fra begyndelsen af 2015 skal gøres mere trygge. I den forbindelse vil jeg gerne sige tak til jer og jeres sekretariatet for i sommer at have handlet hurtigt med at melde mulige steder ind. Vedlagt dette brev er en oversigt over de 30 steder, som forligsparterne allerede har vedtaget. Disse 30 steder vurderes at koste 1,5 mio. kr. og vil sammen med Teknik- og Miljøforvaltningen blive gennemført i første halvdel af 2015.

Nu går vi så i gang med næste runde, hvor de resterende utrygge steder skal udpeges og prioriteres. Baseret på jeres tidligere forslag har vi allerede en bruttoliste med 80 projekter, som har behov for en yderligere kvalificering før eventuel realisering. Disse 80 forslag vil indgå i den samlede vurdering og skal nu suppleres med yderligere forslag fra bydelene. Her er det vigtigt, at Københavnerne bliver inddraget, således at de tryghedsløft, der gennemføres, sker der, hvor borgerne oplever utryghed. I kommunens tryghedsindeks kan man overordnet få en idé om hvilke bydele og områder, der opleves som mere eller mindre trygge. Men indenfor hvert område kan der sagtens være helt konkrete steder, der opleves som utrygge selvom bydelen generelt vurderes at være tryg.

Flere af jer har allerede tilkendegivet, at I vil gå aktivt ind i projektet og foretage borgerinddragelse med henblik på at udpege utrygge steder. Af den vedhæftede tidsplan fremgår det, at vi vil bede om lokaludvalgenes samlede tilbagemeldinger senest **fredag den 27. februar 2014**, som senes til aeo@okf.kk.dk.

Det, vi har brug for fra jer, er således følgende:

1. At jeres lokaludvalg drøfter og tager stilling til, hvordan I vil indhente forslag fra bydelens borgere, netværk og foreninger om steder, der mangler et tryghedsløft.
2. At jeres lokaludvalg igangsætter en proces for inddragelse af bydelens borgere, netværk og foreninger med henblik på at udpege de steder, der opleves som utrygge lokalt.

Sagsnr.

2014-0076449

Dokumentnr.

2014-0076449-36

Center for Sikker By

Rådhuset

1599 København V

Telefon

3366 2099

Mobil

2020 2036

E-mail

acb@okf.kk.dk

EAN nummer

5798009800176

www.kk.dk/lokaludvalg

3. At lokaludvalget samler op på indkomne bud på utrygge steder, konkretiserer og prioriterer i disse. Udover de nye forslag foreslår vi, at I medtager de tidligere forslag fra bydelen, som pt. figurerer på bruttolisten med de 80 forslag (vedhæftet er en oversigt over forslag fra jeres bydel, som indgår i bruttolisten).
4. At I herefter indsender lokaludvalgets samlede prioriterede liste over ønsker til tryghedsløft i bydelen til Sikker By. Brug vedlagte skabelon til beskrivelse af de utrygge steder. Bemærk, at der i 2015 resterer 1,5 kr., hvilket omtrent svarer til 30 yderligere tryghedsløft. I 2017 vil der igen være en pulje på 3 mio. kr. til rådighed, hvilket omtrent svarer til 60 tryghedsløft.

Når alle bud på utrygge steder er identificerede og indsendt til Center for Byudvikling, vil vi sammen med repræsentanter fra Teknik- og Miljøforvaltningen og Københavns Politi ud fra en faglig vurdering beslutte hvilke ønsker, der kan gennemføres inden for den afsatte økonomiske ramme. Lokaludvalgenes prioriteringer vil vægte højt i den samlede vurdering, ligesom udvælgelsen også vil ske på baggrund af forslag fra øvrige lokale aktører.

Vi forventer at fremsende en oversigt over de udvælgelseskriterier vi vil ligge til grund for den endelige udvælgelse medio december, så I kan have disse med i jeres prioritering af bydelens ønsker.

På de næste sider er en række bilag, som vi håber, vil lette jeres og jeres sekretariats arbejde med projekt Tryghedsløft. Vedlagt er:

- Faktaark og tidsplan for projekt Tryghedsløft.
- Kort over 30 allerede vedtagne tryghedsløft.
- Skema over 30 allerede vedtagne tryghedsløft.
- Tidligere forslag fra jeres bydel (indgår i den samlede bruttoliste på 80 steder i København).
- Skabelon for udfyldning af forslag til tryghedsløft.

Skulle I have spørgsmål til ovenstående, er I velkomne til at kontakte enten Louise Nordskilde, lou@okf.kk.dk, 2637 9314 eller Anja Englev Olsen, aeo@okf.kk.dk, 2612 8455.

Med venlig hilsen

Lea Bryld
Kontorchef, Center for Byudvikling
Økonomiforvaltningen



13-11-2014

Faktaark og tidsplan - Projekt Tryghedsløft

Med projekt Tryghedsløft er der afsat 3 mio. kr. i hhv. 2015 og 2017 til fysiske forbedringer af byens rum, der øger trygheden. Der er allerede udpeget 30 steder og disponeret 1,5 mio. kr. af midlerne for 2015. Der resterer således 1,5 mio. kr. i 2015 samt 3 mio. kr. i 2017, som skal anvendes til mindre investeringer, der giver et tryghedsløft. Københavnerne og Lokaludvalgene skal være med til at udpege de steder, der skal have et tryghedsløft.

Sagsnr.
2014-0076449

Dokumentnr.
2014-0076449-58

Louise Nordskilde

Rammen for udvælgelse af steder

De overordnede rammer for hvilke steder, der med dette projekt kan få et tryghedsløft er:

- Hvert tryghedsløft må max. koste 50.000 kr. (lokaludvalgets vurdering vil efterfølgende blive kvalificeret af Teknik- og Miljøforvaltningen).
- Der er tale om mindre fysiske investeringer fx:
 - Fjerne beplantning.
 - Begrønning (græs, blomster mv.)
 - Belysning (enkelte lysspots)
 - Bedre tilgængelighed (fx omlægning af trampestier til reelle stier med slotsgrus).

Privat eller kommunalt areal

Kommunen må, som udgangspunkt, kun foretage fysiske investeringer på arealer, som kommunen selv ejer. Lokaludvalgssekretariatene anmodes derfor om at tjekke om de forslag, der stilles, skal udføres på kommunalt areal (enten vej eller matrikel). Ejerforholdet kan tjekkes på københavnerkortet via dette link: <http://kbhkort.kk.dk>. Der skal krydses to bokse af:

- Den første boks er under ”borger” herefter ”trafik” og sæt kryds i ”vejstatus”.
- Den anden boks er under ”borger” herefter ”Ejendom” og sæt kryds i ”Matrikelgrænser”. Ved at zoome ind på kortet kan du trykke på den matrikel, der skal undersøges. Herefter dukker et vindue op, hvor du har et link til OIS.dk. Tryk på ”Se BBR-oplysninger på OIS.dk” og se ejerforholdet for det sted, der mangler et tryghedsløft.

Tryghedsløft, som ønskes gennemført på arealer ejet af private eller Staten, forudsætter at der opnås samtykke fra grundejer/ejer til forbedringerne. Fx er en privat fællesvej en privat vej, som flere grundejere har brugsret til. Kommunen må ikke lave ændringer, forbedringer og lignende på private fællesveje uden forudgående samtykke fra grundejerne.

Inddragelse og høring

**Center for Byudvikling,
Sikker By**

Københavns Rådhus,
Rådhuspladsen 1
1550 København V

Telefon
2637 9314

Mobil
2637 9314

E-mail
lou@okf.kk.dk

EAN nummer
5798009800176

www.kk.dk

Københavnernes vurdering af hvilke konkrete steder, der opleves som utrygge kan meldes ind via to kanaler: Lokaludvalgene eller direkte på Københavns Kommunes hjemmeside (der vil snarest blive oprettet link). Hørings- og borgerinddragelsesperioden varer fra den 17. november 2014 til den 27. februar 2015. Herudover gælder følgende for høringsfasen:

- Lokaludvalgene opfordres til at inddrage øvrige lokale aktører som områdefornyelser, helhedsplaner, SSP mv. i udvælgelsen af de utrygge steder.
- Vedlagt er en skabelon for lokaludvalgenes tilbagemeldinger, hvori lokaludvalgene skal redegøre for hvilken inddragelsesproces i bydelen, der er gået forud for lokaludvalget prioriteringer.
- De forslag, som lokaludvalgene tidligere har meldt ind (bruttolisten) kan lokaludvalgene med fordel foretage en samlet prioritering af sammen med de nye forslag, som er indkommet i høringsperioden.
- Når høringsperioden slutter, vil Økonomiforvaltningen og Teknik- og Miljøforvaltningen sammen med Københavns Politi kvalificere de indkomne forslag og foretage en samlet udvælgelse. Udvalget vil dels ske med udgangspunkt i en faglig vurdering, men i ligeså høj grad ud fra hvor Københavnerne konkret oplever utryghed.
- Herefter skal Økonomiudvalget og Teknik- og Miljøudvalget godkende, hvilke steder der skal have et tryghedsløft.
- Lokaludvalgene kan med fordel orientere sig i tryghedsindekset, som viser det generelle behov for tryghedsskabende indsatser i Københavns bydele. Læs mere her: <http://tryghedsindekset.kk.dk> . Dog er det væsentligt at holde sig for øje, at en bydel generelt kan opleves som tryk, men samtidig have helt konkrete lokaliteter, hvor utrygheden er høj og hvor der med fordel kan ske et tryghedsløft.

Tidsplan

Tidspunkt	Beskrivelse	Bemærkninger
Ultimo 2014/ Primo 2015	TMU/ØU/BR tager stilling til udmøntningsindstilling	Indstilling udmønter midlerne for både 2015 og 2017. Desuden godkendes anvendelse af midler til de 30 tryghedsløft, der allerede er identificeret. BR foreslås at bemyndige ØU/TMU til at træffe beslutning om hvilke konkrete steder der i hhv. 2015 og 2017 skal have et tryghedsløft.
November 2014	Borgerinddragelsesproces igangsættes	Lokaludvalg opfordres til at gennemføre borgerinddragelse med henblik på at udpege steder med behov for tryghedsløft. Øvrige lokale aktører har også mulighed

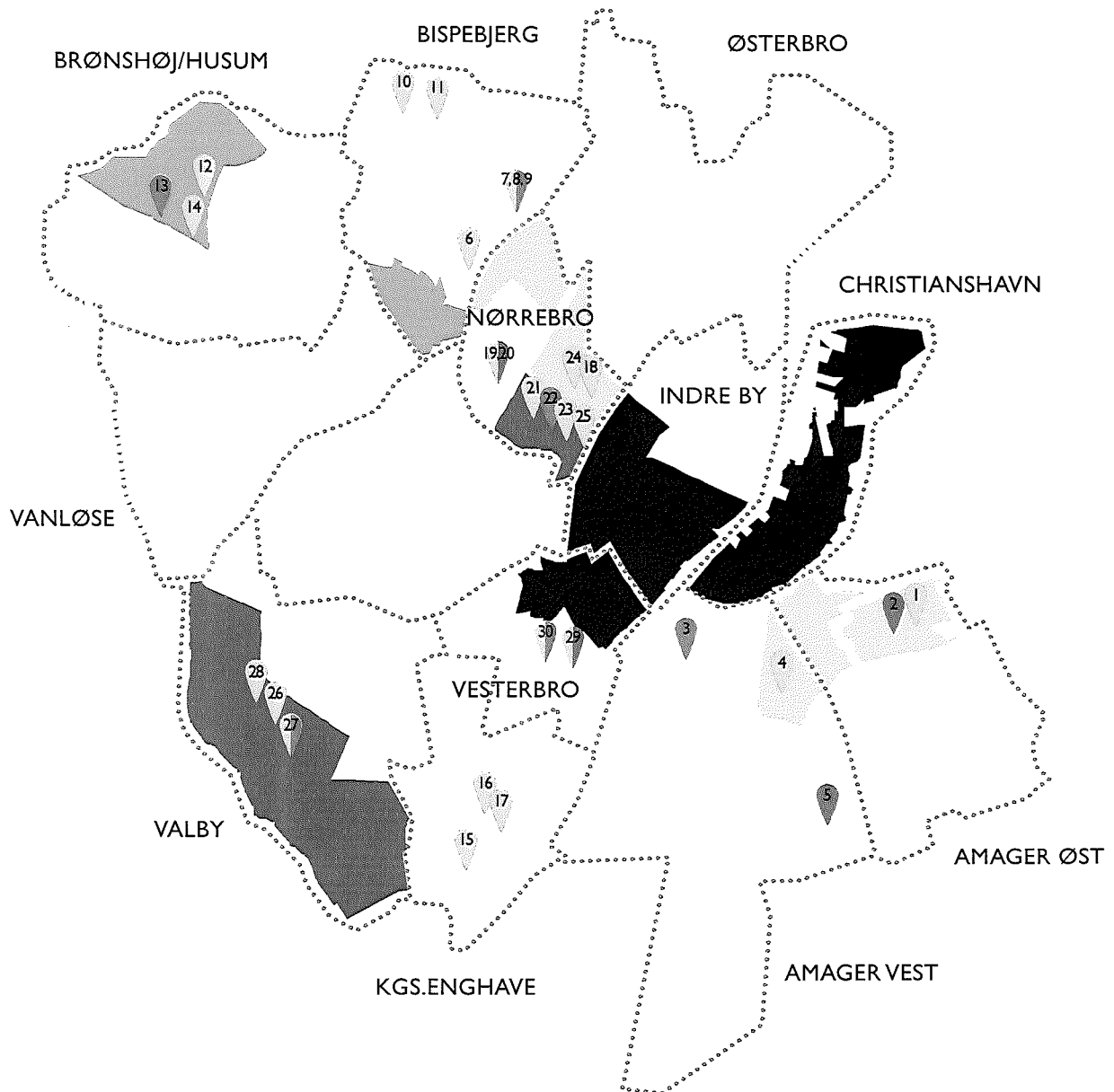
		for at melde forslag ind.
Primo 2015	Implementering af de 30 tryghedsløft	TMF påbegynder implementering af de 30 tryghedsløft, som allerede er vedtaget.
Fredag den 27/2 2014	Frist for indmelding af steder	Lokaludvalg har frist for at indmelde ønsker til tryghedsløft. Lokaludvalgene har forinden indsamlet, kvalificeret og prioriteret de lokale ønsker til tryghedsløft i bydelen.
Februar/marts 2014	Kvalificering af tryghedsønsker	ØKF, TMF og Københavns Politi kvalificerer indkomne forslag til tryghedsløft og foretager en faglig prioritering af de indkomne ønsker
April 2015	30 Tryghedsløft er implementeret	TMF har implementeret de første 30 tryghedsløft for max. 1,5 mio. kr. (evt. uforbrugte midler anvendes til yderligere tryghedsløft i 2015).
Maj 2015	Indstilling til TMU/ØU	Indstilling om anvendelse af de resterende midler i 2015 til tryghedsløft (Fællesindstilling fra ØKF og TMF).
Maj 2015 til ultimo 2015	Implementering af tryghedsløft	TMF implementerer de resterende tryghedsløft i 2015, svarende til anvendelse af de fulde 3 mio. kr. i 2015.
2016	Gentagelse af dialogproces og godkendelse af TMU/ØU	Med henblik på vedtagelse af anvendelse af de 3 mio. kr. der er afsat til tryghedsløft i 2017.



BILAG TIL BUDGET'15:

Tryghedsløft hvor behovet er størst.

Nålene på kortet viser de første 30 tryghedsløft.



TRYGHEDSINDEKS

- Markant
- Ordinært
- Intensiveret
- Minimalt
- Reduceret

TRYGHEDSLØFT

- 📍 Belysning
- 📍 Beskæring
- 📍 Inventar m.m.

Tryghedsindekset følger udviklingen i trygheden i Københavns Kommune. Resultatet af Tryghedsindeks for 2014 fremgår af de med blå markerede områder, der viser, hvor stort et behov der er for en tryghedsskabende indsats i området. www.kk.dk/tryghedsindeks

Skema til udfyldning af lokaludvalgenes ønsker til tryghedsløft

Nedenstående spørgsmål og skema udfyldes af Lokaludvalget og sendes til Anja Englev Olsen, aeo@okf.kk.dk senest fredag den 27. februar 2014.

Hvilke typer af borgerinddragselsaktiviteter har Lokaludvalget gennemført i forbindelse med udpegning af utrygge steder i bydelen?

Hvilke øvrige lokale aktører (SSP, Områdefornyelser, Helhedsplaner mv.) er inddraget i lokaludvalgets prioritering af de utrygge steder?

Hvilken prioriteret rækkefølge anbefaler lokaludvalget i bydelen? (anfør titel på tryghedsløft nedenfor i prioriteret rækkefølge)

- 1.
 - 2.
 - 3.
- Osv.

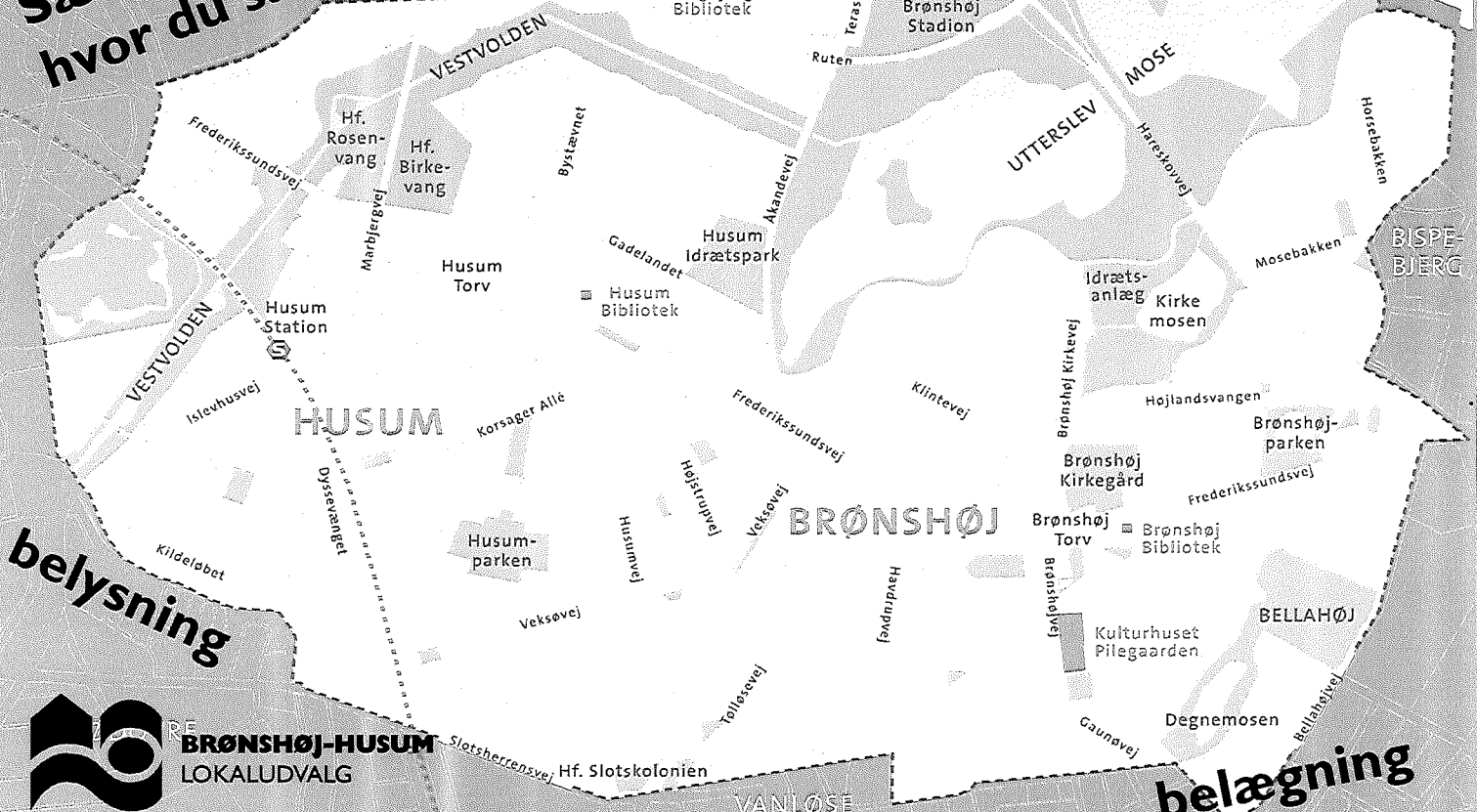
Titel på tryghedsløft	Bydel	Adresse/Lokalitet	Kommunalt/ privat ejet	Beskrivelse af stedet og hvorfor det opleves utrygt	Løsningsforslag	Anslået finansieringsbehov (kvalificeres yderligere af TMF)	Øvrige forslagsfillere (fx SSP, Områdefornyelse, Helhedsplaner)

En tryk bydel

MØRKHØJ

Sæt et X,
hvor du savner...

beskæring



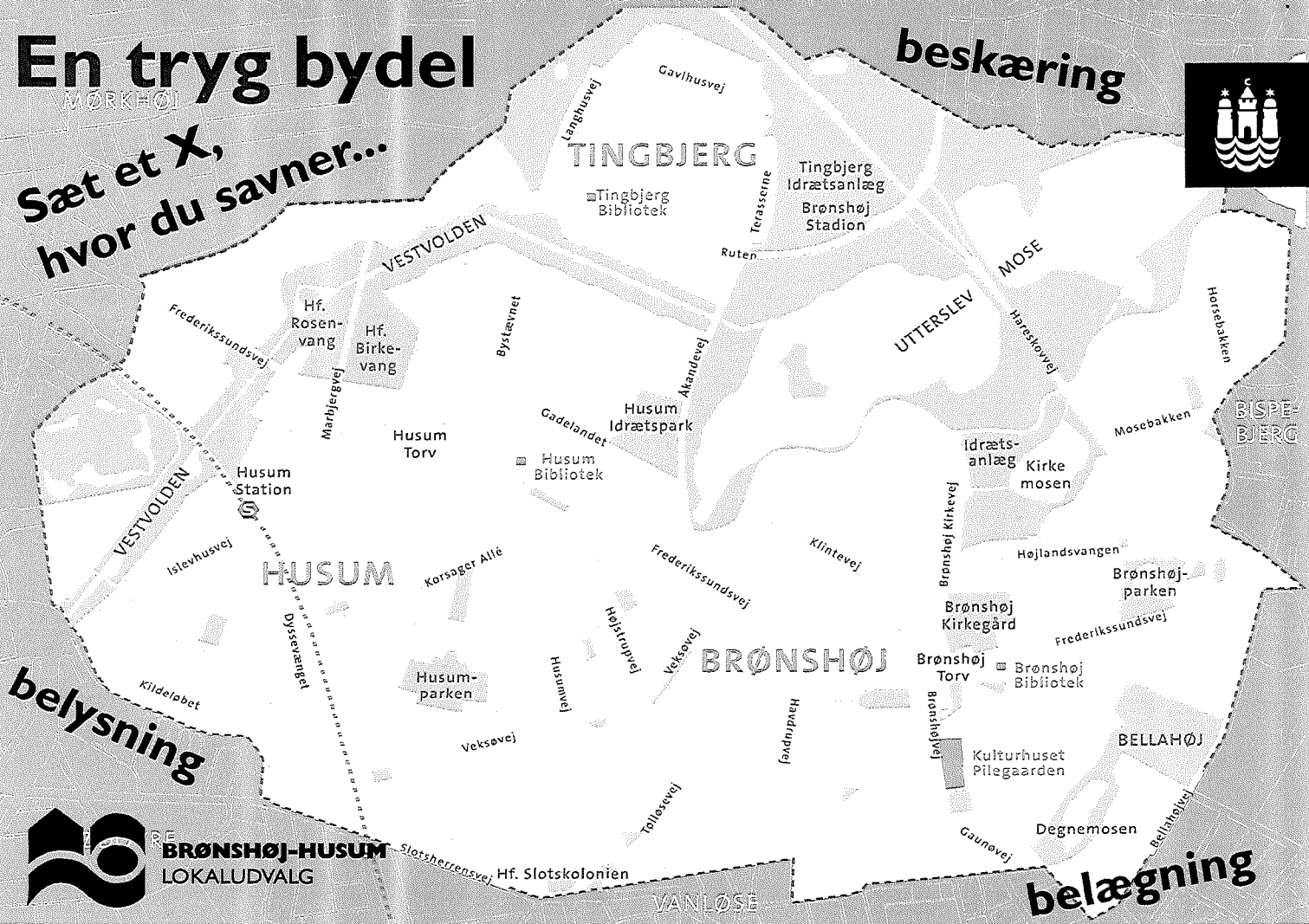
BRØNSHØJ-HUSUM
LOKALUDVALG

En tryk bydel

MØRKHØJ

Sæt et X,
hvor du savner...

beskæring



BRØNSHØJ-HUSUM
LOKALUDVALG

Brønshøj-Husum Lokaludvalg samler forslag til fysiske forbedringer, der kan gøre bydelen tryggere at bo i. Sæt kryds på forsider af kortet for at vise, hvor du savner fx belysning, reparation af fortov eller beskæring af bevoksning. Skriv en forklaring nedenfor og put kortet i postkassen. Portoen er betalt.



Sendes ufrankeret
Modtageren
betaler portoen



Brønshøj-Husum Lokaludvalg

+++ 25227 +++

0893 Sjælland USF B

Brønshøjvej 17 B, 2700 Brønshøj

skriv ikke i dette felt

Du kan også sende en mail til
2700lokaludvalg@okf.kk.dk

Brønshøj-Husum Lokaludvalg samler forslag til fysiske forbedringer, der kan gøre bydelen tryggere at bo i. Sæt kryds på forside af kortet for at vise, hvor du savner fx belysning, reparation af fortov eller beskæring af bevoksning. Skriv en forklaring nedenfor og put kortet i postkassen. Portoen er betalt.



Sendes ufrankeret
Modtageren
betaler portoen



Brønshøj-Husum Lokaludvalg

+++ 25227 +++

0893 Sjælland USF B

Brønshøjvej 17 B, 2700 Brønshøj

skriv ikke i dette felt

Du kan også sende en mail til
2700lokaludvalg@okf.kk.dk