

Signaturforklaring

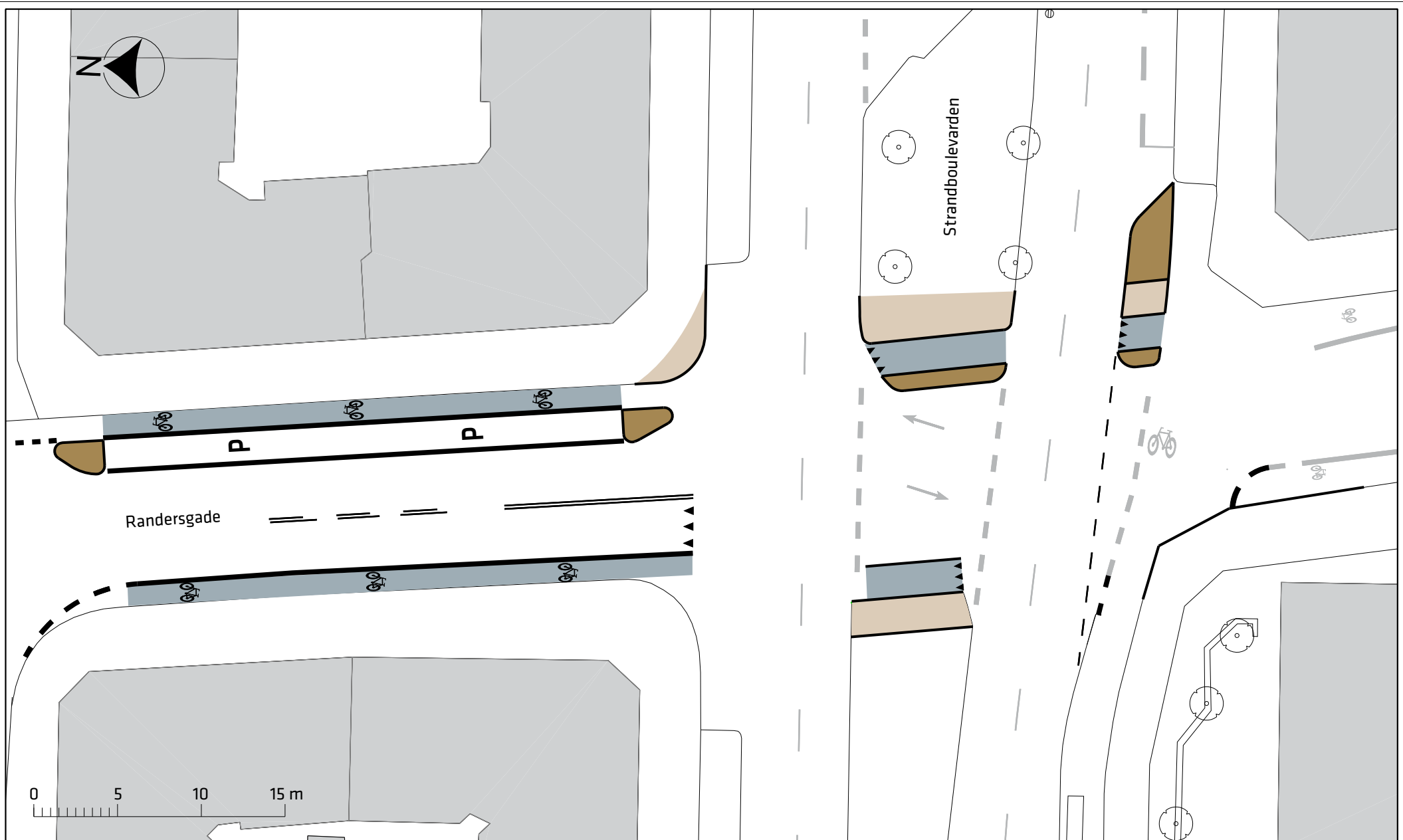
 Cykelforbindelse

Randersgade cykelsti

Oversigtskort

Bilag 1a





Signaturforklaring

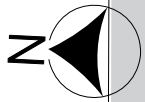
- Cykelareal
- Helle
- Gangareal

Randersgade cykelsti

Projektforslag, Nyborggade - Randersgade

Bilag 1b





Nyborggade



Signaturforklaring

- | | |
|--|---|
|  Cykelareal |  Beplantning/græsareal |
|  Helle |  Hegn |
|  Gangareal | |

Randersgade cykelsti

Projektforslag, Sionsgade - Nyborggade

Bilag 1c








Port

Sti til Sionsgade

Carl Nielsens Allé

0 5 10 15 m

Signaturforklaring

-  Cykelareal
-  Overkørsel
-  Gangareal

Randersgade cykelsti

Projektforslag, Carl Nielsens Allé - Sionsgade


Bilag 1d






Signaturforklaring

 Cykelareal

 Asfalt med prikker i termoplast

 Lysmast

 Nyt træ

 Bunddække

 Slyngplanter ved eks. hegn

Randersgade cykelsti

Projektforslag, Ved Sporsløjfen

Bilag 1e

