

ansøgning om områdefornyelse

FUGLEKVARTERET

VEST

bilag 2a

OMRÅDET:

BILAG 1: Områdets afgrænsning	3
BILAG 2: Trafikale barrierer	4
BILAG 3: Forbindelser	5
BILAG 4: Vejstatus	6
BILAG 5: Installationsmangler	7
BILAG 6: Små boliger	8
BILAG 7: Funktioner	9
BILAG 8: Gårdhaveprojekter	10
BILAG 9: Indsatser i Bispebjerg	11

INDSATSER:

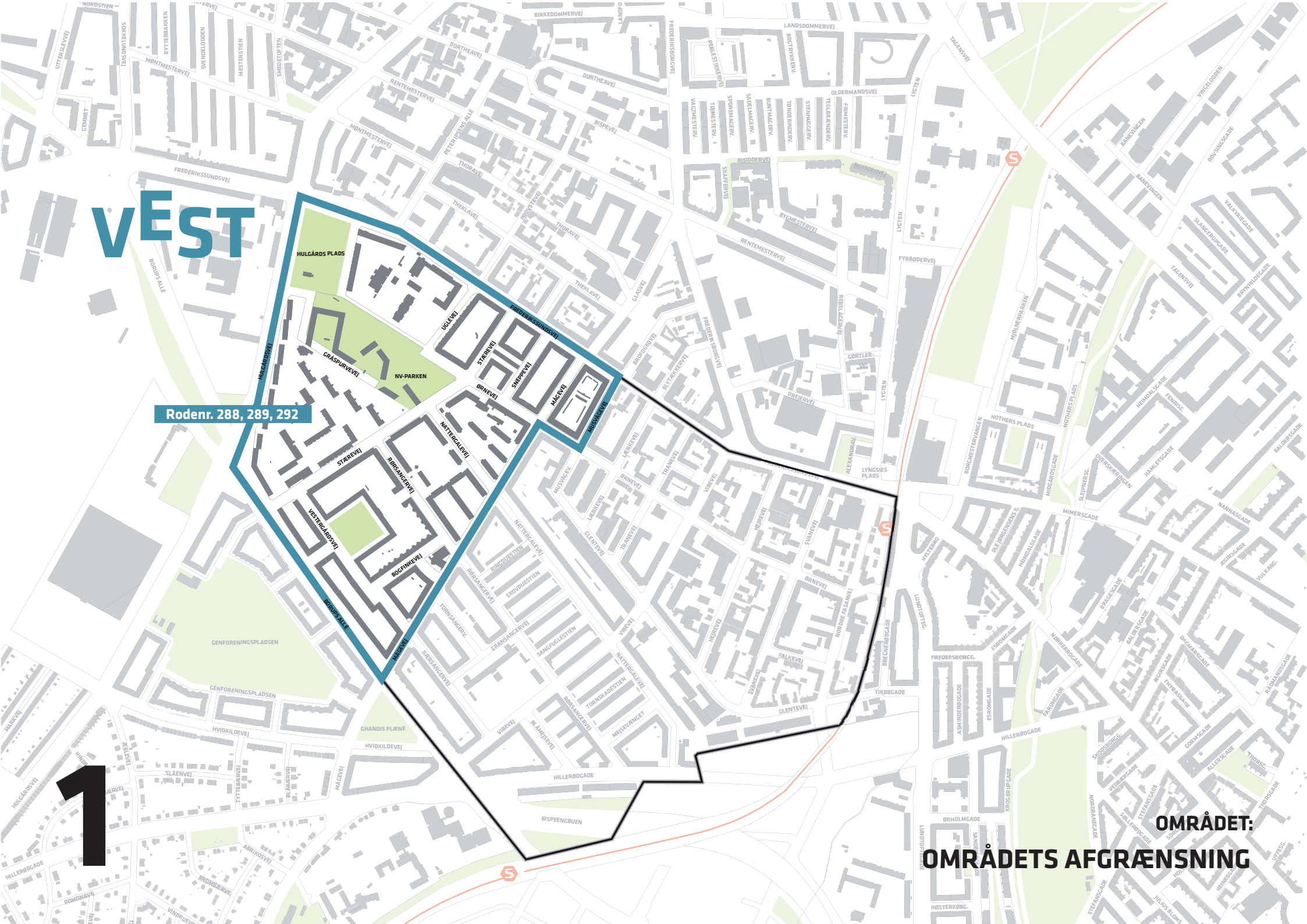
BILAG 10: Organisering	12
BILAG 11: Private fællesveje og arealer	13
BILAG 12: Bedre infrastruktur for cyklister og fodgængere	14
BILAG 13: En sammenhængende, grøn have- og parkby	15
BILAG 14: Udvikling af Stærevej og Mågevej	16

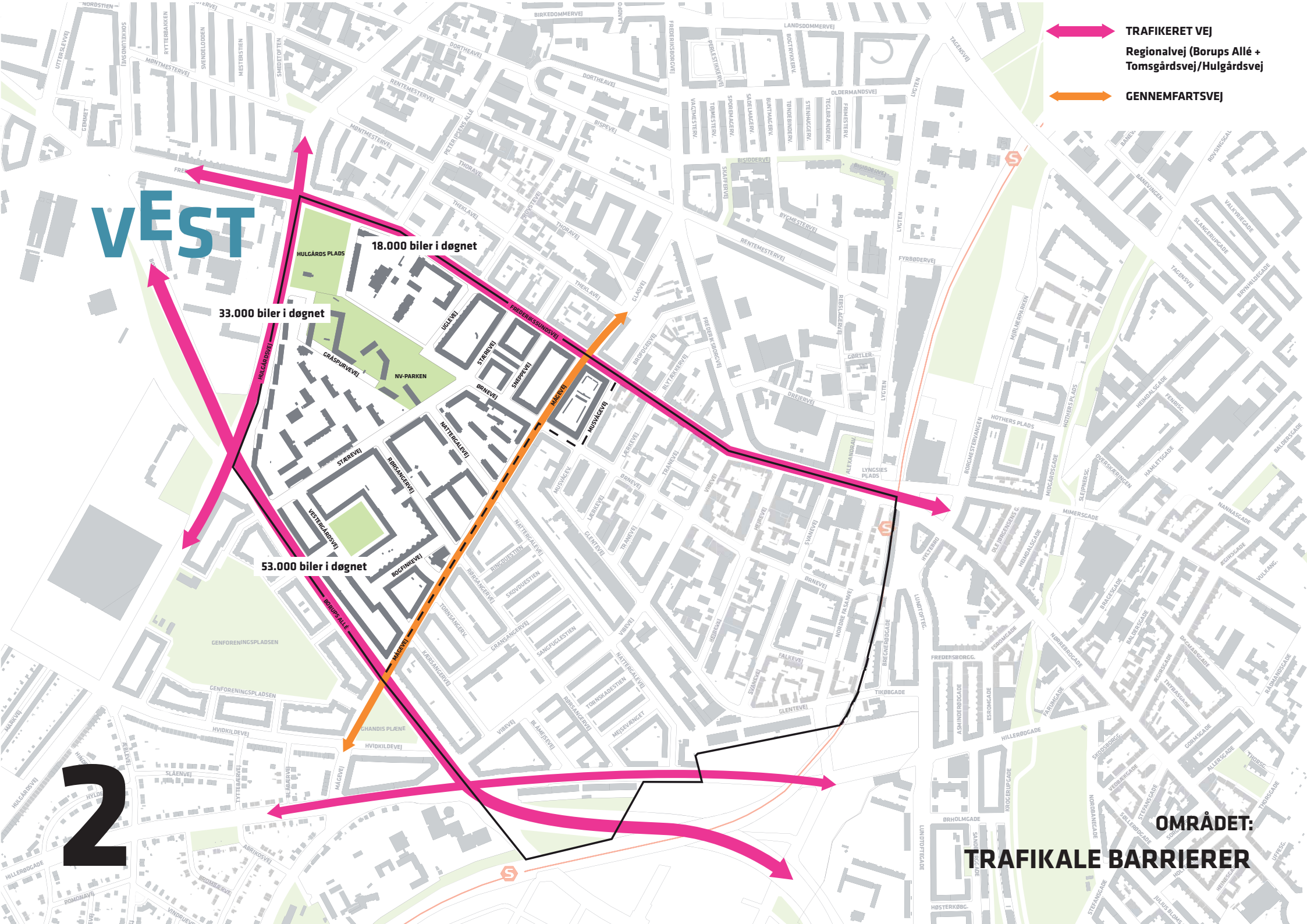
VEST

Rodenr. 288, 289, 292

1

OMRÅDET:
OMRÅDETS AFGRÆNSNING





Vest

2

- TRAFFIKERET VEJ
- Regionalvej (Borups Allé + Tomsgårdsvej/Hulgårdsvej)
- GENNEMFARTSVEJ

33.000 biler i døgnet






18.000 biler i døgnet

53.000 biler i døgnet

OMRÅDET:
TRAFIKALE BARRIERER

VEST

3

-  CYKELSTI
-  TVÆRGÅENDE FORBINDELSE
-  LYSKRYDS
-  REALISERET GRØN CYKELRUTE
-  PLANLAGT GRØN CYKELRUTE

40 km

OMRÅDET:
FORBINDELSER



- OFFENTLIG VEJ
- PRIVAT FÆLLESVEJ
- STATSVEJ

VEST

4



**OMRÅDET:
VEJSTATUS**

VEST

5

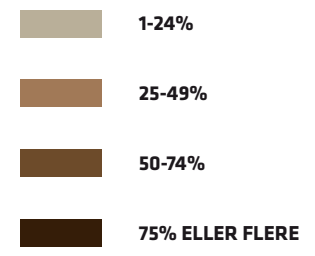
- 1-19%
- 20-39%
- 40-69%
- 70% ELLER FLERE



**OMRÅDET:
INSTALLATIONSMANGLER**

VEST

6



**OMRÅDET:
SMÅ BOLIGER (UNDER 60M²)**

VEST

7



- ALMENE BOLIGER
- FRIAREAL_ALMENE BOLIGER
- SKOLE
- FRIAREAL_SKOLE
- BØRNEINSTITUTION
- OFFENTLIG LEGEPLADS
- KIRKE
- PARKAREAL
- SUPERMARKED

- 1 FREDERIKSSUNDSVEJENS SKOLE
- 2 ØRNE
- 3 STÆRVÆNGET
- 4 MUSLINGEN
- 5 FYNSHUSE
- 6 RØRSANGEREN
- 7 PIPPEREN
- 8 HULGÅRDS PLADS
- 9 ANSGAR KIRKE
- 10 NORDVESTPARKEN

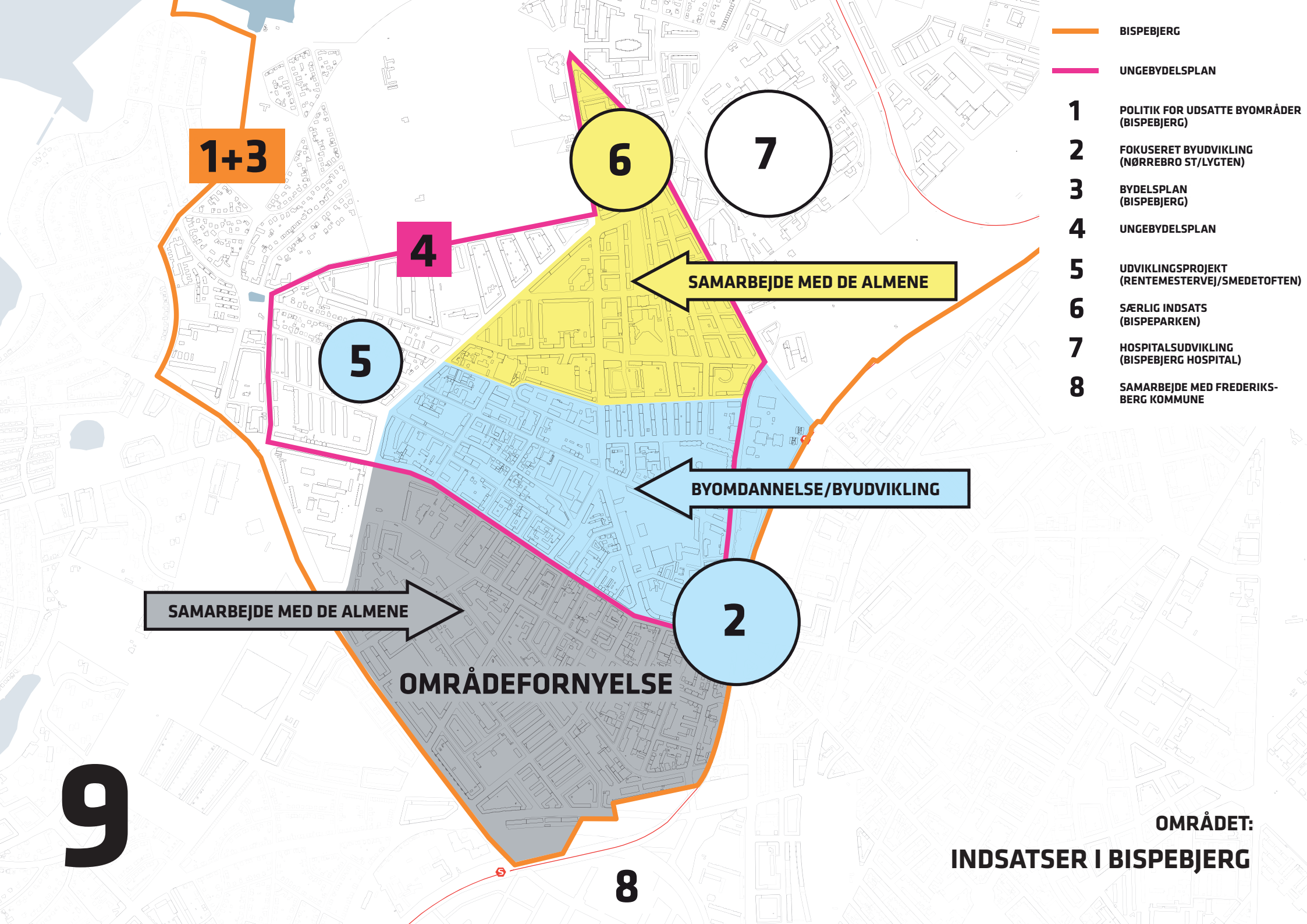
OMRÅDET:
FUNKTIONER

- ALMENE BOLIGER
- POTENTIelt GÅRDHAVE-PROJEKT
- GÅRDHAVEPROJEKT GENNEMFØRT UNDER KVARTERLØFT NV
- GENNEMFØRT GÅRDHAVE-PROJEKT



8

**OMRÅDET:
GÅRDHAVEPROJEKTER**



- 1** POLITIK FOR UDSATTE BYOMRÅDER (BISPEBJERG)
- 2** FOKUSERET BYUDVIKLING (NØRREBRO ST/LYGTEN)
- 3** BYDELSPLAN (BISPEBJERG)
- 4** UNGEBYDELSPLAN
- 5** UDVIKLINGSPROJEKT (RENTEMESTERVEJ)/SMEDETOFTEN
- 6** SÆRLIG INDSATS (BISPEPARKEN)
- 7** HOSPITALSUDVIKLING (BISPEBJERG HOSPITAL)
- 8** SAMARBEJDE MED FREDERIKSBERG KOMMUNE

1+3

6

7

4

SAMARBEJDE MED DE ALMENE

5

BYOMDANNELSE/BYUDVIKLING

SAMARBEJDE MED DE ALMENE





2

OMRÅDEFORNYELSE

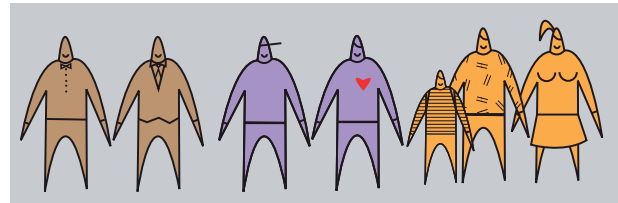
9

**OMRÅDET:
INDSATSER I BISPEBJERG**


8

-  REPRÆSENTANTER FRA KØBENHAVNS KOMMUNE
-  RELEVANTE AKTØRER
-  LOKALE BORGERE
-  MEDLEMMER AF STYREGRUPPEN


STYREGRUPPE




TEMAGRUPPE Social



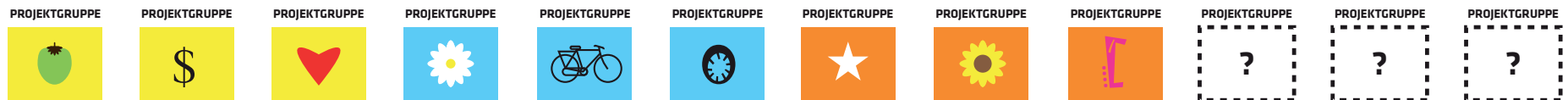

TEMAGRUPPE Kultur



TEMAGRUPPE Byrum



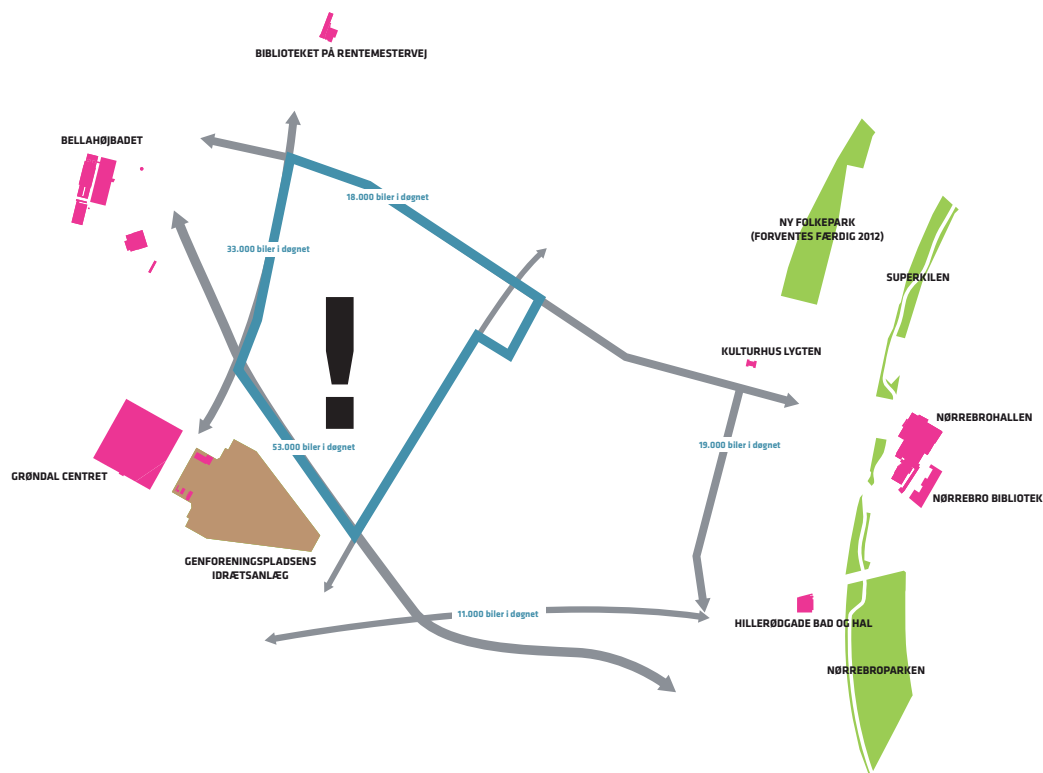
TEMAGRUPPE ?



Projektgrupperne er organiseret omkring konkrete projekter



Eksempler på arbejdet med private fællesveje
(Katalog over muligheder for bearbejdning af hjørner og kantzoner, Områdefornyelsen, Gl. Valby)



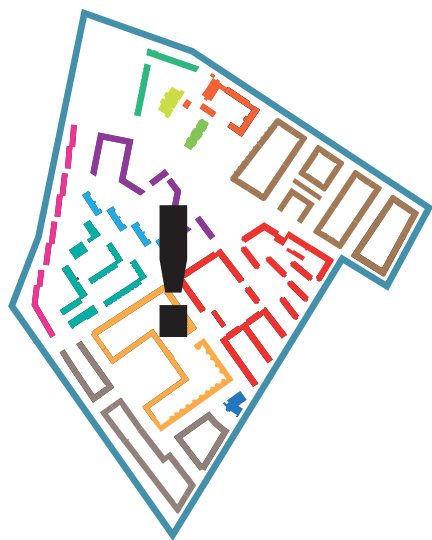
Massive trafikstrømme afskærer kvarterets bløde trafikanter fra omkringliggende kultur- og fritidsaktiviteter og rekreative områder



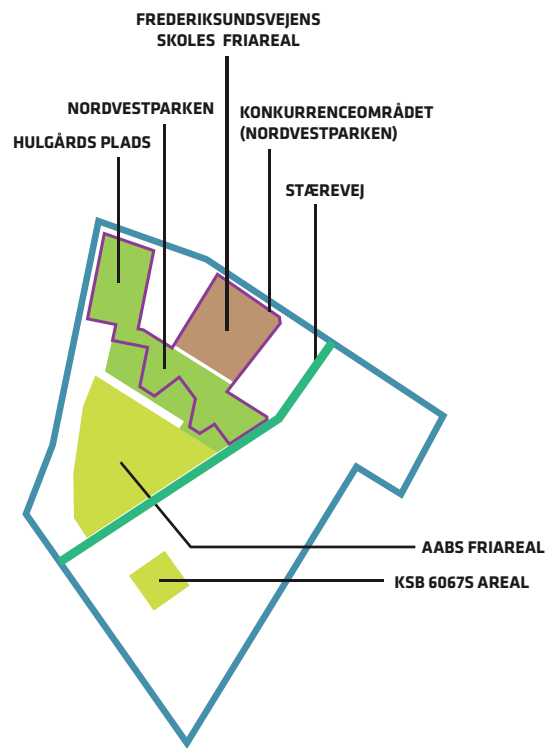
Områdefornyelsen skal arbejde med etablering af grønne, sikre forbindelser til den omkringliggende by og til kommunens grønne cykelstinet

12


**INDSATSER:
BEDRE INFRASTRUKTUR FOR CYKLISTER OG FODGÆNGERE**



Et usammenhængende kvarter



Udpegning af arealer med grønne potentialer



Udvikling af grønne sammenhænge og forbindelser



Et sammenhængende, grønt kvarter

13

**INDSATSER:
EN SAMMENHÆNGENDE GRØN HAVE- OG PARKBY**



Almen bebyggelse langs Stærevej



Slangebebyggelsen



Mågevej