

ansøgning om områdefornyelse

FUGLEKVARTERET

ØST

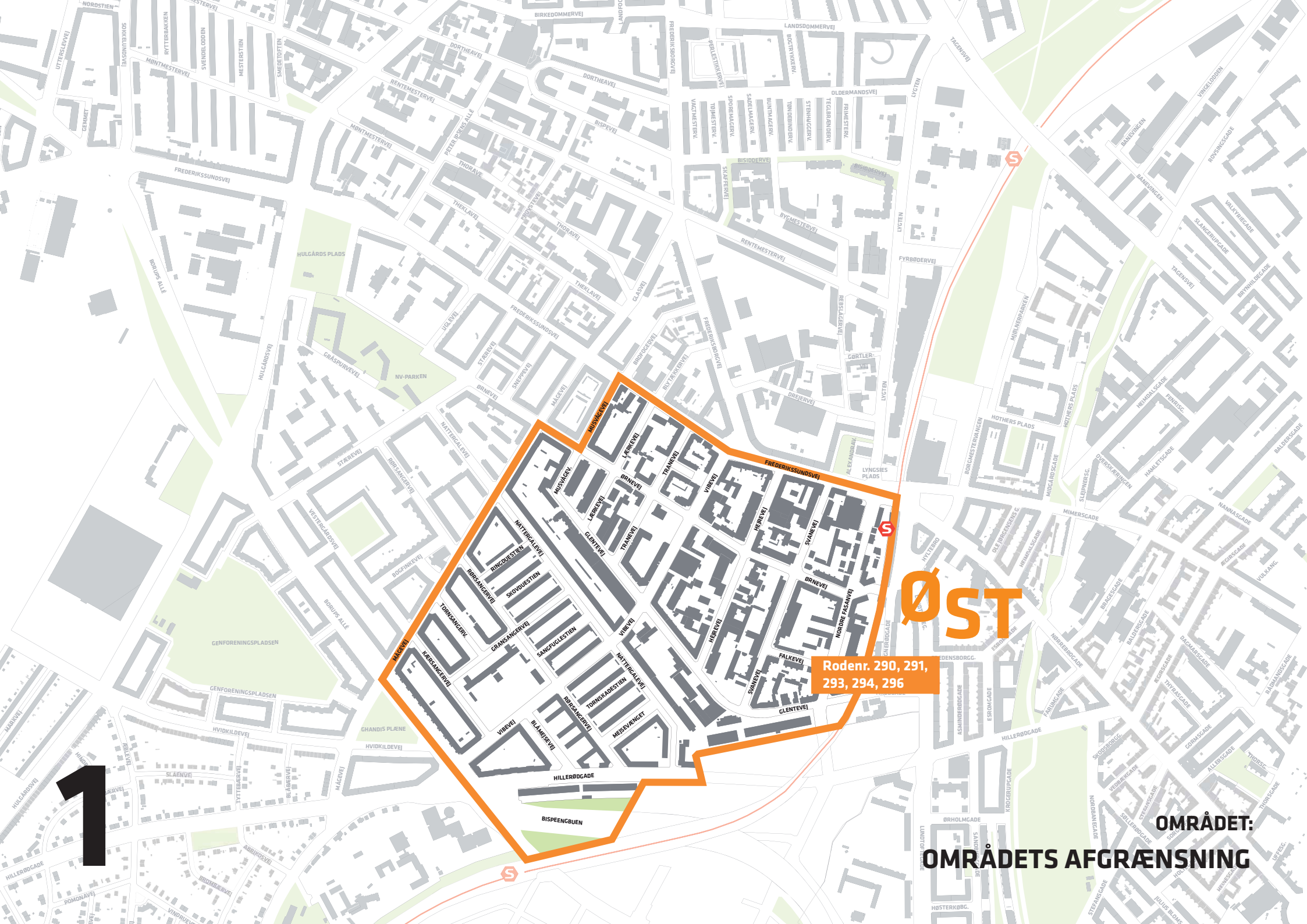
bilag 1a

OMRÅDET:

BILAG 1: Områdets afgrænsning	3
BILAG 2: Trafikale barrierer	4
BILAG 3: Forbindelser	5
BILAG 4: Vejstatus	6
BILAG 5: Installationsmangler	7
BILAG 6: Små boliger	8
BILAG 7: Funktioner	9
BILAG 8: Gårdhaveprojekter	10
BILAG 9: Indsatser i Bispebjerg	11

INDSATSER:

BILAG 10: Organisering	12
BILAG 11: Private fællesveje og arealer	13
BILAG 12: Bedre infrastruktur for cyklister og fodgængere	14
BILAG 13: Et lege- og aktivitetsstrøg	15
BILAG 14: Indbydende og brugervenlige byrum	16
BILAG 15: Udvikling af erhverv og kreativ zone	17





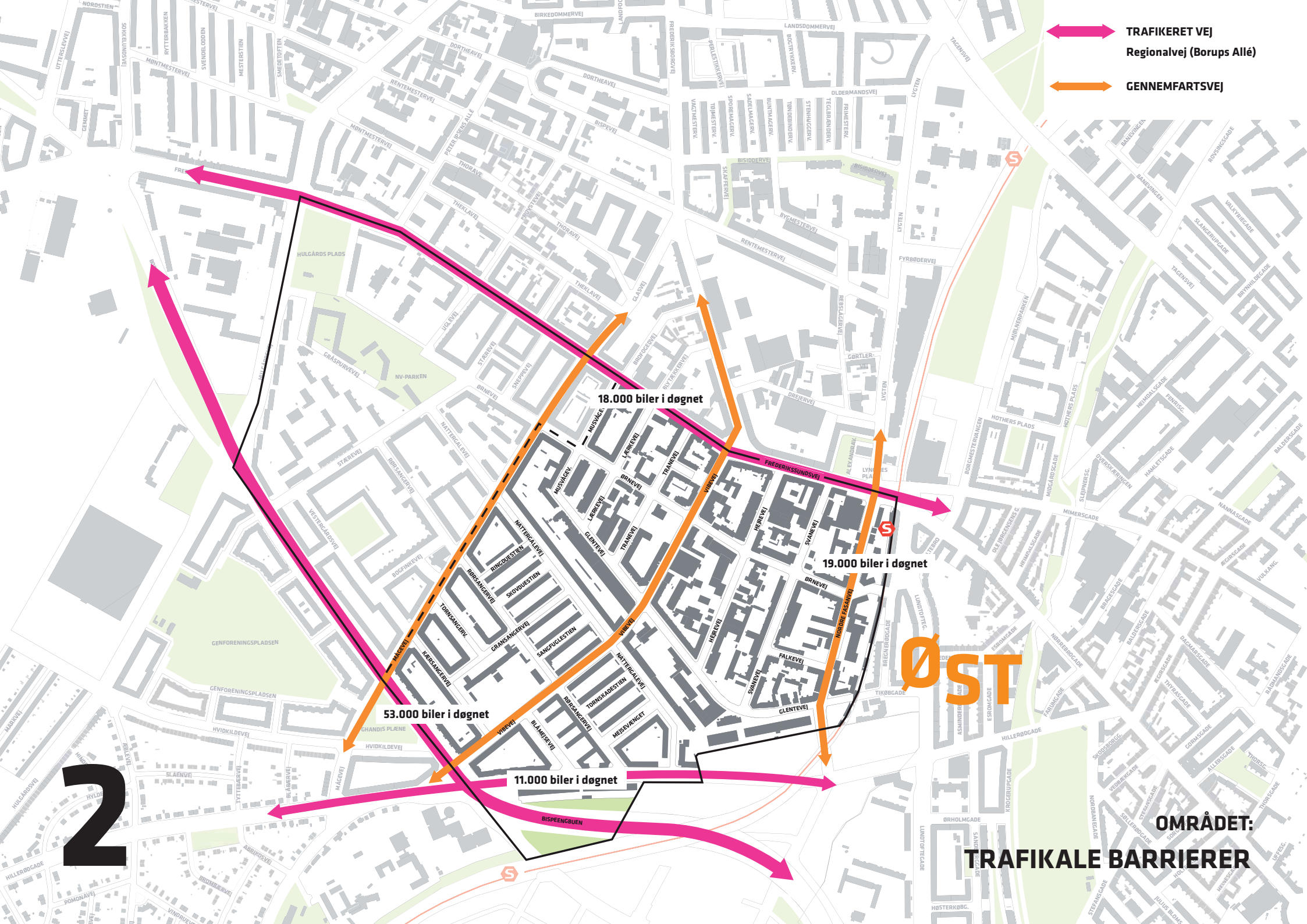
ØST

Rodenr. 290, 291,
293, 294, 296

1

OMRÅDET:
OMRÅDETS AFGRÆNSNING

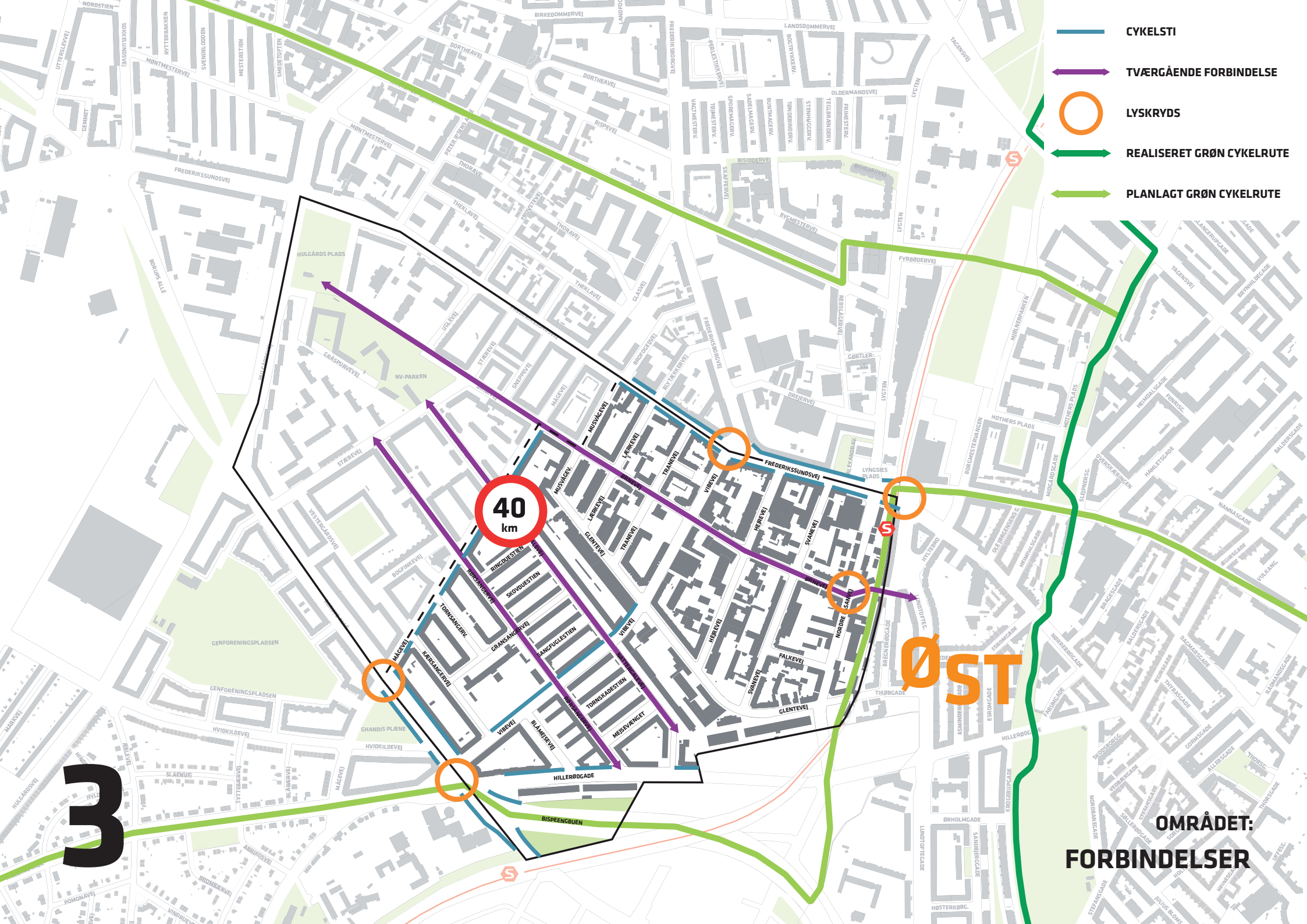
-  **TRAFIKERET VEJ**
Regionalvej (Borups Allé)
-  **GENNEMFARTSVEJ**



2

ØST

OMRÅDET:
TRAFIKALE BARRIERER



- CYKELSTI
- TVÆRGÅENDE FORBINDELSE
- LYSKRYDS
- REALISERET GRØN CYKELRUTE
- PLANLAGT GRØN CYKELRUTE

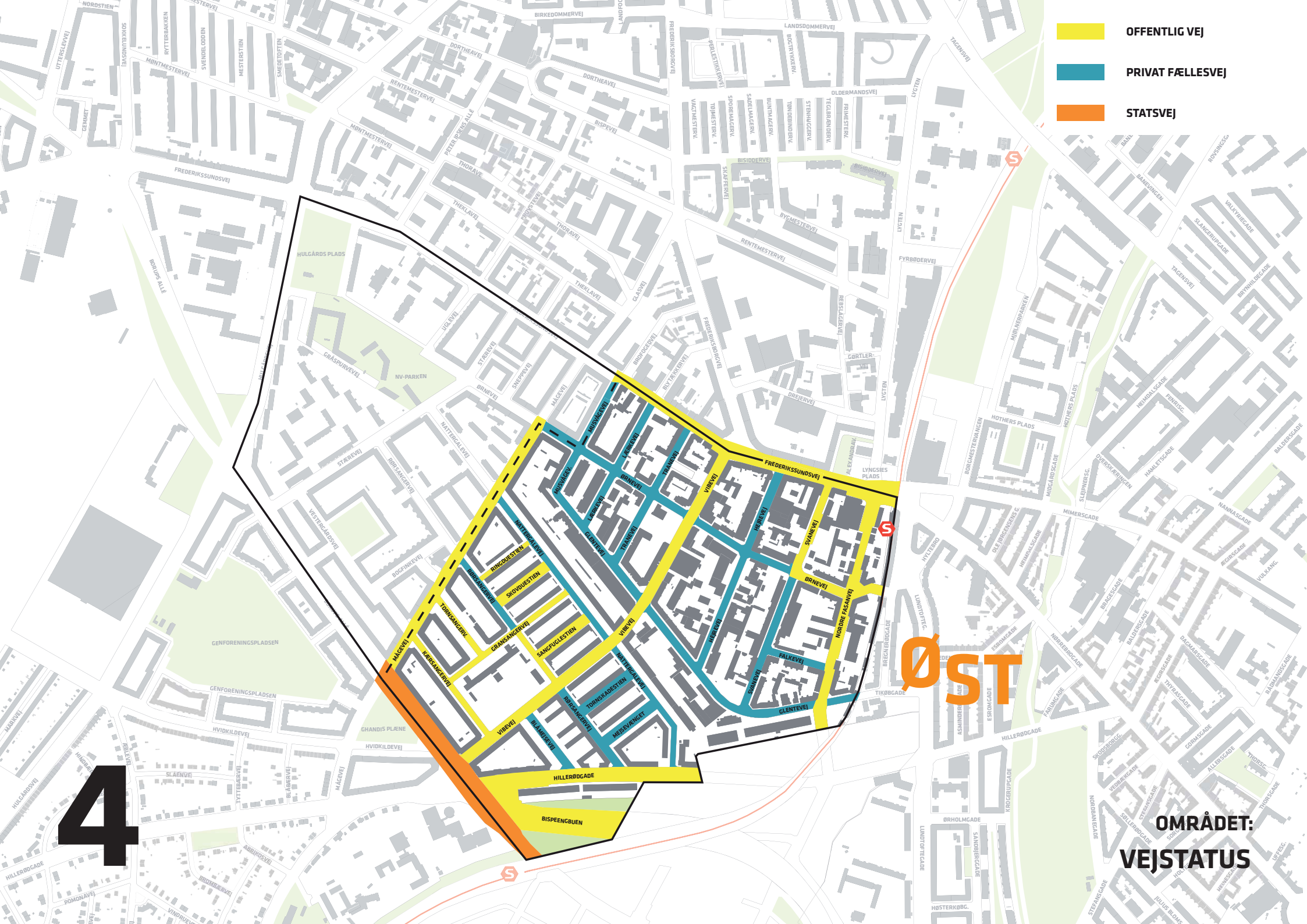
40 km

ØST

3

OMRÅDET:
FORBINDELSER

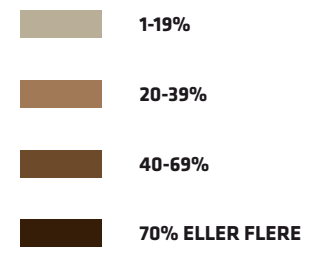
- OFFENTLIG VEJ
- PRIVAT FÆLLESVEJ
- STATSVEJ



4

ØST

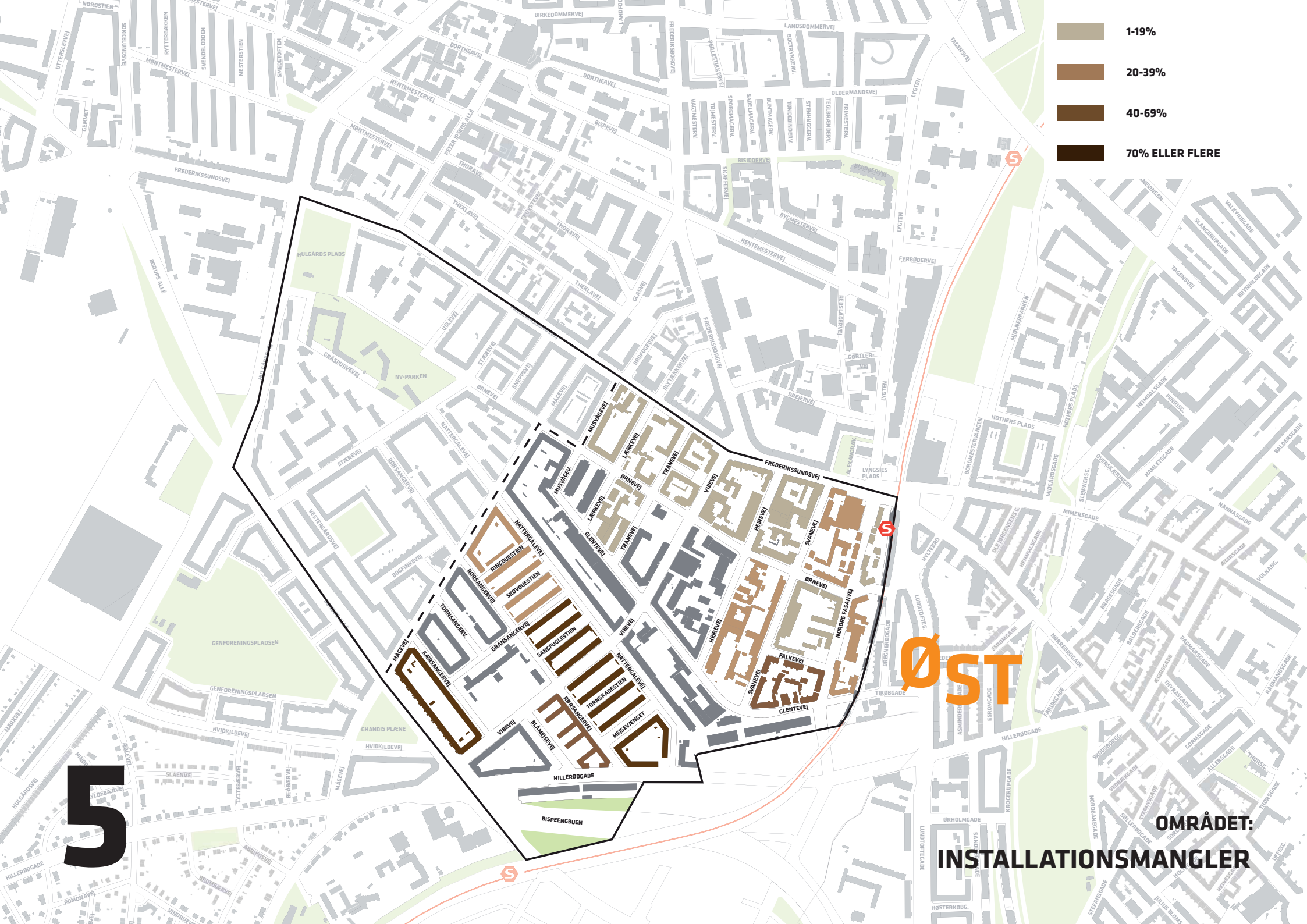
OMRÅDET:
VEJSTATUS

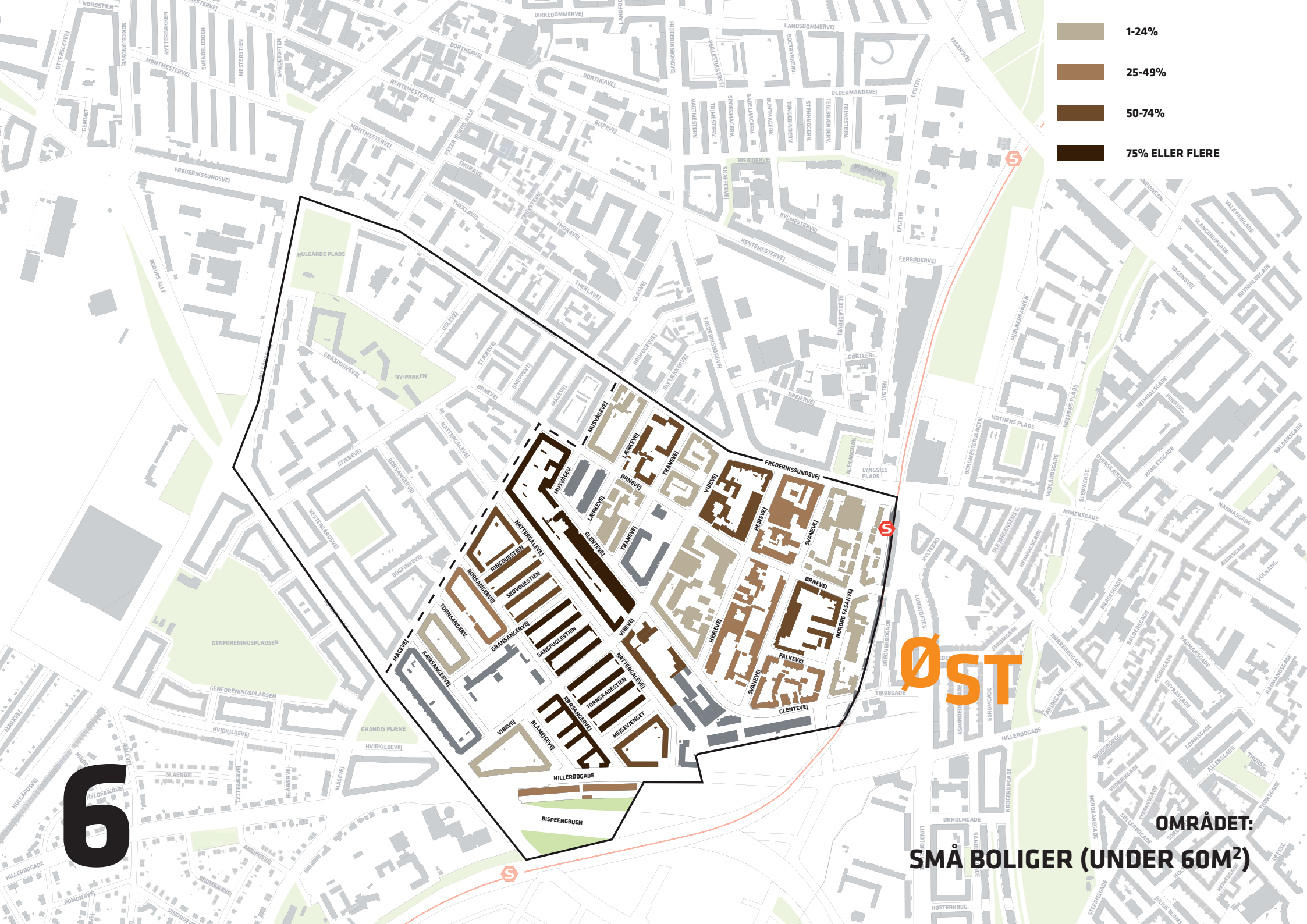


5

ØST

OMRÅDET:
INSTALLATIONSMANGLER





- 1-24%
- 25-49%
- 50-74%
- 75% ELLER FLERE

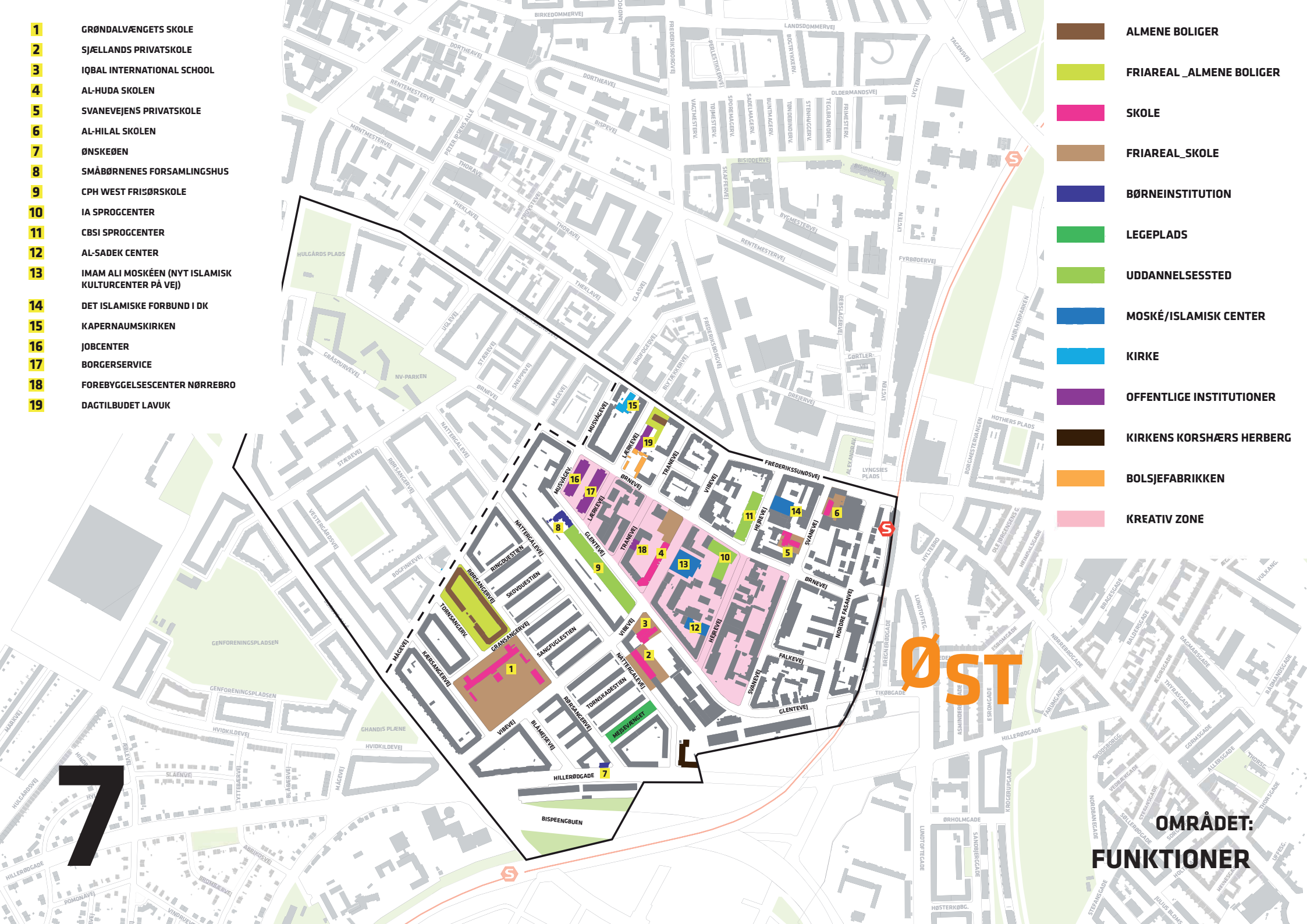
6

ØST

OMRÅDET:
SMÅ BOLIGER (UNDER 60M²)

- 1 GRØNDALVÆNGETS SKOLE
- 2 SJÆLLANDS PRIVATSKOLE
- 3 IQBAL INTERNATIONAL SCHOOL
- 4 AL-HUDA SKOLEN
- 5 SVANEVEJENS PRIVATSKOLE
- 6 AL-HILAL SKOLEN
- 7 ØNSKEØEN
- 8 SMÅBØRNEENS FORSAMLINGSHUS
- 9 CPH WEST FRISØRSKOLE
- 10 IA SPROGCENTER
- 11 CBSI SPROGCENTER
- 12 AL-SADEK CENTER
- 13 IMAM ALI MOSKÉEN (NYT ISLAMISK KULTURCENTER PÅ VEJ)
- 14 DET ISLAMISKE FORBUND I DK
- 15 KAPERNAUMSKIRKEN
- 16 JOBCENTER
- 17 BORGERSERVICE
- 18 FOREBYGGELSESCENTER NØRREBRO
- 19 DAGTILBUDET LAVUK

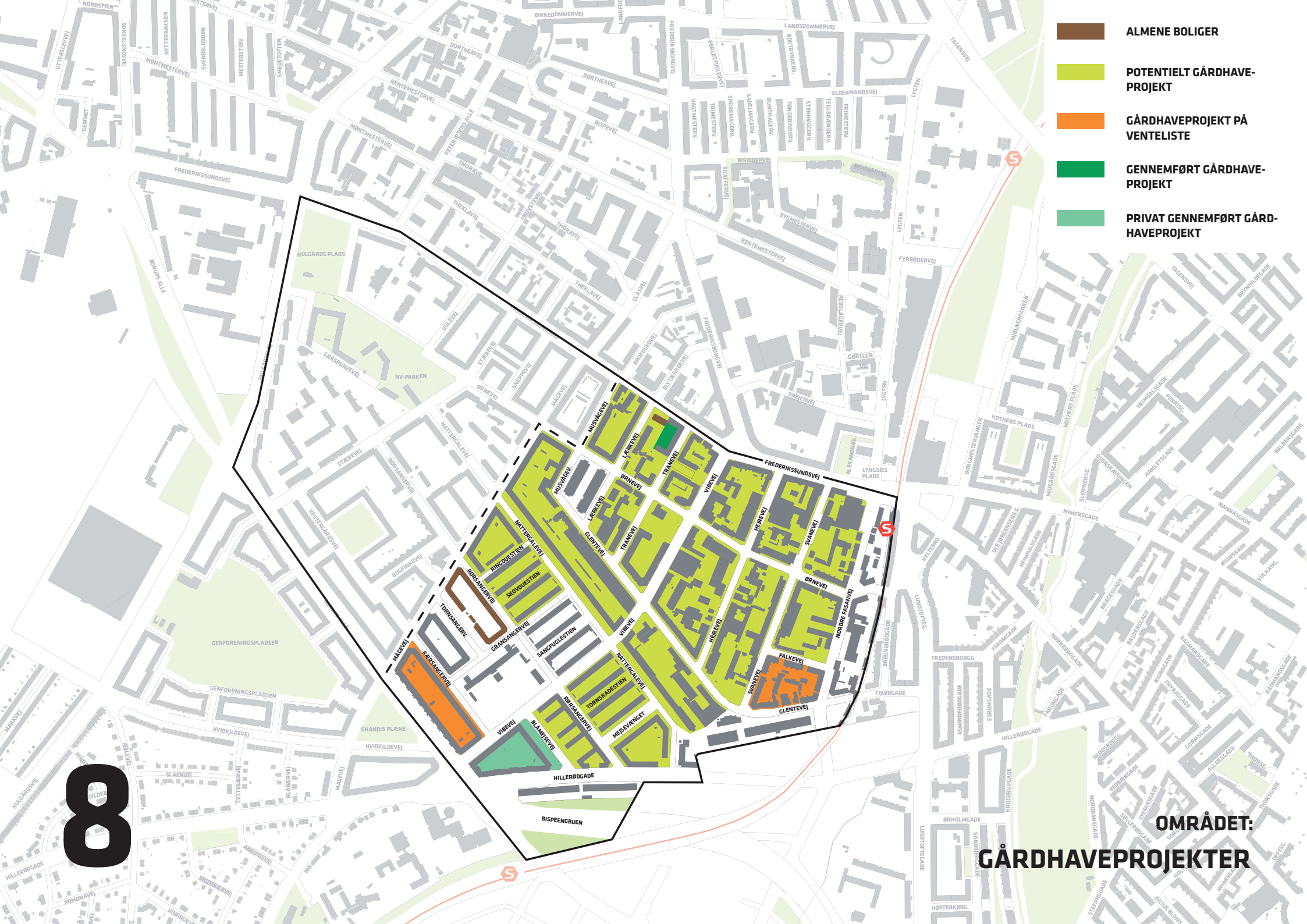
- ALMENE BOLIGER
- FRIAREAL_ALMENE BOLIGER
- SKOLE
- FRIAREAL_SKOLE
- BØRNEINSTITUTION
- LEGEPLADS
- UDDANNELSESSTED
- MOSKÉ/ISLAMISK CENTER
- KIRKE
- OFFENTLIGE INSTITUTIONER
- KIRKENS KORSHÆRS HERBERG
- BOLSJEFABRIKKEN
- KREATIV ZONE



ØST

7

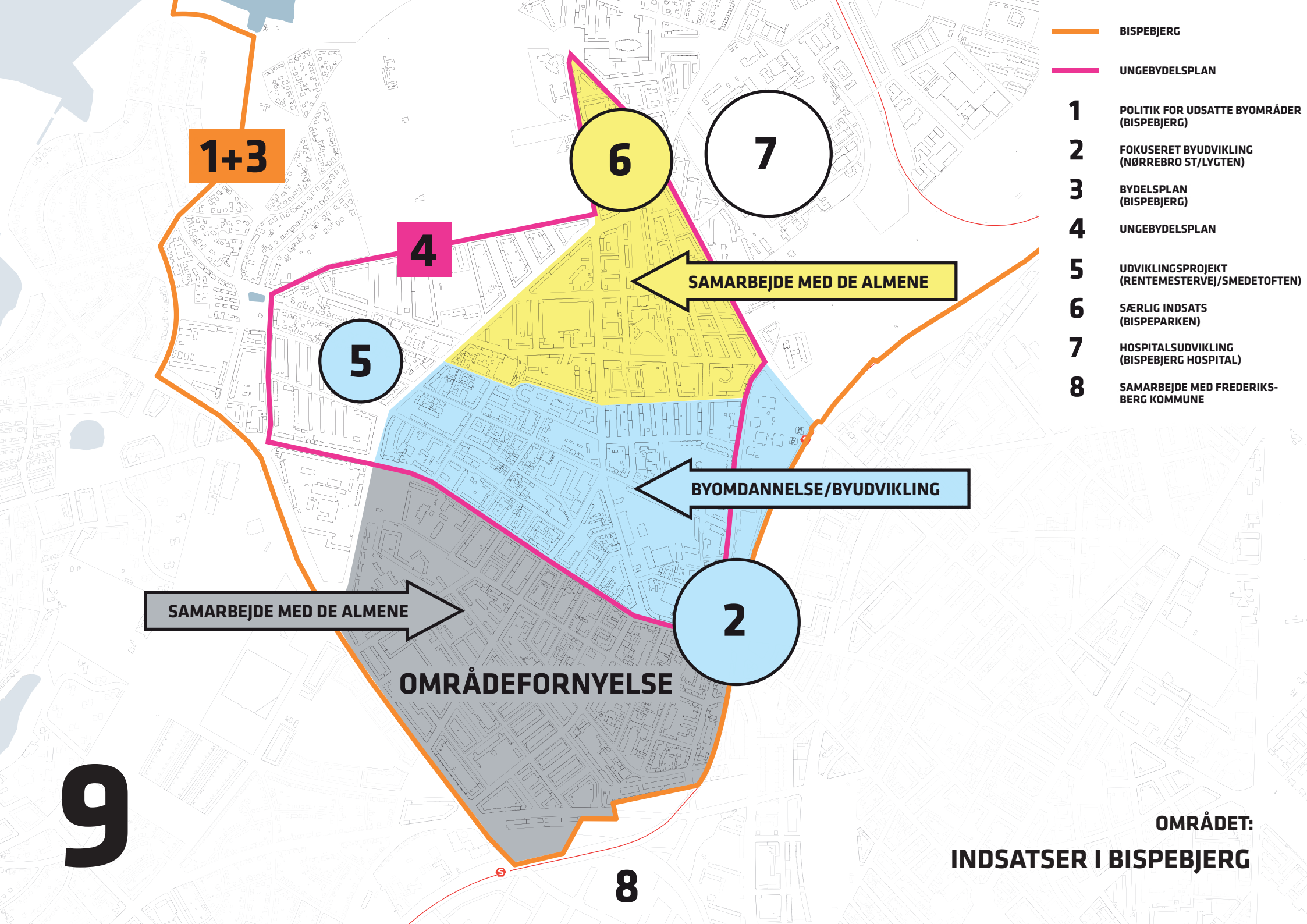
OMRÅDET:
FUNKTIONER



- ALMENE BOLIGER**
- POTENTIET GÅRDHAVE-PROJEKT**
- GÅRDHAVEPROJEKT PÅ VENTELISTE**
- GENNEMFØRT GÅRDHAVE-PROJEKT**
- PRIVAT GENNEMFØRT GÅRDHAVE-PROJEKT**

8

**OMRÅDET:
GÅRDHAVEPROJEKTER**



- 1** POLITIK FOR UDSATTE BYOMRÅDER (BISPEBJERG)
- 2** FOKUSERET BYUDVIKLING (NØRREBRO ST/LYGTEN)
- 3** BYDELSPLAN (BISPEBJERG)
- 4** UNGEBYDELSPLAN
- 5** UDVIKLINGSPROJEKT (RENTEMESTERVEJ)/SMEDETOFTEN
- 6** SÆRLIG INDSATS (BISPEPARKEN)
- 7** HOSPITALSUDVIKLING (BISPEBJERG HOSPITAL)
- 8** SAMARBEJDE MED FREDERIKSBERG KOMMUNE

1+3

6

7

4

SAMARBEJDE MED DE ALMENE

5

BYOMDANNELSE/BYUDVIKLING

SAMARBEJDE MED DE ALMENE





2

OMRÅDEFORNYELSE

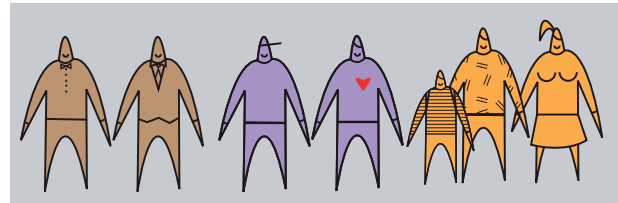
9

8


**OMRÅDET:
INDSATSER I BISPEBJERG**

-  REPRÆSENTANTER FRA KØBENHAVNS KOMMUNE
-  RELEVANTE AKTØRER
-  LOKALE BORGERE
-  MEDLEMMER AF STYREGRUPPEN


STYREGRUPPE




TEMAGRUPPE Social



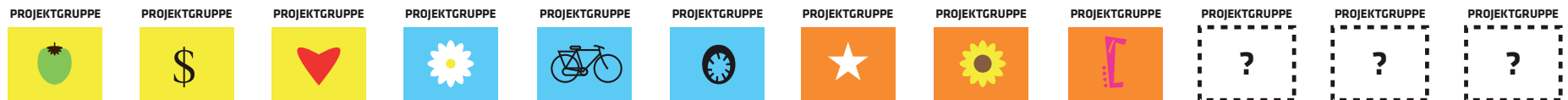

TEMAGRUPPE Kultur



TEMAGRUPPE Byrum



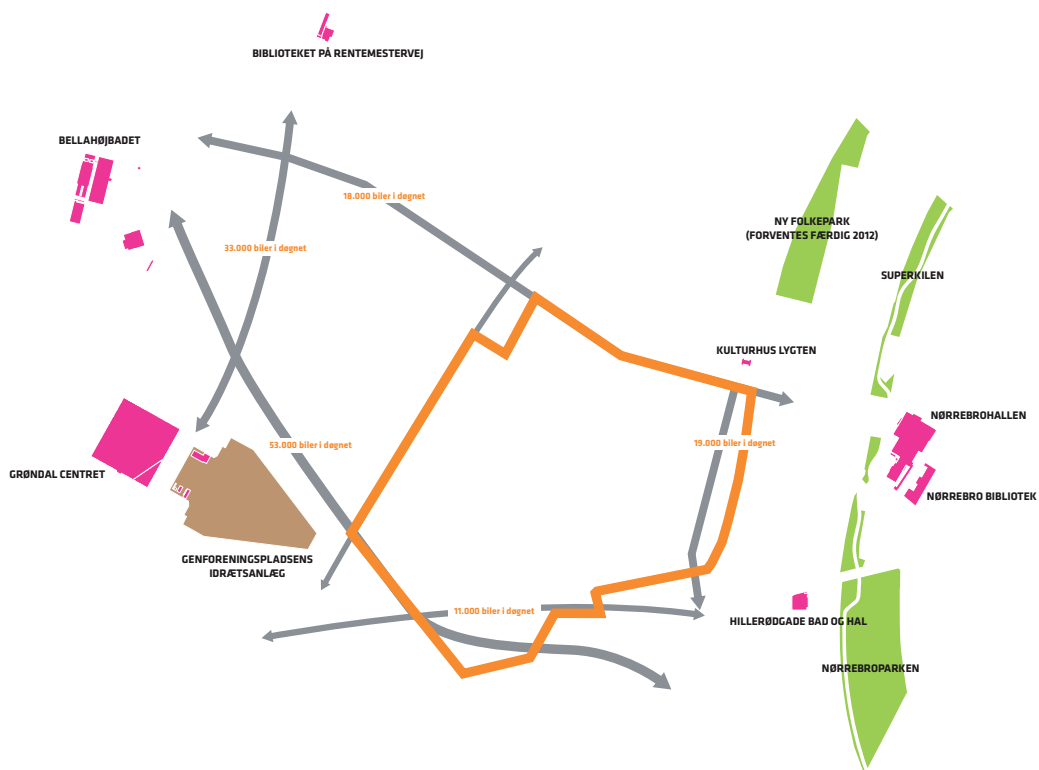
TEMAGRUPPE ?



Projektgrupperne er organiseret omkring konkrete projekter



Eksempler på arbejdet med private fællesveje
(Katalog over muligheder for bearbejdning af hjørner og kantzoner, Områdefornyelsen, Gl. Valby)



Massive trafikstrømme afskærer kvarterets bløde trafikanter fra omkringliggende kultur- og fritidsaktiviteter og rekreative områder



Områdefornyelsen skal arbejde med etablering af grønne, sikre forbindelser til den omkringliggende by og til kommunens grønne cykelstinet

12

**INDSATSER:
BEDRE INFRASTRUKTUR FOR CYKLISTER OG FODGÆNGERE**

Områdefornyelse vil i samspil med udvikling af friarealerne omkring kvarterets skoler udvikle strækningen Vibevej-Ørnevej til et lege- og aktivitetsstrøg.



Skoledistrikt
(Grøndalsvænge Skole)

13

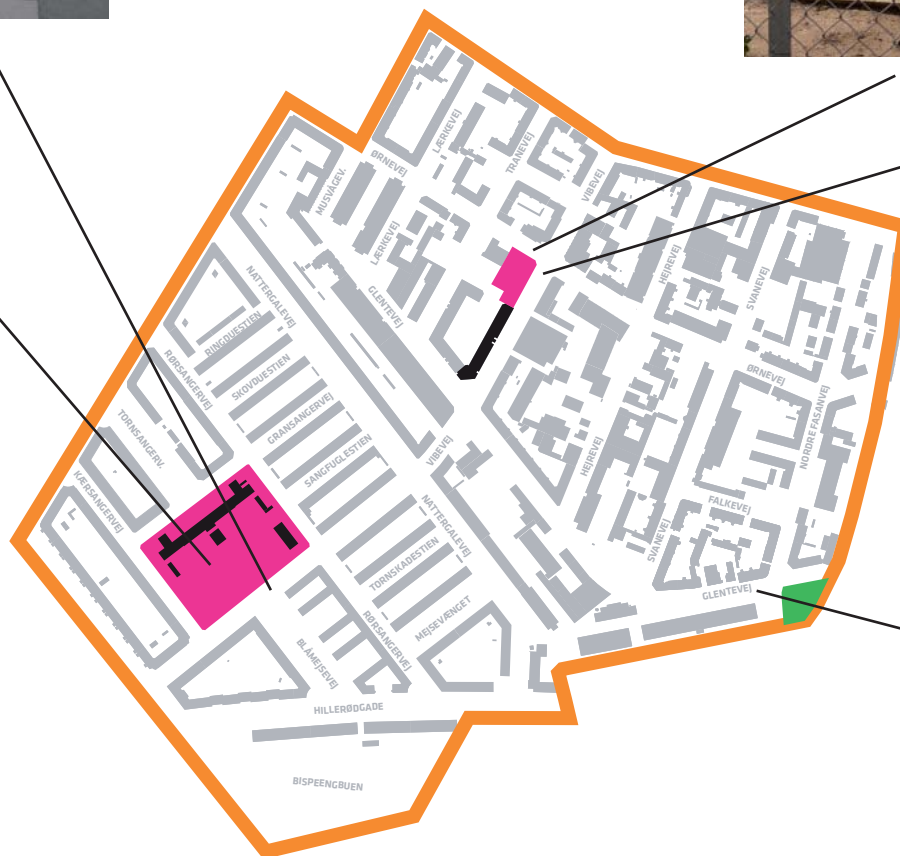
INDSATSER:
ET LEGE- OG AKTIVITETSSTRØG



Grøndalsvænge Skole



Al-Huda Skolen



Glentevej 1-3

14

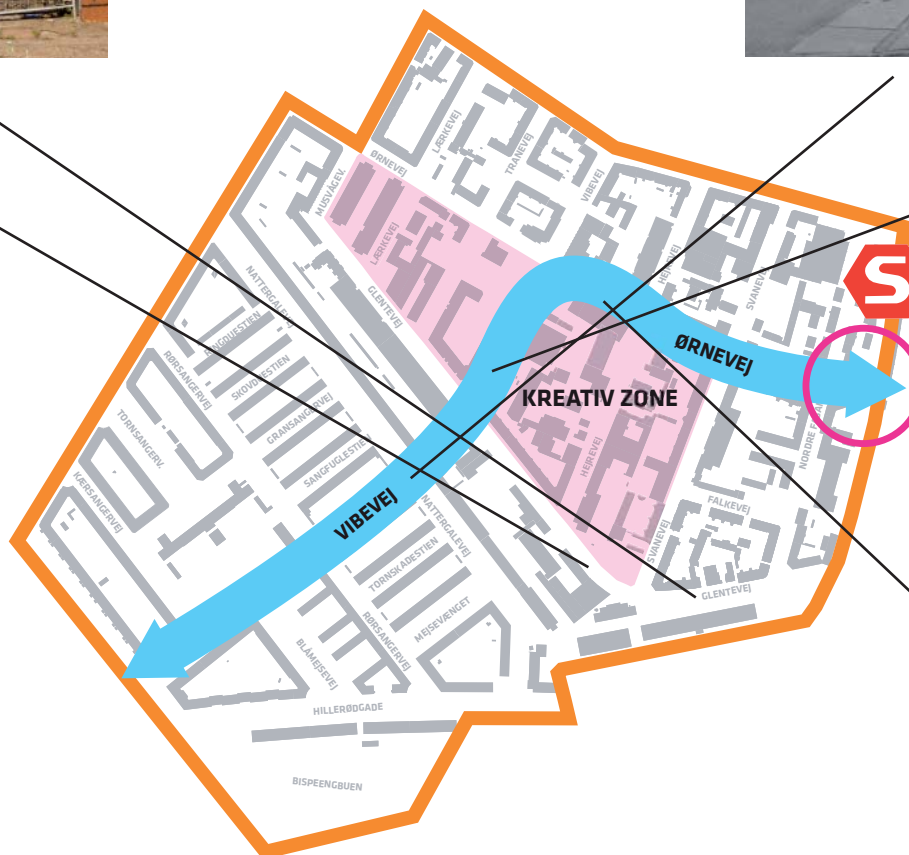
INDSATSER:
INDBYDENDE OG BRUGERVENLIGE BYRUM



Erhverv langs Glentevej



Vibevej



Ørnevej

15

**INDSATSER:
UDVIKLING AF ERHVERV OG KREATIV ZONE**