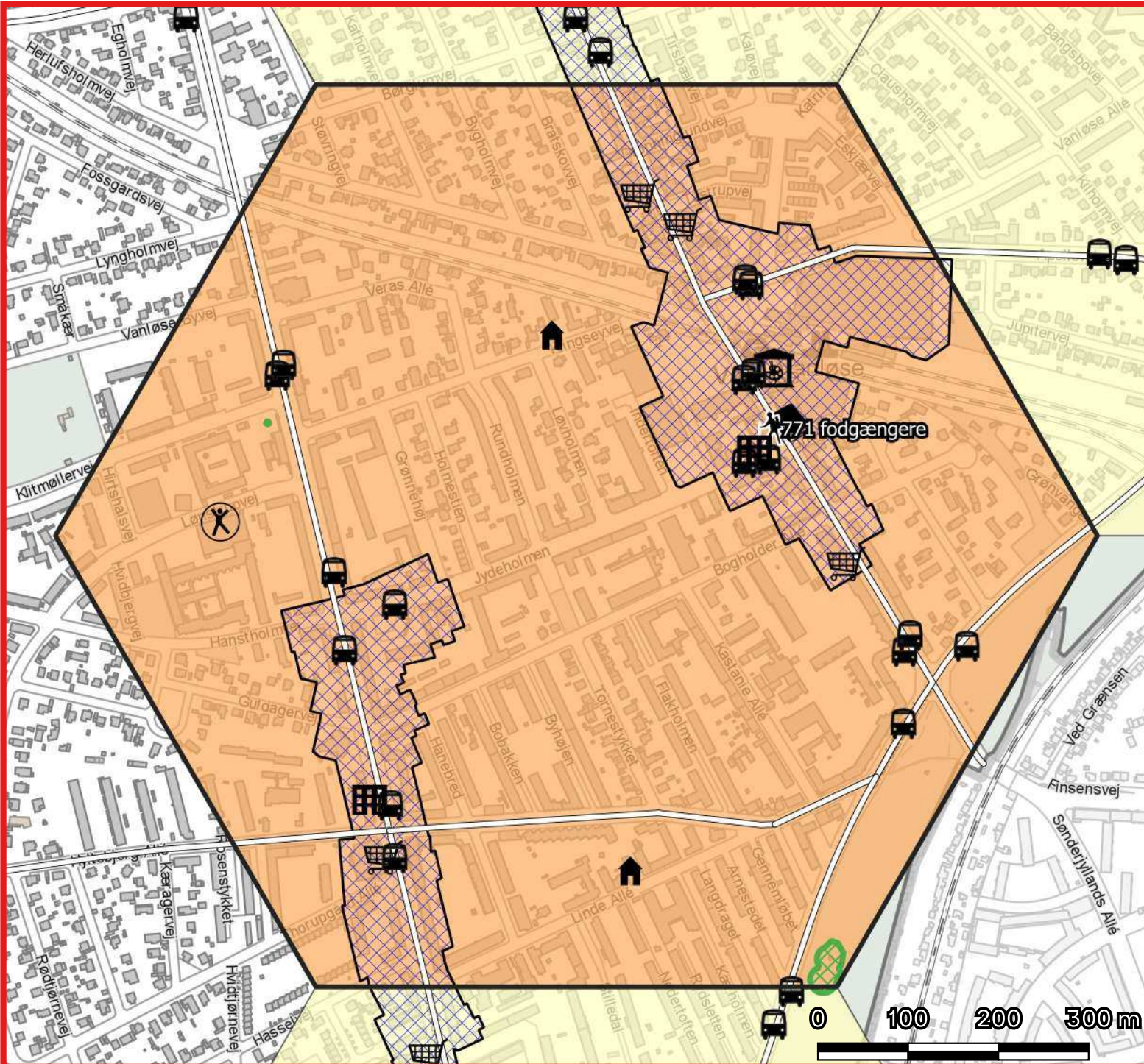


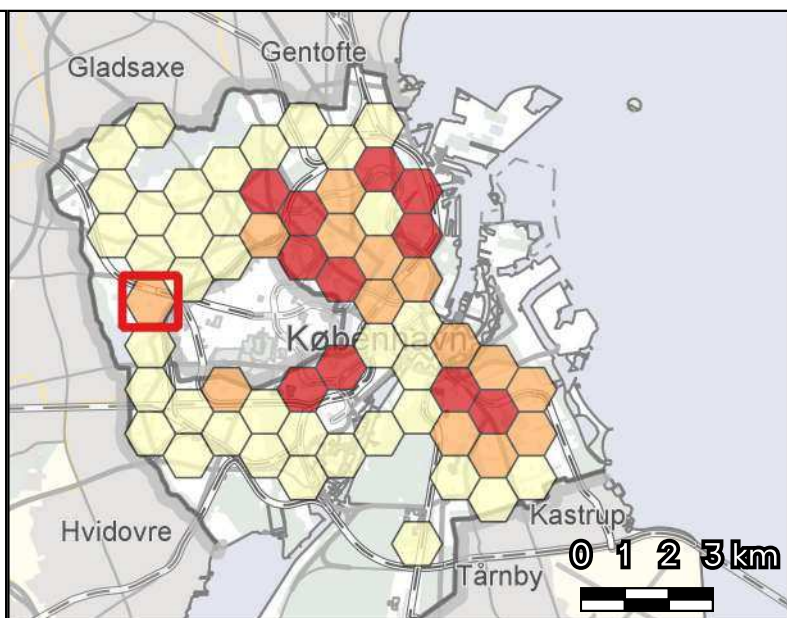
# Næranalyse af hverdagsflow i udvalgt område (omr.nr. 1)

Antal beboere i området: 9864



## Signaturforklaring

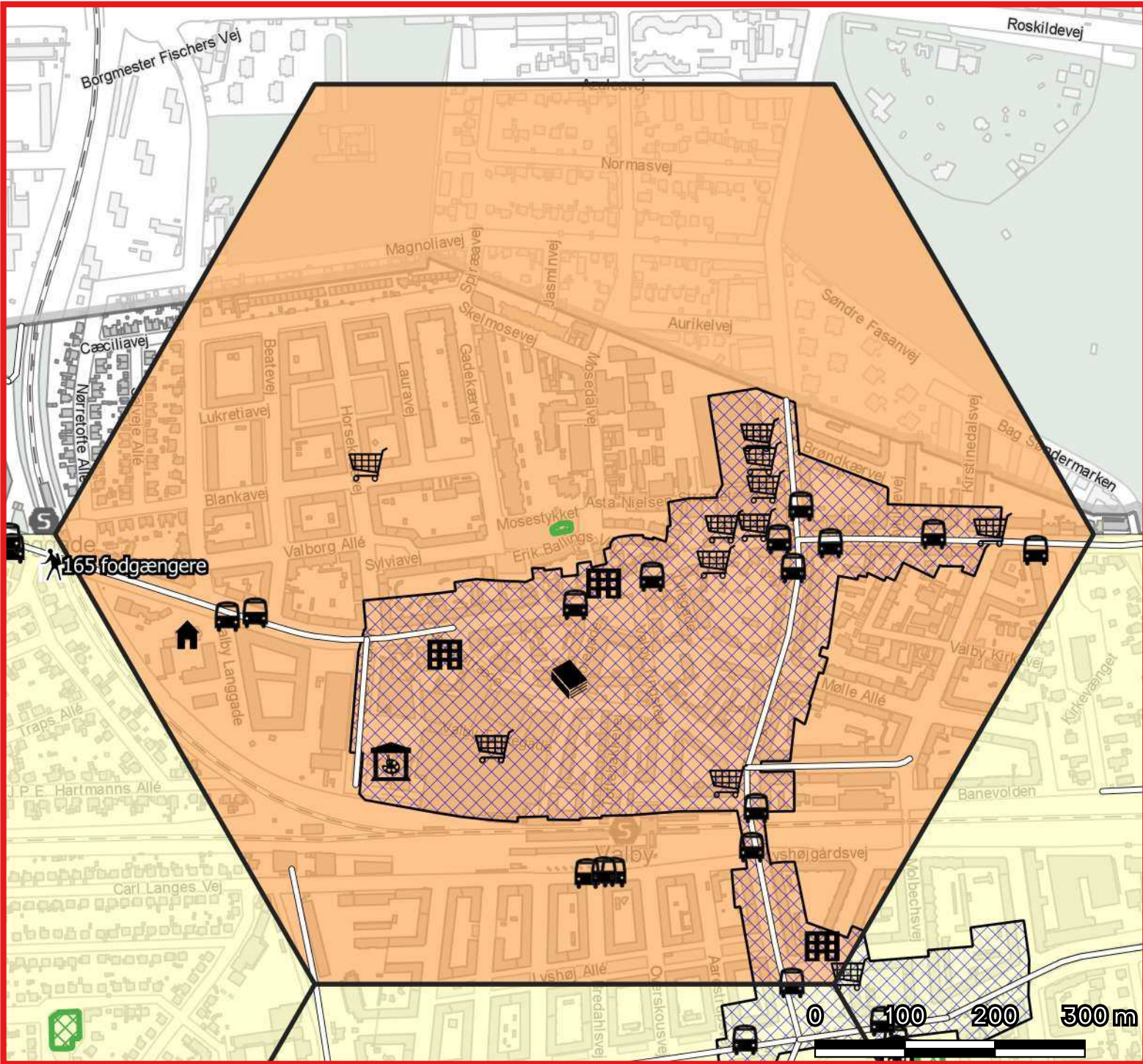
- |                        |                    |
|------------------------|--------------------|
| Boldbaner              | Kulturhus          |
| Idrætsanlæg (hal)      | Biblioteker        |
| Svømmehal mv.          | Bus stoppested     |
| Privat institutioner   | Større cykelstier  |
| Indkøbsmuligheder      | Fodgængere i timen |
| Detailhandelsstr. KP19 | Genbrugsbutikker   |
| Museer                 | Legeplads (TMF)    |





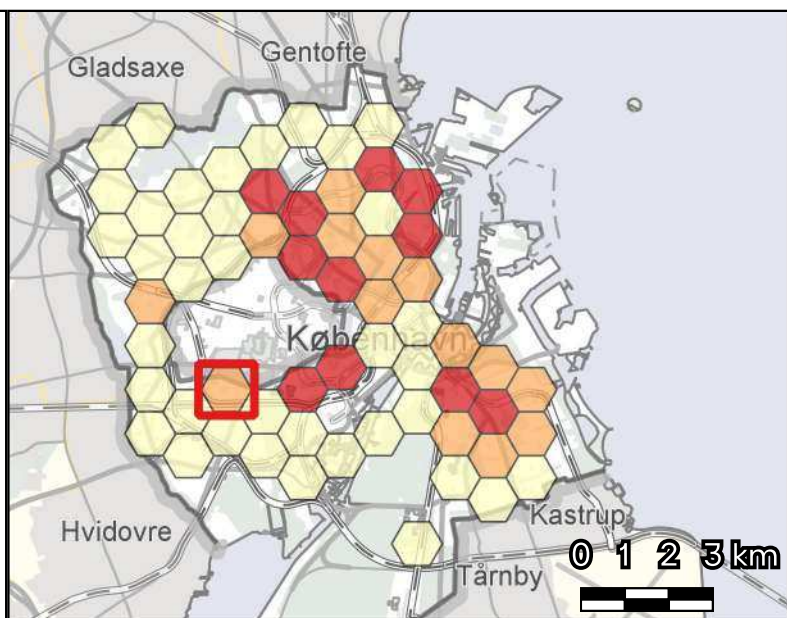
# Næranalyse af hverdagsflow i udvalgt område (omr.nr. 2)

Antal beboere i området: 11946



## Signaturforklaring

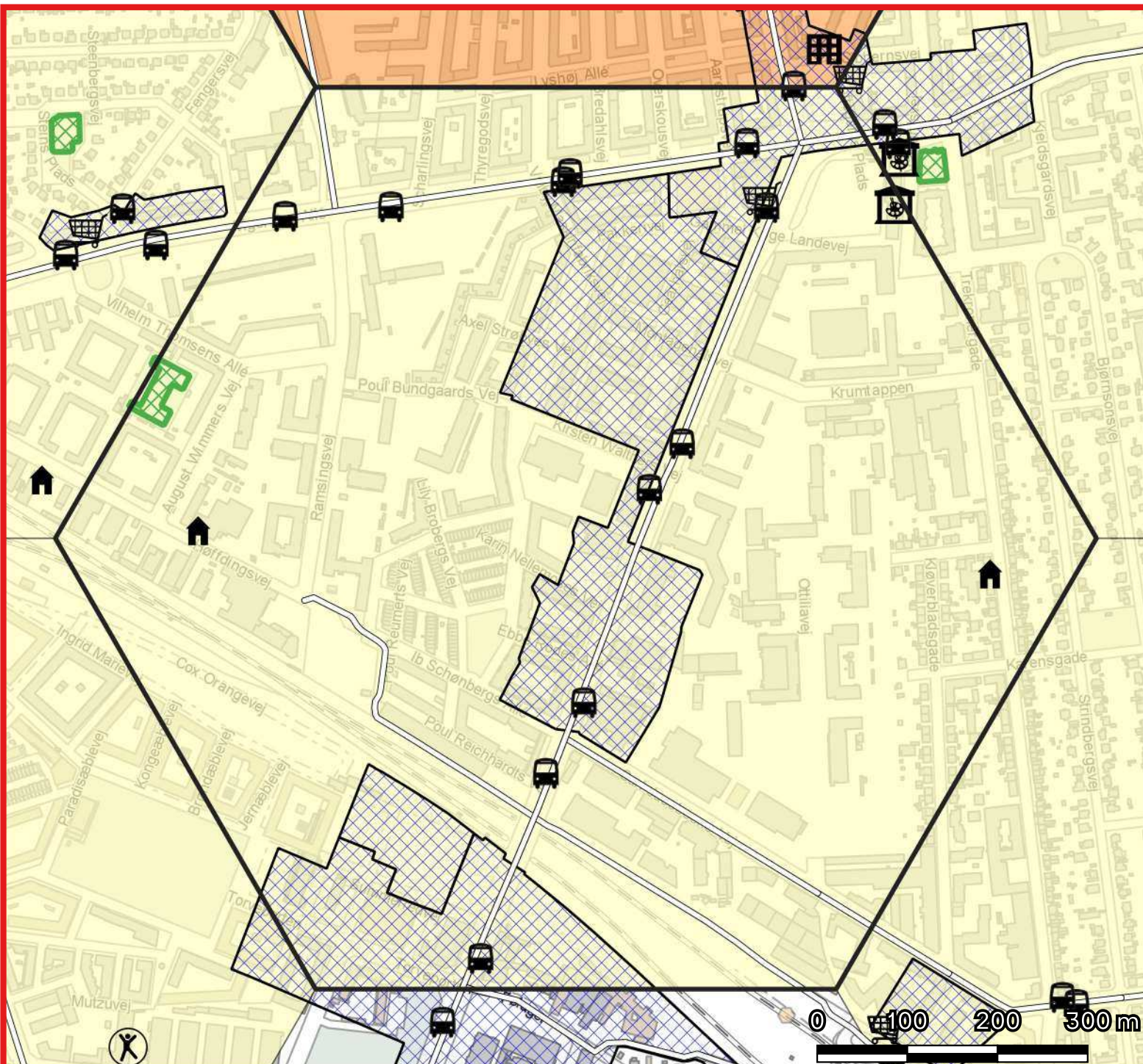
- |                        |                    |
|------------------------|--------------------|
| Boldbaner              | Kulturhus          |
| Idrætsanlæg (hal)      | Biblioteker        |
| Svømmehal mv.          | Bus stoppested     |
| Privat institutioner   | Større cykelstier  |
| Indkøbsmuligheder      | Fodgængere i timen |
| Detailhandelsstr. KP19 | Genbrugsbutikker   |
| Museer                 | Legeplads (TMF)    |





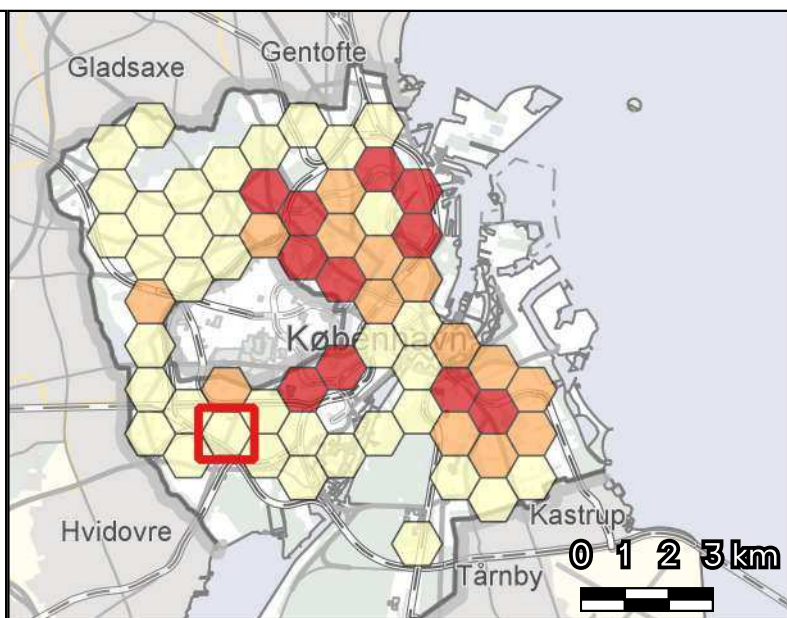
# Næranalyse af hverdagsflow i udvalgt område (omr.nr. 3)

Antal beboere i området: 6516



## Signaturforklaring

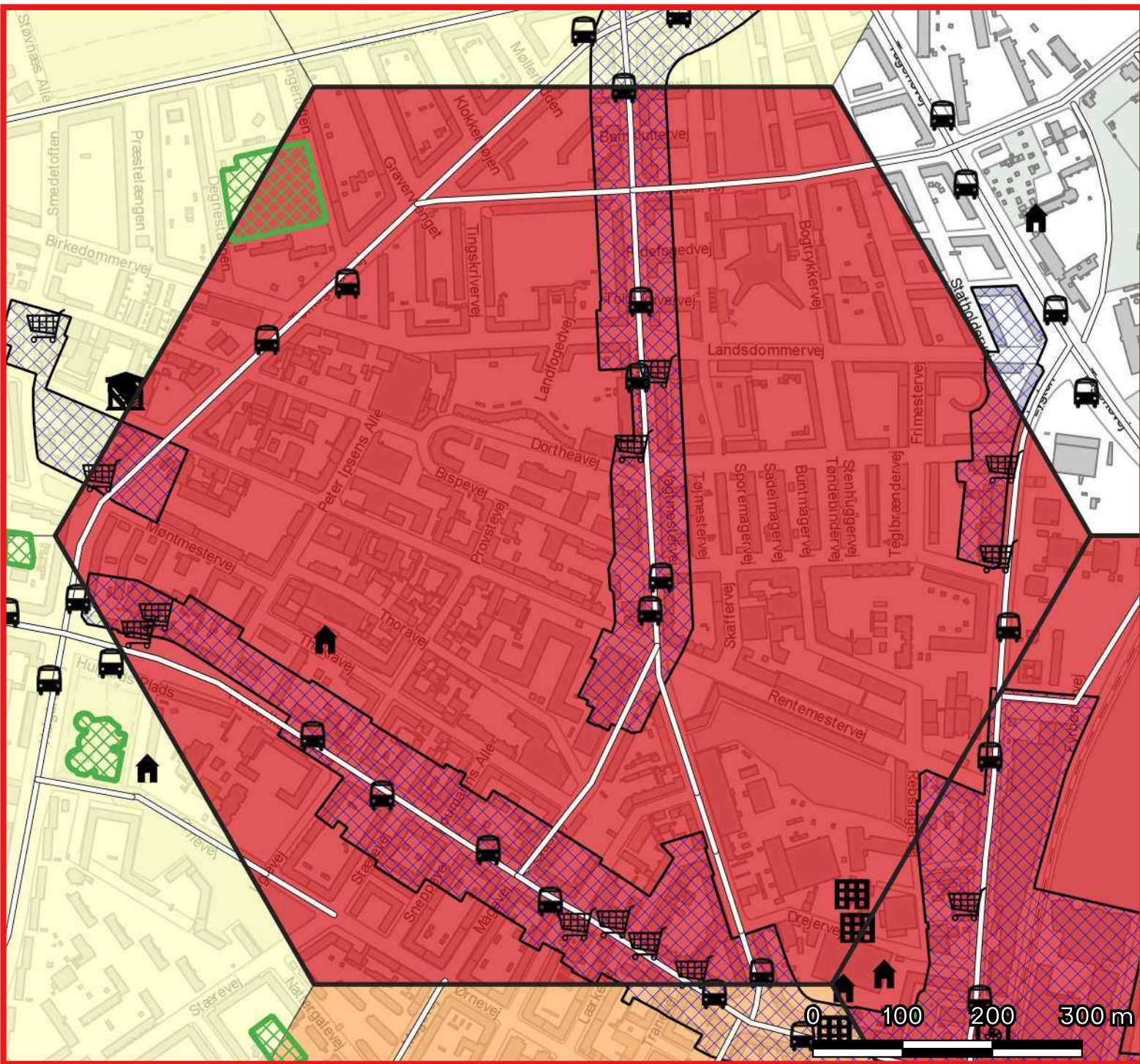
- |                        |                    |
|------------------------|--------------------|
| Boldbaner              | Kulturhus          |
| Idrætsanlæg (hal)      | Biblioteker        |
| Svømmehal mv.          | Bus stoppested     |
| Privat institutioner   | Større cykelstier  |
| Indkøbsmuligheder      | Fodgængere i timen |
| Detailhandelsstr. KP19 | Genbrugsbutikker   |
| Museer                 | Legeplads (TMF)    |





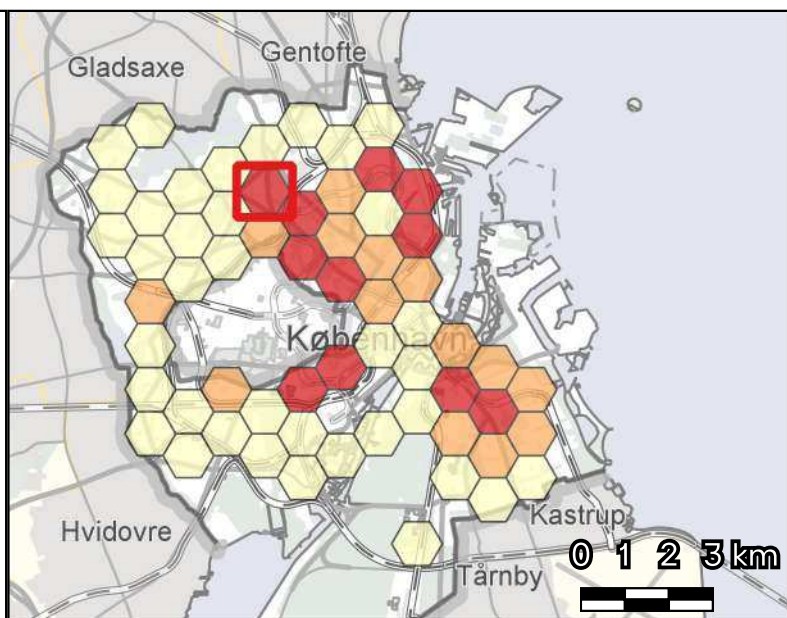
# Næranalyse af hverdagsflow i udvalgt område (omr.nr. 4)

Antal beboere i området: 16250



## Signaturforklaring

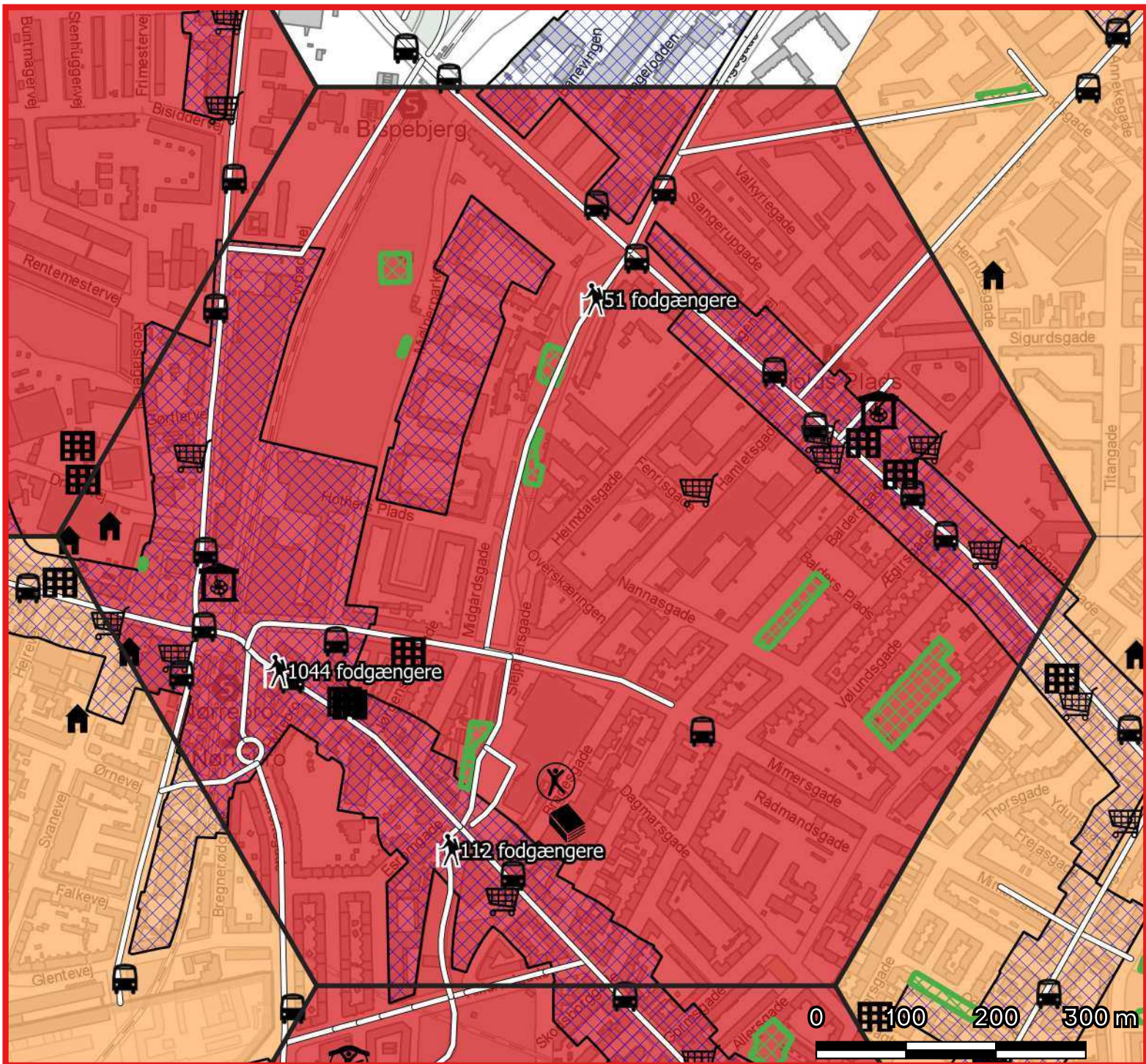
- |                        |                    |
|------------------------|--------------------|
| Boldbaner              | Kulturhus          |
| Idrætsanlæg (hal)      | Biblioteker        |
| Svømmehal mv.          | Bus stoppested     |
| Privat institutioner   | Større cykelstier  |
| Indkøbsmuligheder      | Fodgængere i timen |
| Detailhandelsstr. KP19 | Genbrugsbutikker   |
| Museer                 | Legeplads (TMF)    |





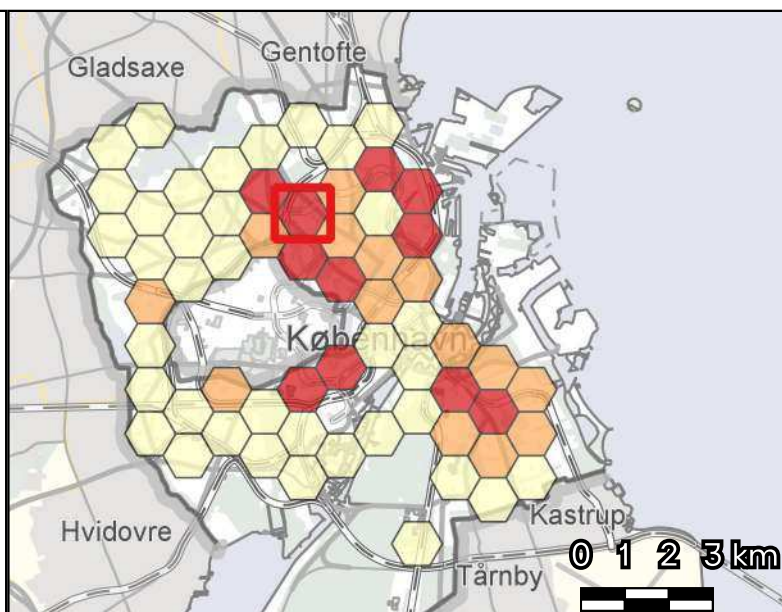
# Næranalyse af hverdagsflow i udvalgt område (omr.nr. 5)

Antal beboere i området: 18775



## Signaturforklaring

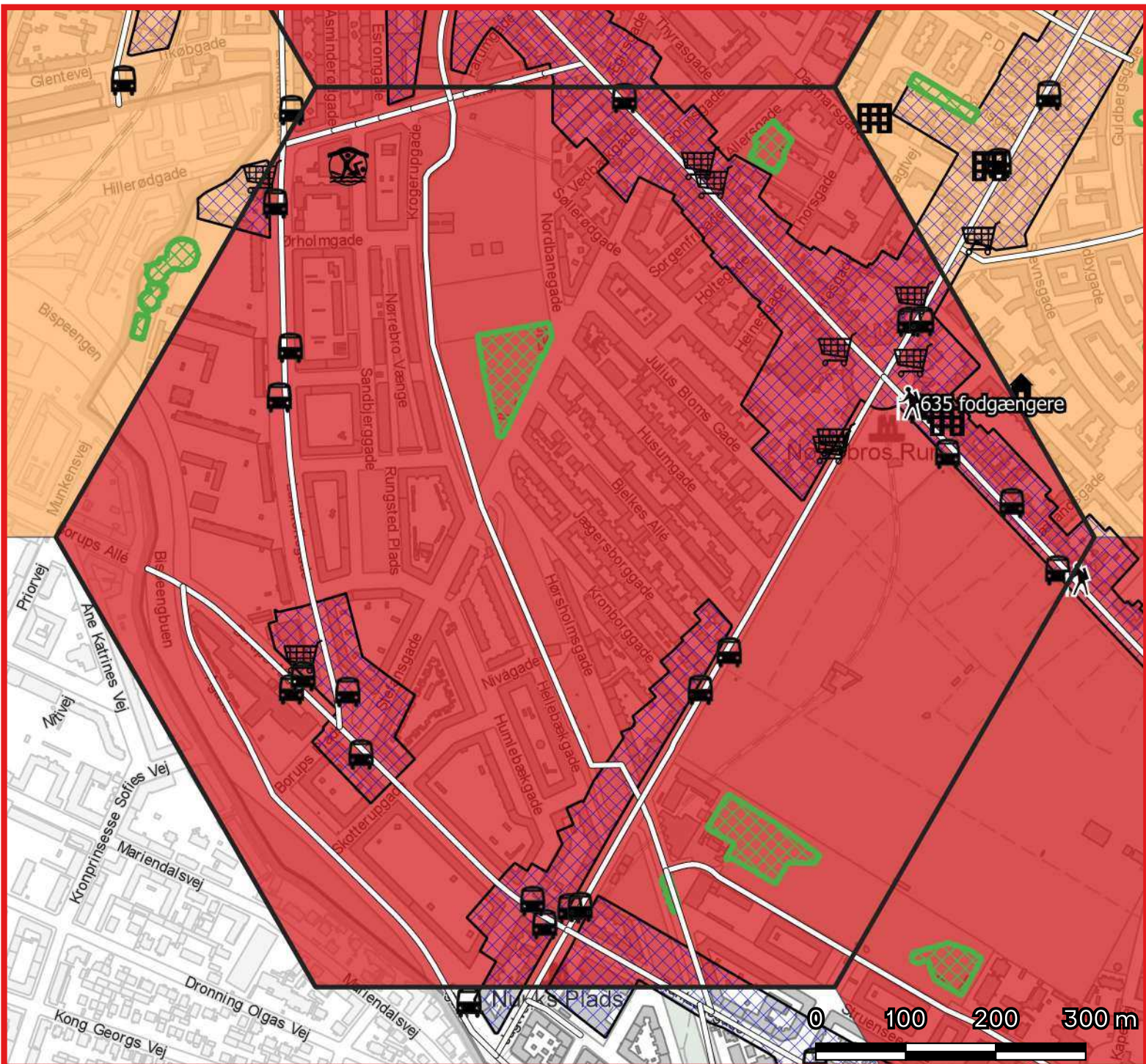
- |                        |                    |
|------------------------|--------------------|
| Boldbaner              | Kulturhus          |
| Idrætsanlæg (hal)      | Biblioteker        |
| Svømmehal mv.          | Bus stoppested     |
| Privat institutioner   | Større cykelstier  |
| Indkøbsmuligheder      | Fodgængere i timen |
| Detailhandelsstr. KP19 | Genbrugsbutikker   |
| Museer                 | Legeplads (TMF)    |





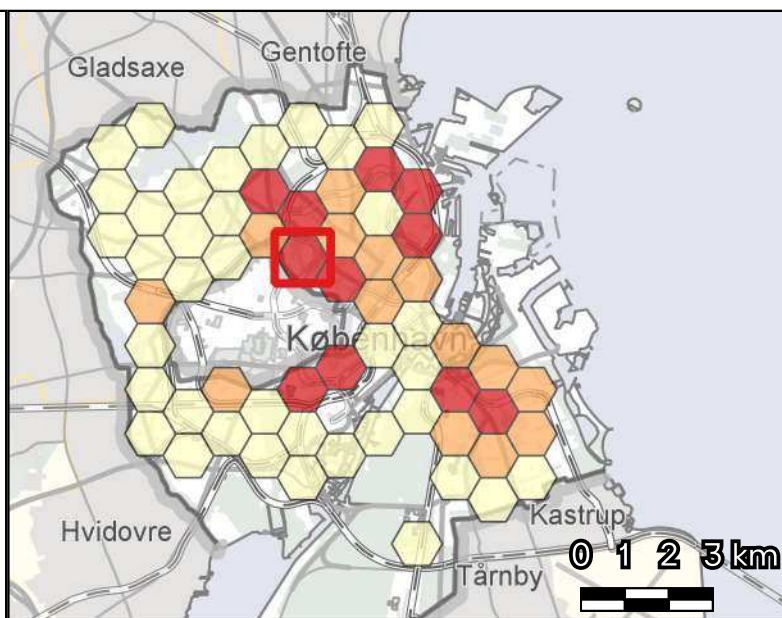
# Næranalyse af hverdagsflow i udvalgt område (omr.nr. 6)

Antal beboere i området: 18339



## Signaturforklaring

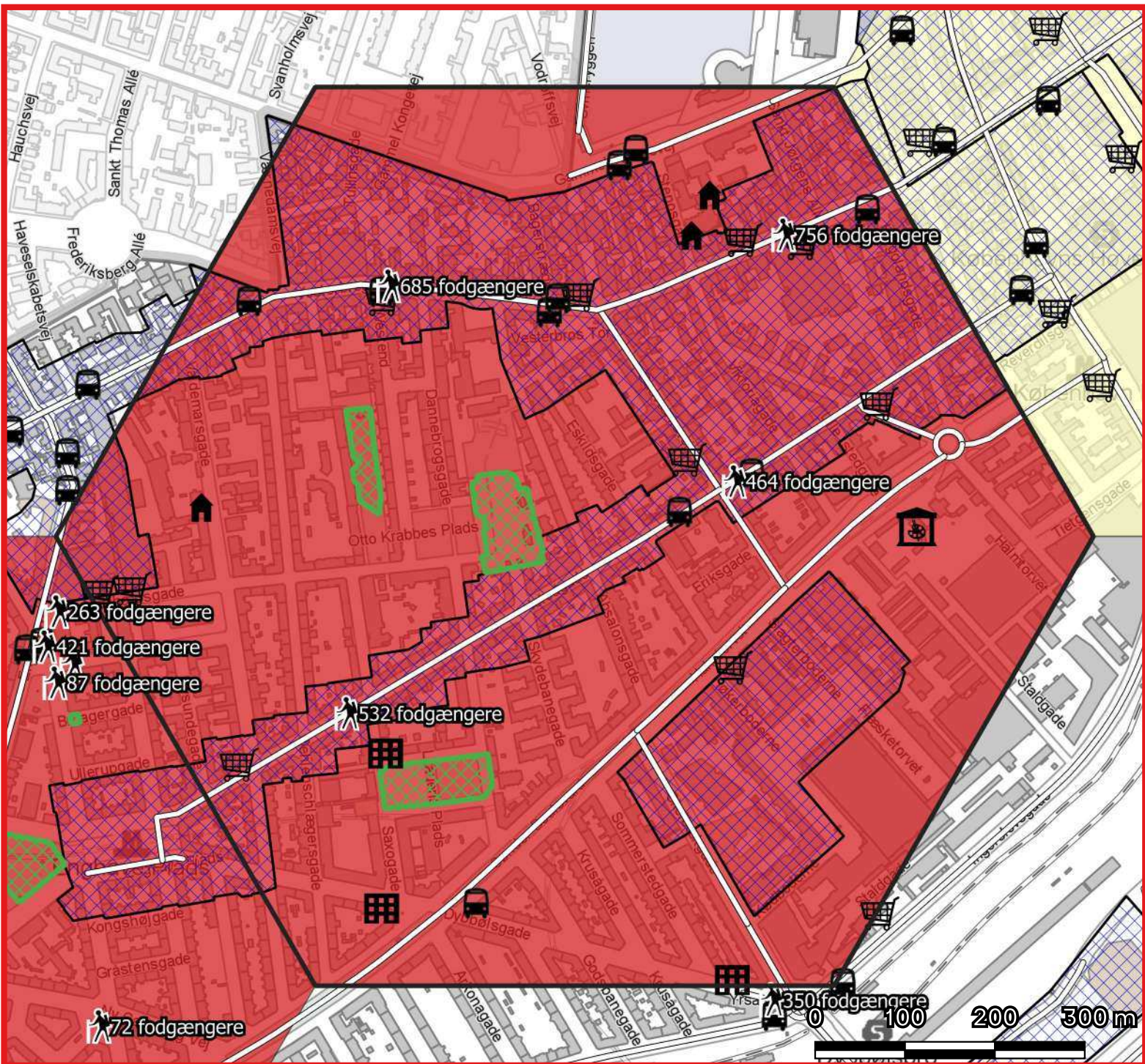
- |                        |                    |
|------------------------|--------------------|
| Boldbaner              | Kulturhus          |
| Idrætsanlæg (hal)      | Biblioteker        |
| Svømmehal mv.          | Bus stoppested     |
| Privat institutioner   | Større cykelstier  |
| Indkøbsmuligheder      | Fodgængere i timen |
| Detailhandelsstr. KP19 | Genbrugsbutikker   |
| Museer                 | Legeplads (TMF)    |





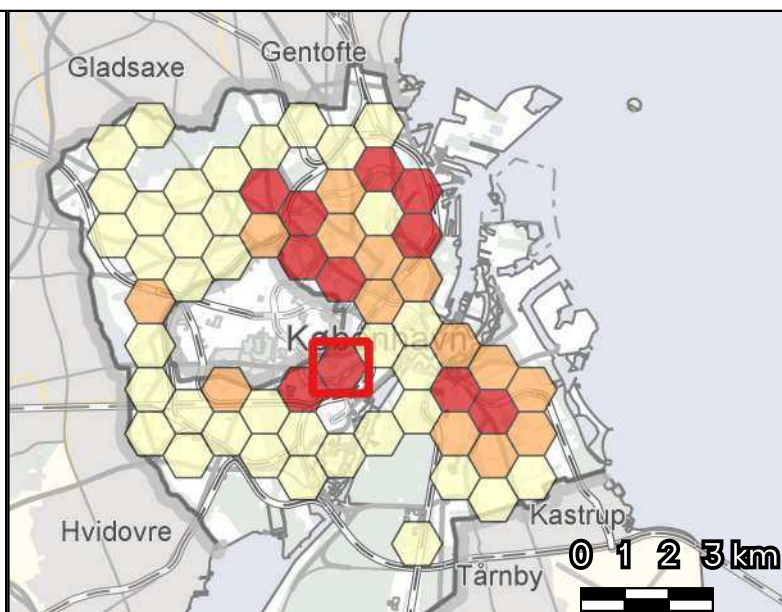
# Næranalyse af hverdagsflow i udvalgt område (omr.nr. 7)

Antal beboere i området: 19820



## Signaturforklaring

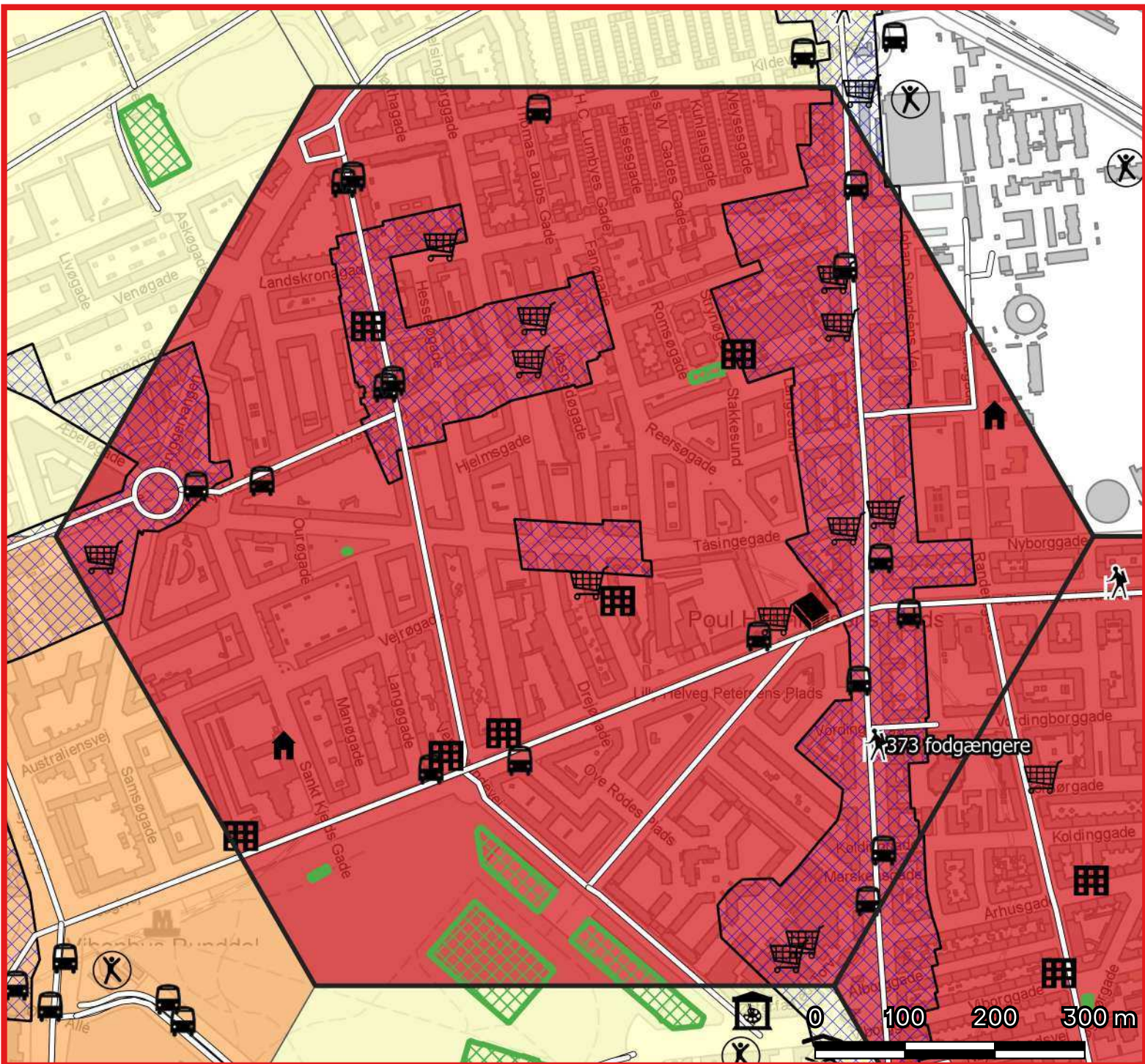
- |                        |                    |
|------------------------|--------------------|
| Boldbaner              | Kulturhus          |
| Idrætsanlæg (hal)      | Biblioteker        |
| Svømmehal mv.          | Bus stoppested     |
| Privat institutioner   | Større cykelstier  |
| Indkøbsmuligheder      | Fodgængere i timen |
| Detailhandelsstr. KP19 | Genbrugsbutikker   |
| Museer                 | Legeplads (TMF)    |





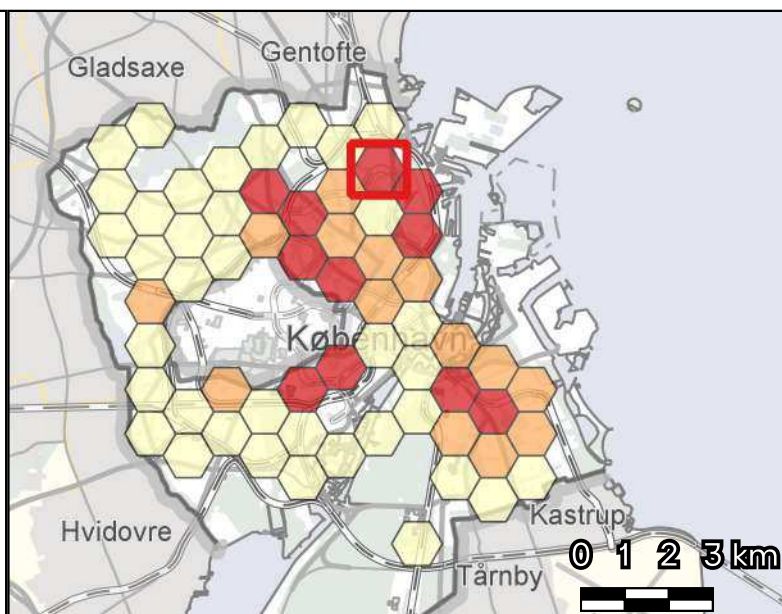
# Næranalyse af hverdagsflow i udvalgt område (omr.nr. 8)

Antal beboere i området: 20531



## Signaturforklaring

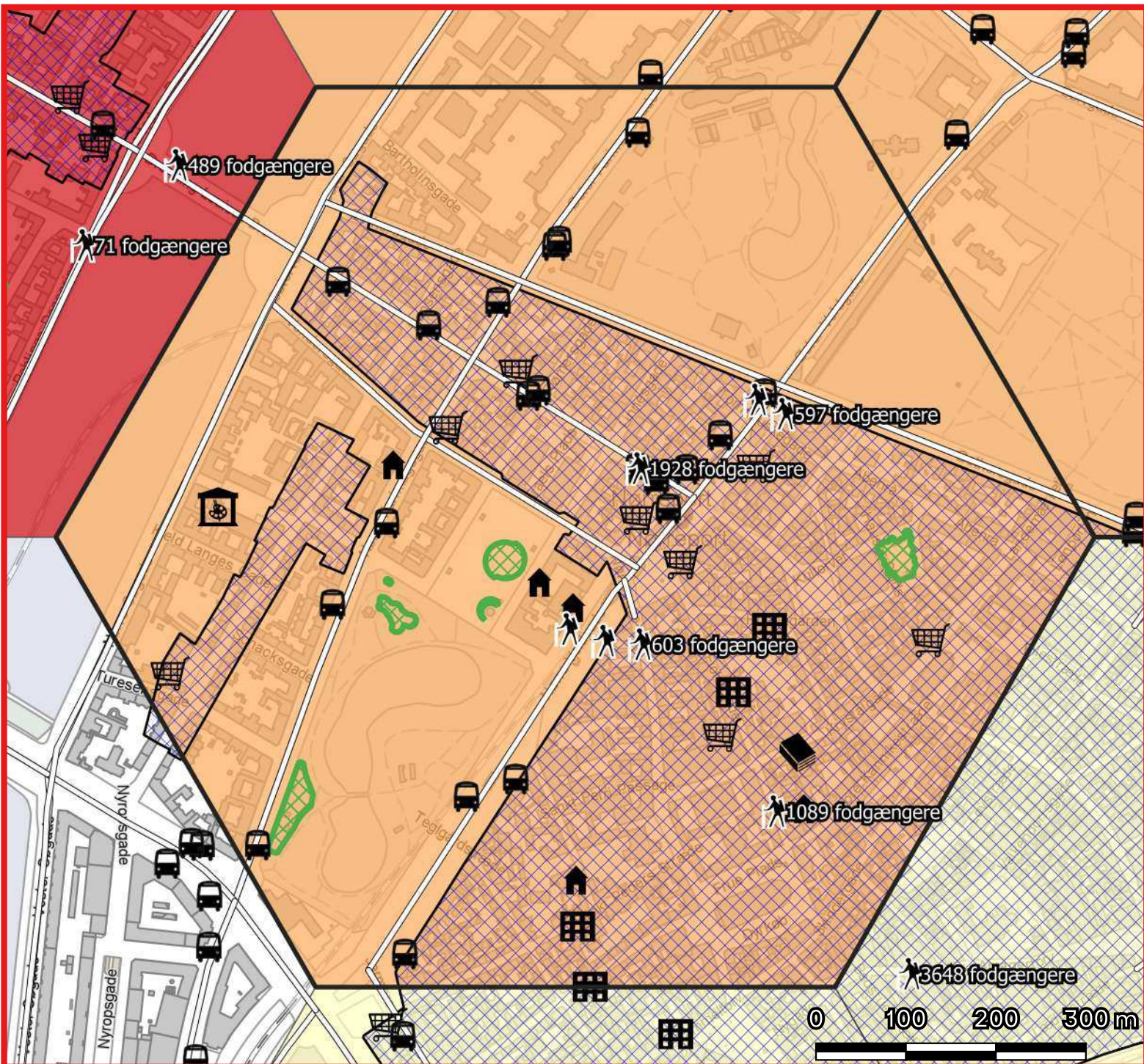
- |                        |                    |
|------------------------|--------------------|
| Boldbaner              | Kulturhus          |
| Idrætsanlæg (hal)      | Biblioteker        |
| Svømmehal mv.          | Bus stoppested     |
| Privat institutioner   | Større cykelstier  |
| Indkøbsmuligheder      | Fodgængere i timen |
| Detailhandelsstr. KP19 | Genbrugsbutikker   |
| Museer                 | Legeplads (TMF)    |





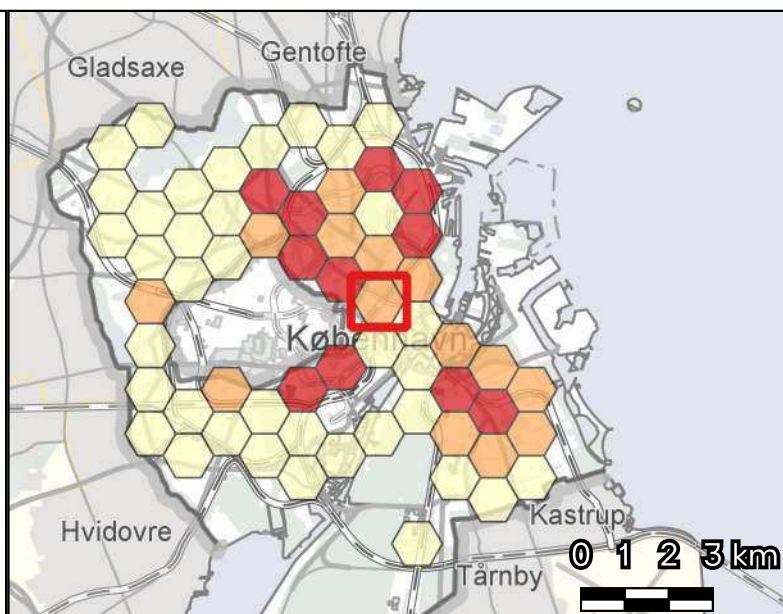
# Næranalyse af hverdagsflow i udvalgt område (omr.nr. 9)

Antal beboere i området: 10106



## Signaturforklaring

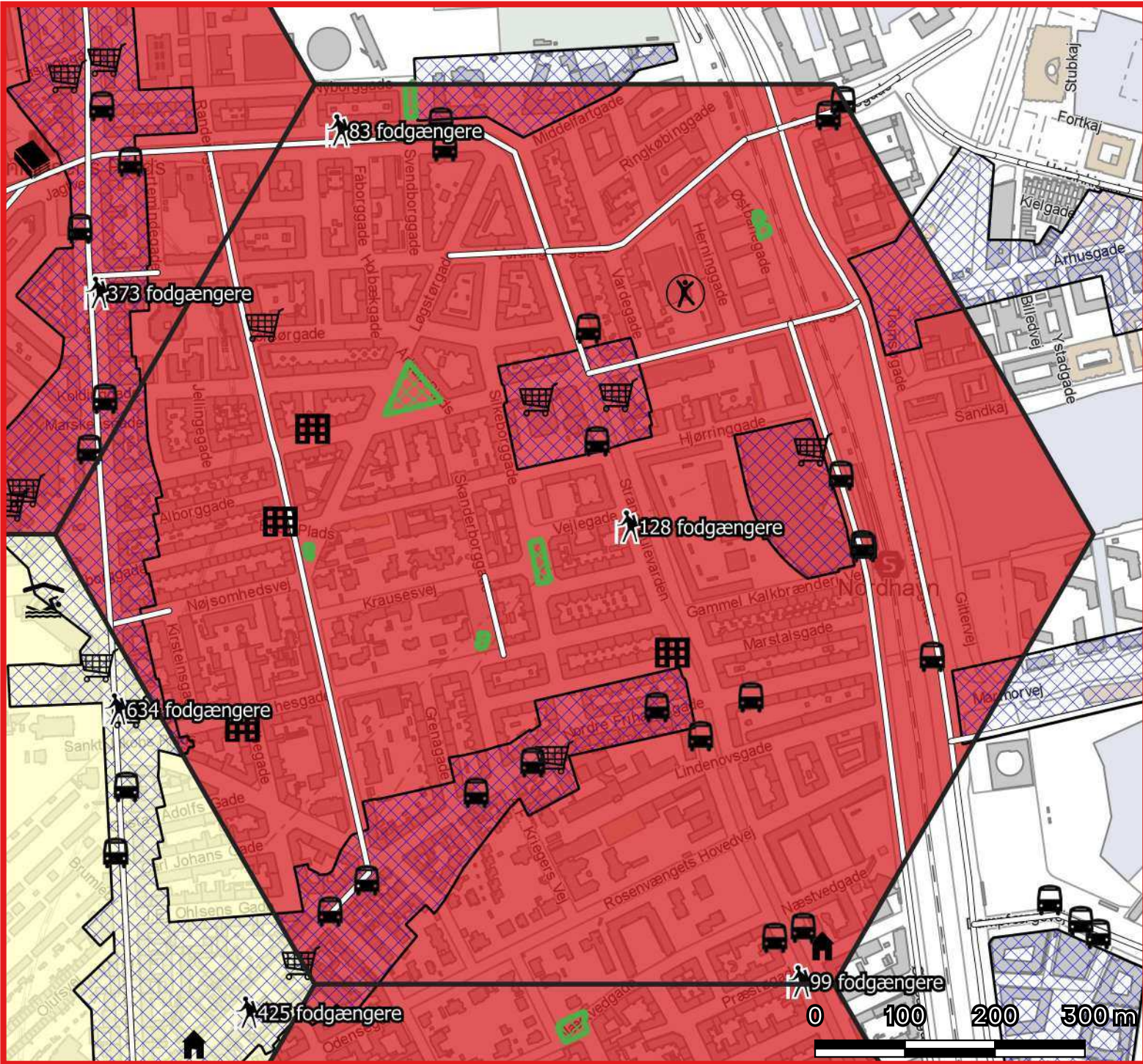
- |                        |                    |
|------------------------|--------------------|
| Boldbaner              | Kulturhus          |
| Idrætsanlæg (hal)      | Biblioteker        |
| Svømmehal mv.          | Bus stoppested     |
| Privat institutioner   | Større cykelstier  |
| Indkøbsmuligheder      | Fodgængere i timen |
| Detailhandelsstr. KP19 | Genbrugsbutikker   |
| Museer                 | Legeplads (TMF)    |





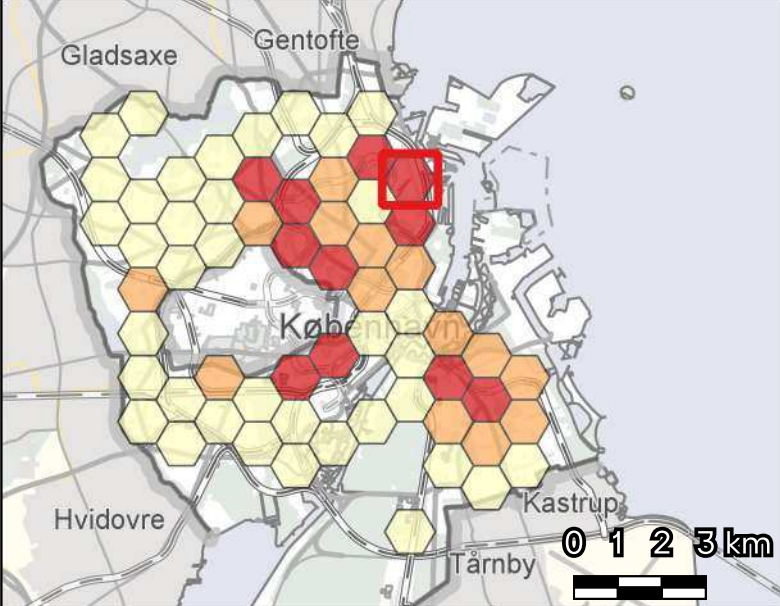
# Næranalyse af hverdagsflow i udvalgt område (omr.nr. 10)

Antal beboere i området: 20017



## Signaturforklaring

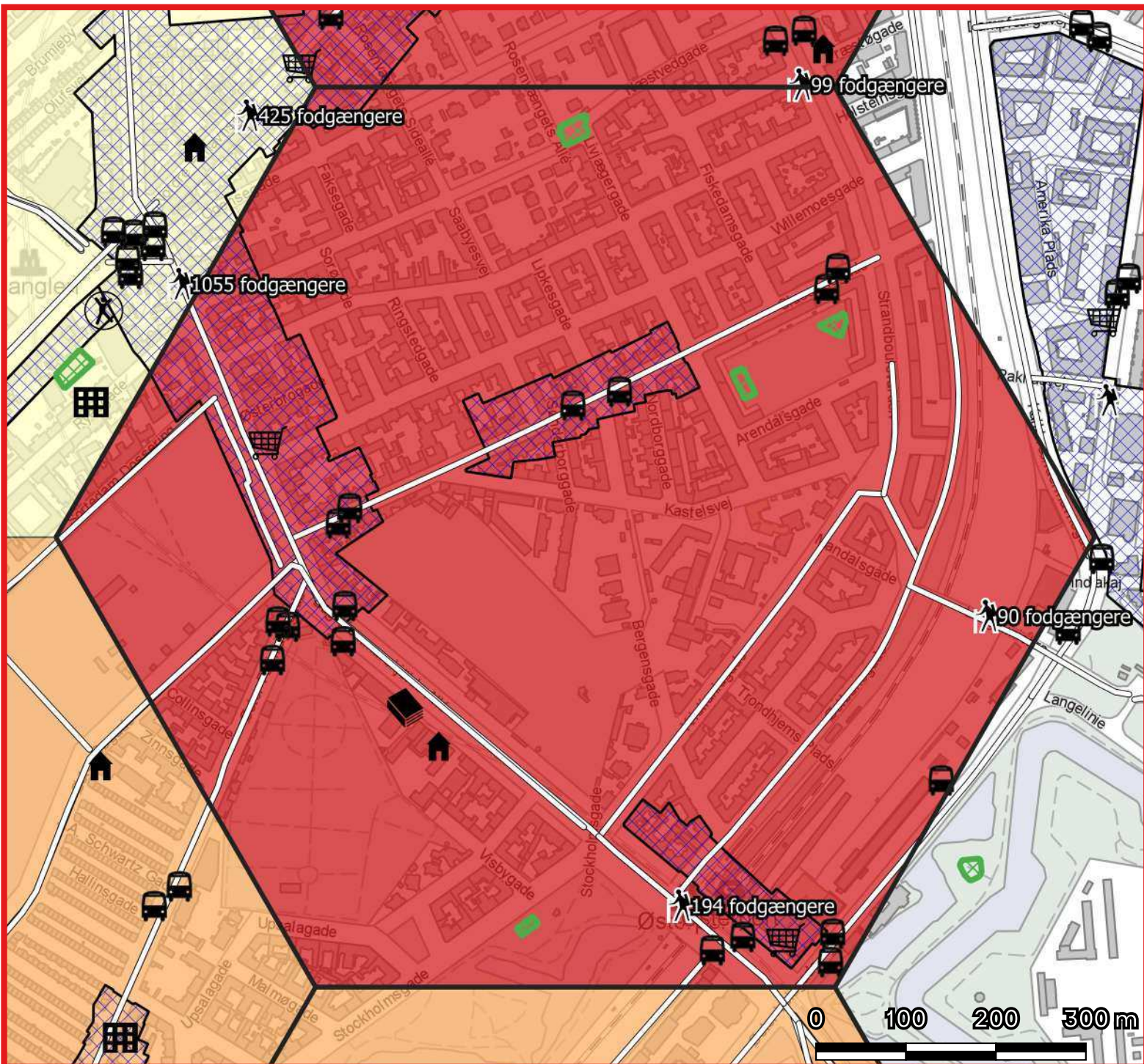
- |                        |                    |
|------------------------|--------------------|
| Boldbaner              | Kulturhus          |
| Idrætsanlæg (hal)      | Biblioteker        |
| Svømmehal mv.          | Bus stoppested     |
| Privat institutioner   | Større cykelstier  |
| Indkøbsmuligheder      | Fodgængere i timen |
| Detailhandelsstr. KP19 | Genbrugsbutikker   |
| Museer                 | Legeplads (TMF)    |





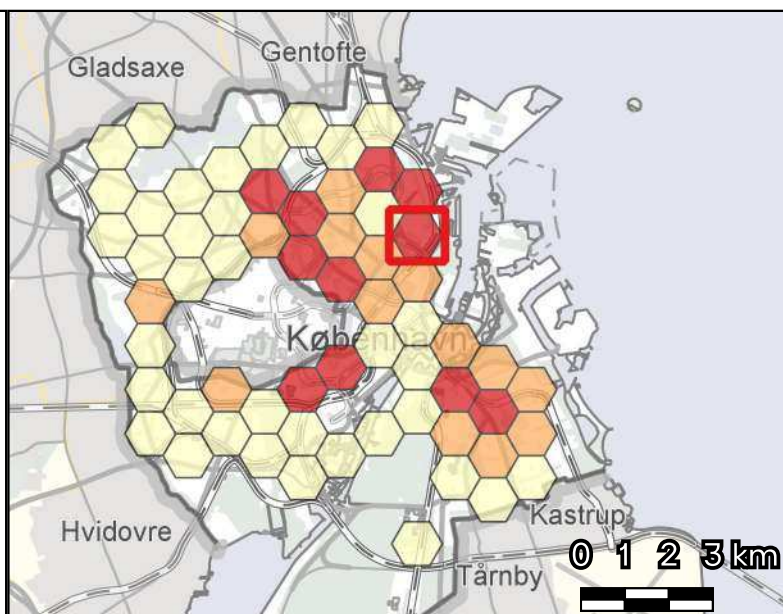
# Næranalyse af hverdagsflow i udvalgt område (omr.nr. 11)

Antal beboere i området: 14648



## Signaturforklaring

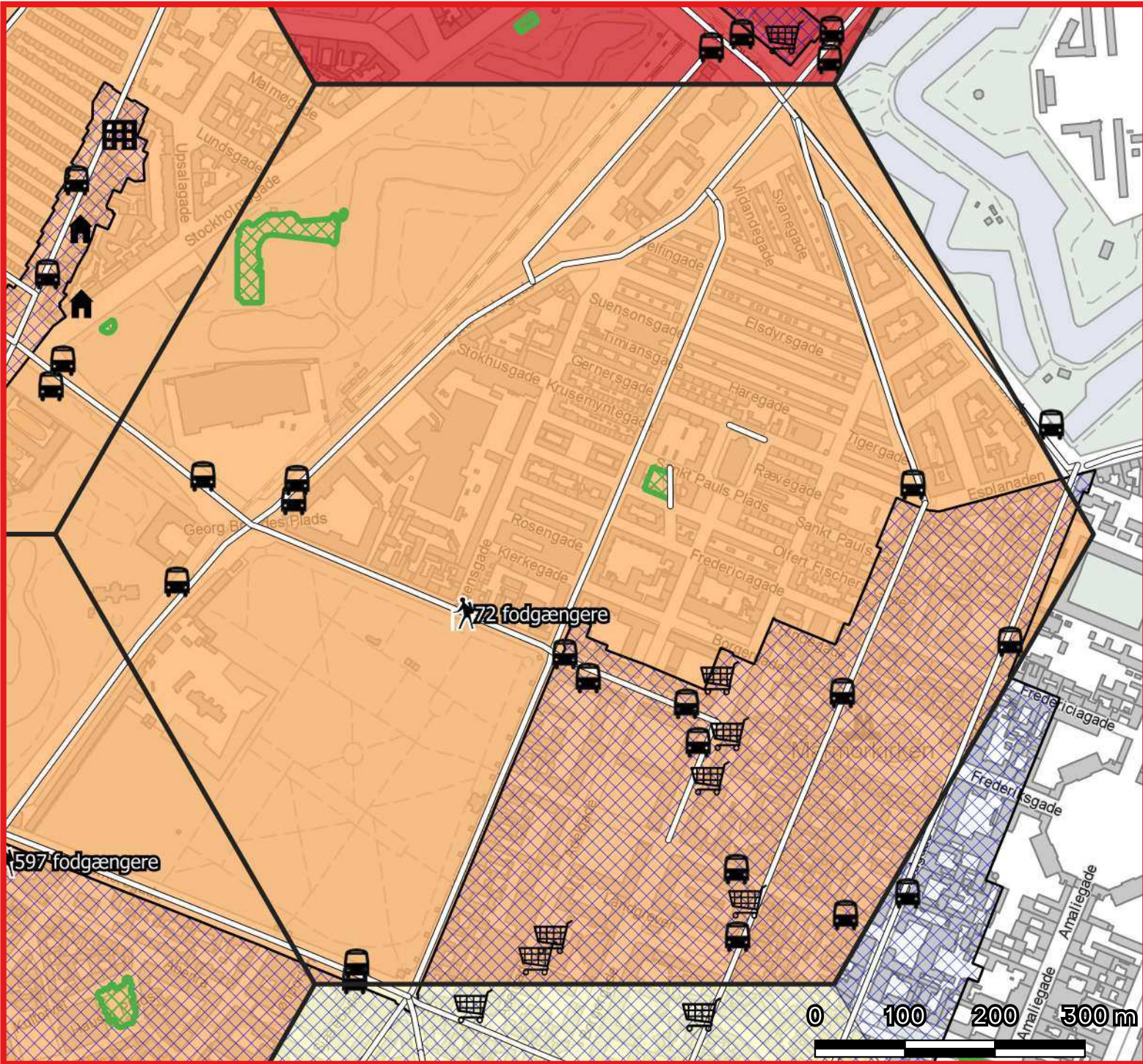
- |                        |                    |
|------------------------|--------------------|
| Boldbaner              | Kulturhus          |
| Idrætsanlæg (hal)      | Biblioteker        |
| Svømmehal mv.          | Bus stoppested     |
| Privat institutioner   | Større cykelstier  |
| Indkøbsmuligheder      | Fodgængere i timen |
| Detailhandelsstr. KP19 | Genbrugsbutikker   |
| Museer                 | Legeplads (TMF)    |





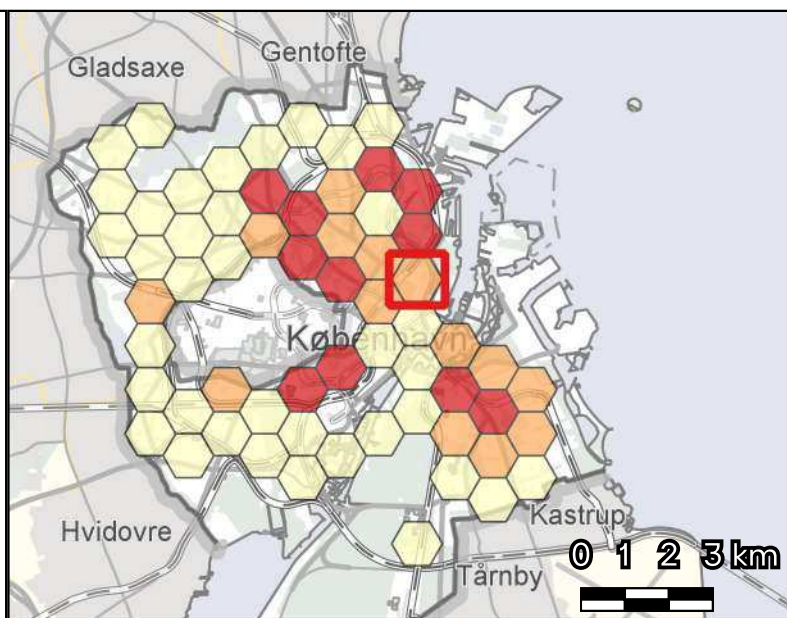
# Næranalyse af hverdagsflow i udvalgt område (omr.nr. 12)

Antal beboere i området: 9038



## Signaturforklaring

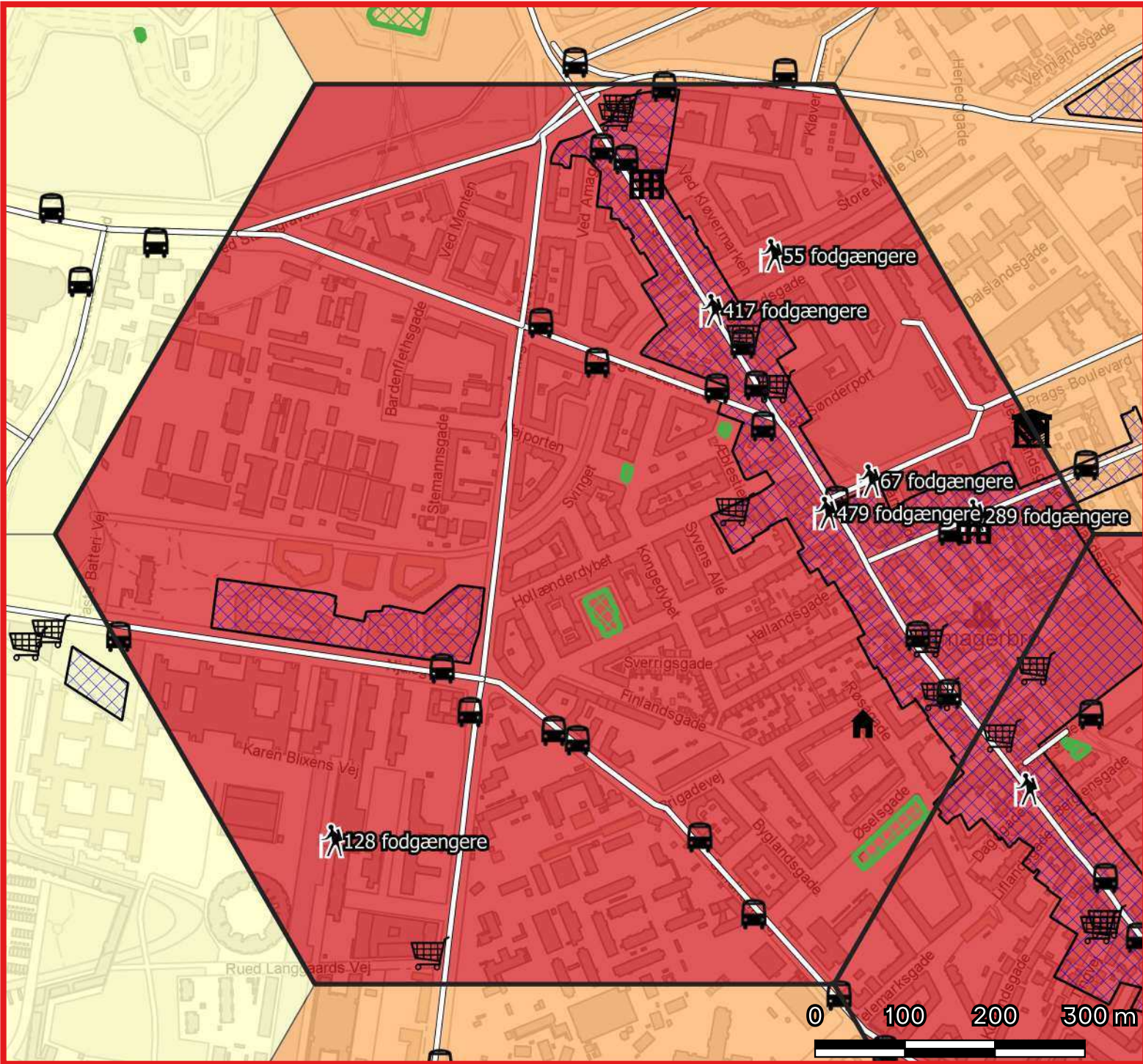
- |                        |                    |
|------------------------|--------------------|
| Boldbaner              | Kulturhus          |
| Idrætsanlæg (hal)      | Biblioteker        |
| Svømmehal mv.          | Bus stoppested     |
| Privat institutioner   | Større cykelstier  |
| Indkøbsmuligheder      | Fodgængere i timen |
| Detailhandelsstr. KP19 | Genbrugsbutikker   |
| Museer                 | Legeplads (TMF)    |





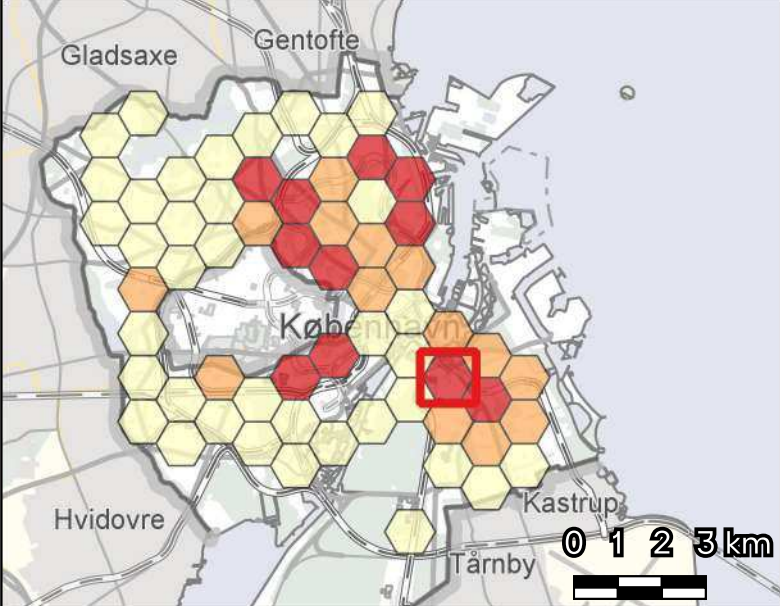
# Næranalyse af hverdagsflow i udvalgt område (omr.nr. 13)

Antal beboere i området: 14809



## Signaturforklaring

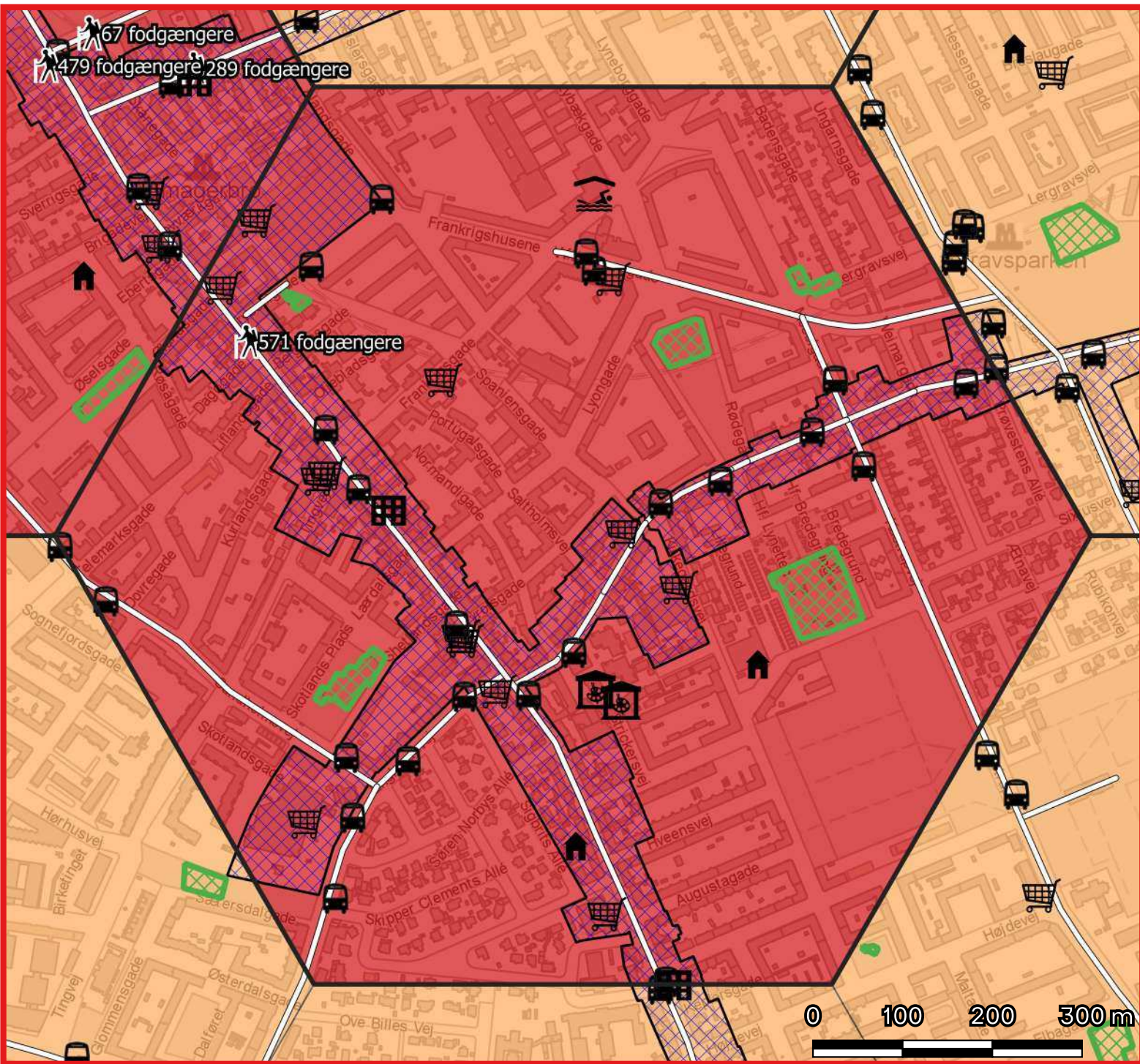
- |                        |                    |
|------------------------|--------------------|
| Boldbaner              | Kulturhus          |
| Idrætsanlæg (hal)      | Biblioteker        |
| Svømmehal mv.          | Bus stoppested     |
| Privat institutioner   | Større cykelstier  |
| Indkøbsmuligheder      | Fodgængere i timen |
| Detailhandelsstr. KP19 | Genbrugsbutikker   |
| Museer                 | Legeplads (TMF)    |





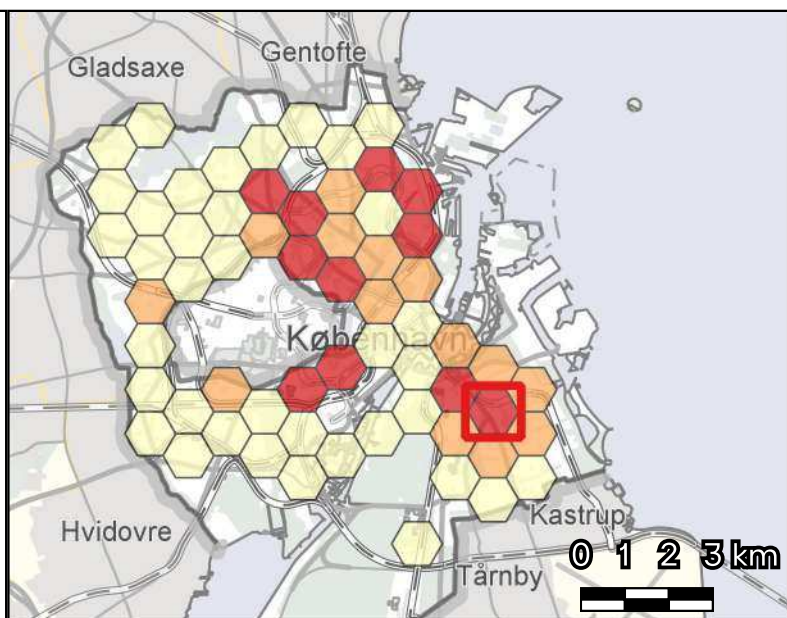
# Næranalyse af hverdagsflow i udvalgt område (omr.nr. 14)

Antal beboere i området: 17411



## Signaturforklaring

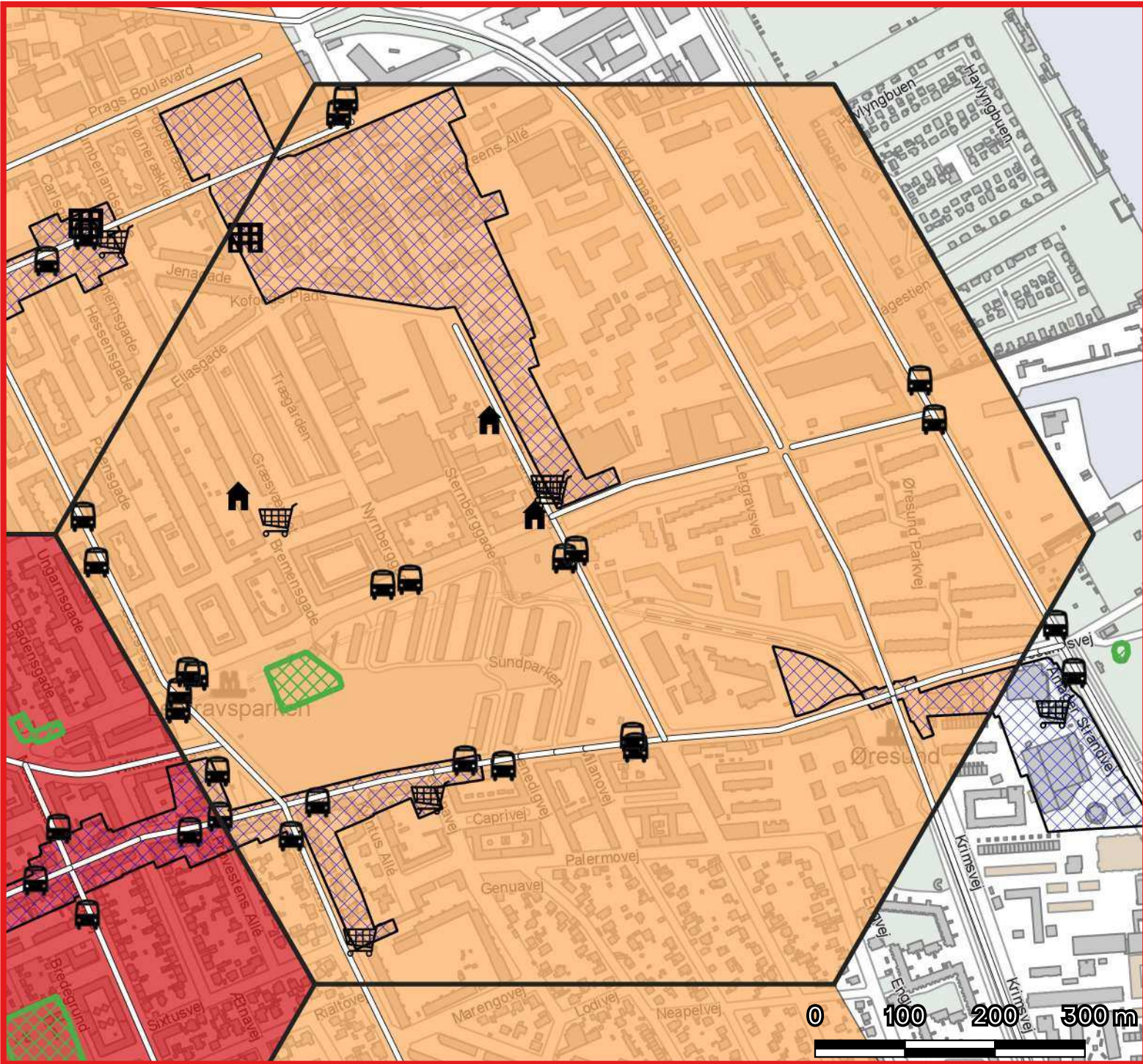
- |  |                        |  |                    |
|--|------------------------|--|--------------------|
|  | Boldbaner              |  | Kulturhus          |
|  | Idrætsanlæg (hal)      |  | Biblioteker        |
|  | Svømmehal mv.          |  | Bus stoppested     |
|  | Privat institutioner   |  | Større cykelstier  |
|  | Indkøbsmuligheder      |  | Fodgængere i timen |
|  | Detailhandelsstr. KP19 |  | Genbrugsbutikker   |
|  | Museer                 |  | Legeplads (TMF)    |





# Næranalyse af hverdagsflow i udvalgt område (omr.nr. 15)

Antal beboere i området: 10657



## Signaturforklaring

- |                        |                    |
|------------------------|--------------------|
| Boldbaner              | Kulturhus          |
| Idrætsanlæg (hal)      | Biblioteker        |
| Svømmehal mv.          | Bus stoppested     |
| Privat institutioner   | Større cykelstier  |
| Indkøbsmuligheder      | Fodgængere i timen |
| Detailhandelsstr. KP19 | Genbrugsbutikker   |
| Museer                 | Legeplads (TMF)    |

