



Bilag 13: Parkeringsredegørelse

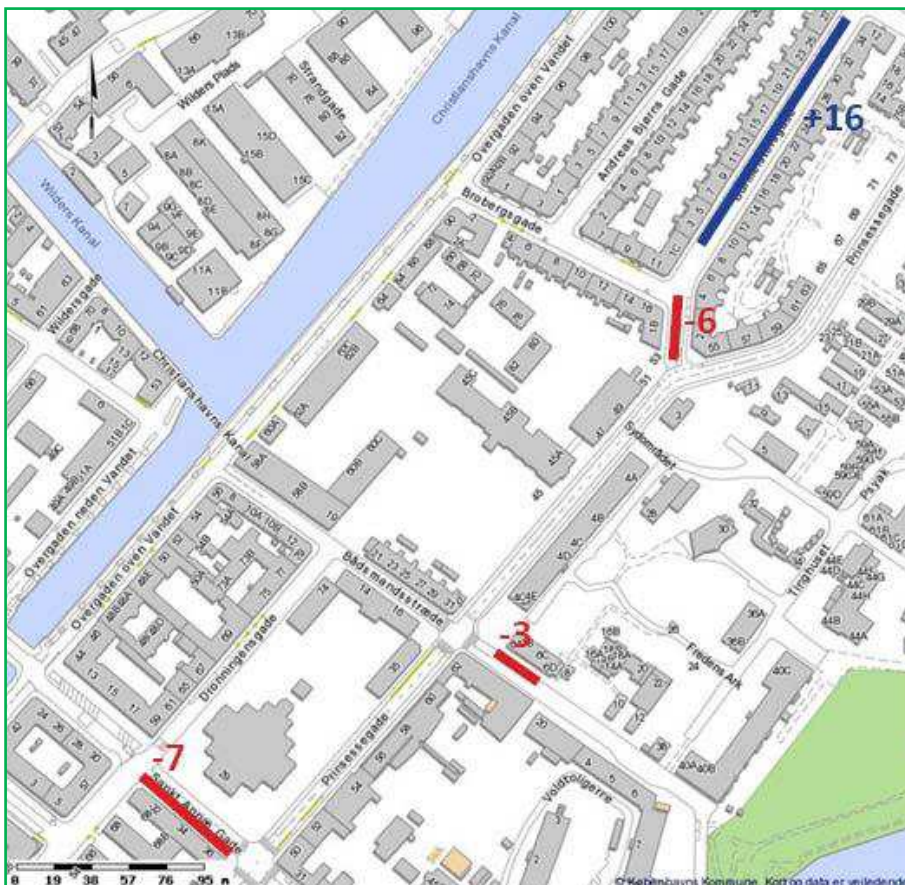
I forbindelse med projektet *Trafikal fredeliggørelse af Prinsessegade* nedlægges 16 parkeringspladser. Nedlæggelserne finder sted i Burmeistergade (6), Bådsmadsstræde (3) og Sankt Annæ Gade (7).

17-06-2014

Sagsnr.
2014-0093343

Dokumentnr.
2014-0093343-20

Sagsbehandler
Søren Lindgreen



De tre pladser i Bådsmadsstræde konverteres til taxiholdepladser. Nedlæggelserne finder sted i grøn betalingszone i beboerlicenszone CH (*Christianshavn*).

Aftaleteksten i Overførselssag 2012-2013 tilsiger, at der skal oprettes erstatningspladser svarende til det antal nedlagte, projektet måtte afstedkomme. Forvaltningen har således fundet 16 erstatningspladser i Burmesistergade.

Belægningsgrader

Belægningsgraden hen over døgnet pr. marts 2014 er i en gåafstand af 400 meter fra krydset mellem Burmeistergade og Prinsessegade:

Kl. 12: 84 %

Kl. 17: 97 %

Kl. 22: 106 %

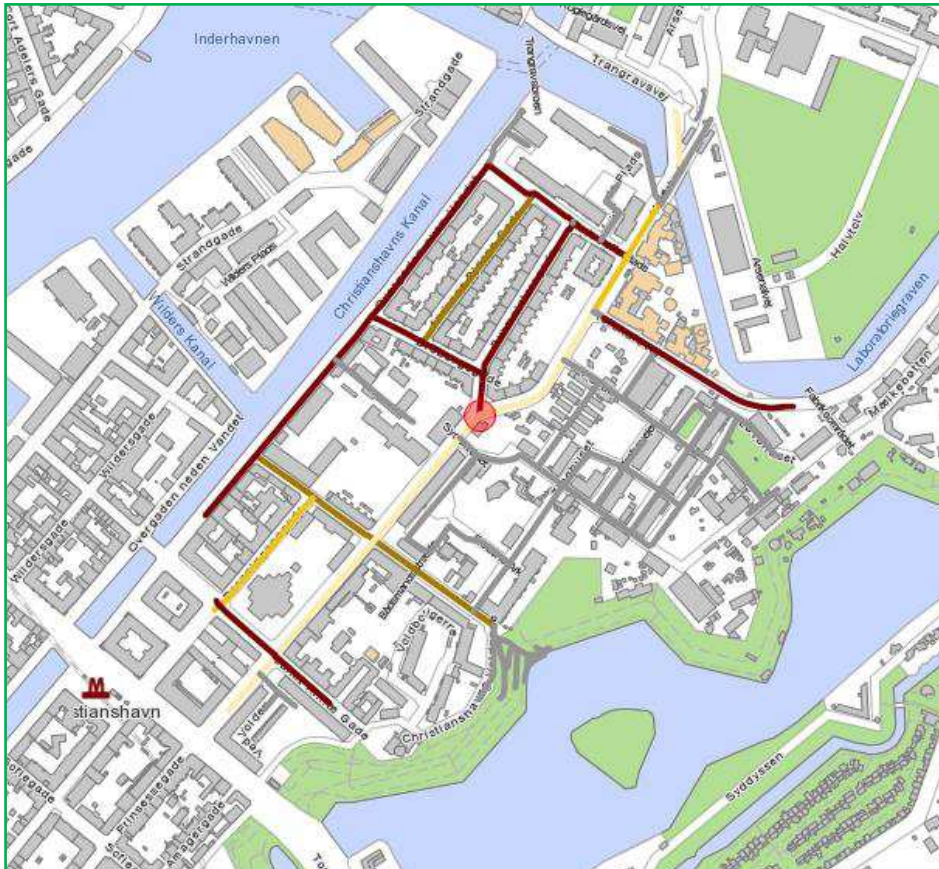
Center for Parkering

Islands Brygge 37
Postboks 446
2300 København S

Telefon
3366 3157

E-mail
sorenl@tmf.kk.dk

EAN nummer
5798009493149



Kort 2 viser belægningsgrader kl. 22, 400m fra krydset mellem Burmeistergade og Prinsessegade.

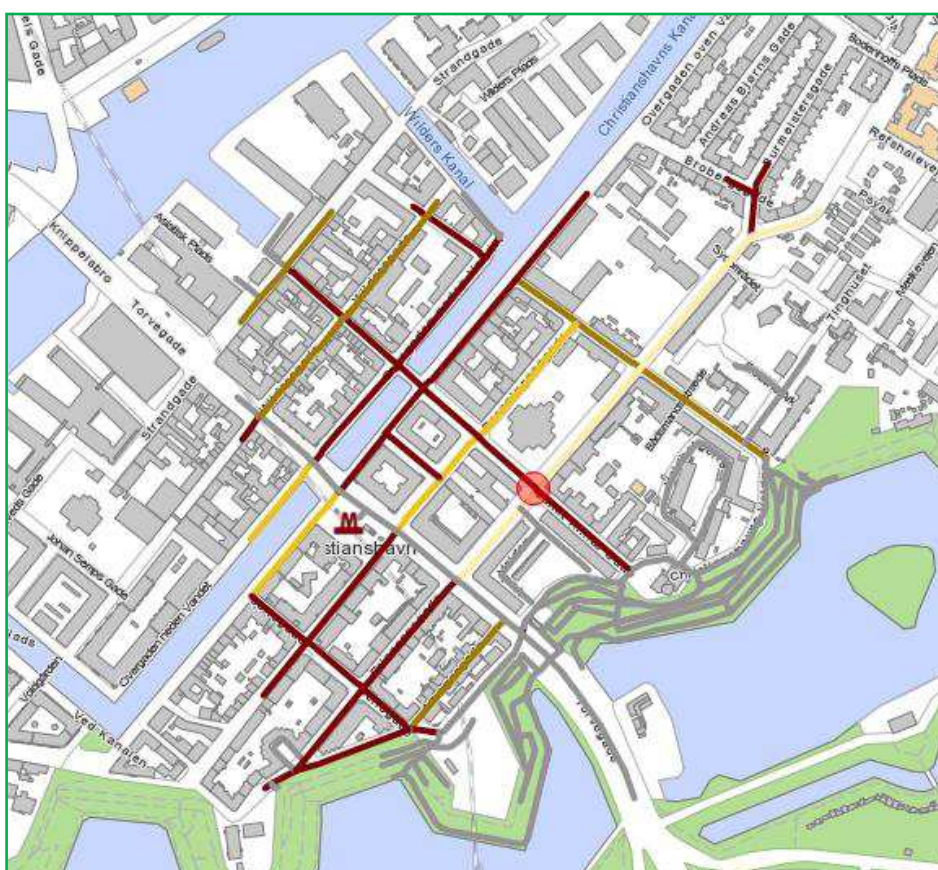
Da der oprettes erstatningspladser i Burmeistergade vil belægningen i dette område stort set forblive uændret i forbindelse med projektet.

Belægningsgraden hen over døgnet pr. marts 2014 er i en gåafstand af 400 meter fra krydset mellem Sankt Annæ Gade og Prinsessegade:


Kl. 12: 89%

Kl. 17: 97%

Kl. 22: 103%



Kort 3 viser belægningsgrader kl. 22, 400m fra krydset mellem Sankt Annæ Gade og Prinsessegade.



Andre forhold

I forbindelse med projektet *Bedre Cykelparkering* (BR, 10. april 2014) nedlægges der fem parkeringspladser i området omkring Christianshavns Torv.

Tidspunkt for ændringer

Parkeringspladserne vil være nedlagt og erstatningspladser oprettet ultimo 2015.