

KØBENHAVNS KOMMUNE

UDKAST

Færdselstællinger og andre trafikundersøgelser 2001 - 2005

TEKNIK- OG MILJØFORVALTNINGEN
VEJ & PARK
WWW.VEJPARK.KK.DK



INDHOLD

SIDE

3:	Forord
5:	Trafikudviklingen i København i 2005
6:	Trafikken gennem Kommunegrænsen og Søsnettets siden 1970
8:	Tællinger i Kommunegrænsen
11:	Maksimaltrafikken gennem Søsnettets siden 1970
12:	Tællinger i Søsnettets
14:	Andre faste tællinger
30:	Kort over trafikstrømme på veje med > 5.000 køretøjer ÅDT (årsdøgntrafik)
31:	Kort over trafikstrømme på veje med > 2.000 cykler og knallerter i tidsrummet kl. 06-18
32:	Trafikindeks for køretøjer
34:	Døgn-, uge- og årsvariation for køretøjer og cykler
35:	Køretøjernes fordeling, en hverdag kl. 06-18
36:	Rejsehastighed for biler
38:	Tællinger fra Frederiksberg Kommune
40:	Fodgængertællinger
41:	Oversigtskort med tællestationernes beliggenhed
42:	Alfabetisk register med sidehenvisning

Den enogtyvende udgave af "FÆRDSELSTÆLLINGER" indeholder data fra de trafiktællinger, der foretages efter et fast program i Københavns Kommune for årene 2001-2005. Herudover findes en lang række andre tabeller, diagrammer og oversigter, som belyser trafikken og trafikudviklingen i kommunen. Ydermere findes data for trafiktællinger foretaget i Frederiksberg Kommune.

Trafiktællinger

Tabellerne med tællerresultaterne indeholder det talte antal køretøjer, cykler og knallerter samt andelen af den tunge trafik i % i tidsrummet kl. 06-18.

For overskuelighedens skyld er tallene for antal køretøjer op- eller nedrundet til nærmeste hele hundrede, mens antal cykler og knallerter er op- eller nedrundet til nærmeste hele tiere.

Hvad er køretøjer?

Det er personbiler, motorcykler og registreringspligtige knallerter, stationcars og mindre varevogne med en totalvægt på op til 3,5 tons - den lette trafik. Den tunge trafik er biler med en totalvægt på over 3,5 tons og omfatter store varevogne, sololastbiler, lastbiler med sættevogn, lastbiler med påhæng og busser.

Cykler og knallerter

Antallet af cykler og knallerter varierer efter sæson og vejrforhold.

Derfor er de opgivende cykel- og knallertertal sæson- og vejr-korrigerede. Dvs. at tallene for cykel- og knallertrafikken er det antal, der kører på en normal forårs- eller efterårshverdag med tørvejr.

Bemærk, at i diagrammet på side 7, er cykel- og knallertertalene først vejrkorrigeret fra 1989 og frem, og i diagrammet på side 11 er cykel- og knallertertalene ikke vejrkorrigeret.

Omregningsfaktorer

Ønsker man for køretøjer at kende hverdagsdøgntrafikken (HVDT = den gennemsnitlige trafik på et hverdagsdøgn) og/eller årsdøgntrafikken (ÅDT = den gennemsnitlige trafik pr. døgn for hele året inkl. ferie- og helligdage) kan følgende tommelfingerregel benyttes:

$$\text{HVDT} = (\text{køretøjer kl. 06-18}) \times 1,32$$

$$\text{ÅDT} = (\text{køretøjer kl. 06-18}) \times 1,19$$

For cykler og knallerter er beregningen af HVDT og/eller ÅDT behæftet med en stor usikkerhed, men en retningsgivende formel er:

$$\text{HVDT} = (\text{cykler/knallerter kl. 06-18}) \times 1,2$$

$$\text{ÅDT} = (\text{cykler/knallerter kl. 06-18}) \times 1,1$$

HVDT og ÅDT angives sædvanligvis op- eller nedrundet til hele hundrede.

Yderligere oplysninger

Publikationen indeholder oversigtstal, men ønskes mere detaljerede oplysninger, f.eks. retnings-, time-, og artsopdeling af tallene, kan det fås hos Vej & Park, Trafik- og Plankontoret, Njalsgade 15, 1., 2300 København S. Tlf. 33 66 35 77 eller 33 66 35 82, fax 33 66 71 03, e-mail: tomel@tmf.kk.dk eller timol@tmf.kk.dk.

På ovennævnte telefonnumre kan du få oplyst trafiktal på veje, som du ikke finder i publikationen.

Publikationen udgives hvert år i marts/april måned. Aftale om eventuelt abonnement fås på ovennævnte telefonnumre, fax eller e-mail.

Publikationen findes også på Vej & Parks hjemmeside, hvorfra den kan downloades. Adressen er: www.vejpark.kk.dk/byenstrafik/trafiktal

Vej & Park
Trafik- og Plankontoret
Marts 2006



TRAFIKUDVIKLINGEN I KØBENHAVN I 2005

Cykeltrafikken

På baggrund af de meget små ændringer må det konkluderes at cykeltrafikken i København stort set er uændret i 2005 i forhold til 2004.

Gennem søsnittet, som ligger uden om den indre by, hvor vejene krydser søerne og havnen, er der tale om en svag stigning på 1.100 cyklister til 178.100 i dagtimerne. Gennem kommunegrænsen, er der tale om et svagt fald på 310 cyklister til 63.200 i dagtimerne.

Gennem de sidste fem år er cykeltrafikken dog steget jævnt. Ved søsnittet er cykeltrafikken i 2005 ca. 7% højere end i 2001, mens den ved kommunegrænsen stort set er uændret.

Stigningen over fem års-perioden ses også på trafikarbejdet, som er en indikator for, hvor mange kilometer der dagligt cykles på det københavnske vejnet. På både de regionale veje, fordelingsgaderne og bydelsgaderne ses en stigning i trafikarbejdet frem mod 2005

I alt cykles der hver dag ca. 1,1 mio. kilometer på de københavnske veje. På de regionale veje cykles der ca. 0,3 mio. kilometer. Fordelingsgaderne tegner sig for ca. 0,5 mio., bydelsgaderne for ca. 0,2 mio. og de lokale veje for ca. 0,1 mio.

Biltrafikken

Også ændringerne i biltrafikken er meget små, og igen må det konkluderes, at biltrafikken i København stort set er uændret fra 2004 til 2005.

Gennem søsnittet er bilernes antal i dagtimerne faldet med 4.000 til 308.400, og gennem kommunegrænsen er antallet steget med 8.000 til 541.000. Trafikken på Øresunds- og Amagermotorvejen bidrager med en stor del af stigningen i kommunegrænsen. En del af denne trafik er transittrafik, der ikke kommer ind og belaster kommunens øvrige vejnet.

Gennem de sidste fem år er biltrafikken gennem søsnittet faldet med ca. 3%, mens den gennem kommunegrænsen er steget med ca. 8%. Det er i al væsentlighed trafikken på Øresunds- og Amagermotorvejen, der bidrager til denne stigning.

Trafikarbejdet er i den samme fem års-periode også steget. Den største stigning er sket på de regionale veje, mens fordelingsgaderne og bydelsgaderne har haft en noget svagere stigning.

I alt køres der hver dag ca. 4,8 mio. km. på de københavnske veje. På de regionale veje køres der ca. 2,4 mio. kilometer. Fordelingsgaderne tegner sig for ca. 1,4 mio., bydelsgaderne for ca. 0,7 mio., og de lokale veje for ca. 0,3 mio.

TRAFIKKEN GENNEM KOMMUNEGRÆNSEN OG SØSNITTET

Summen af begge retninger kl. 06-18

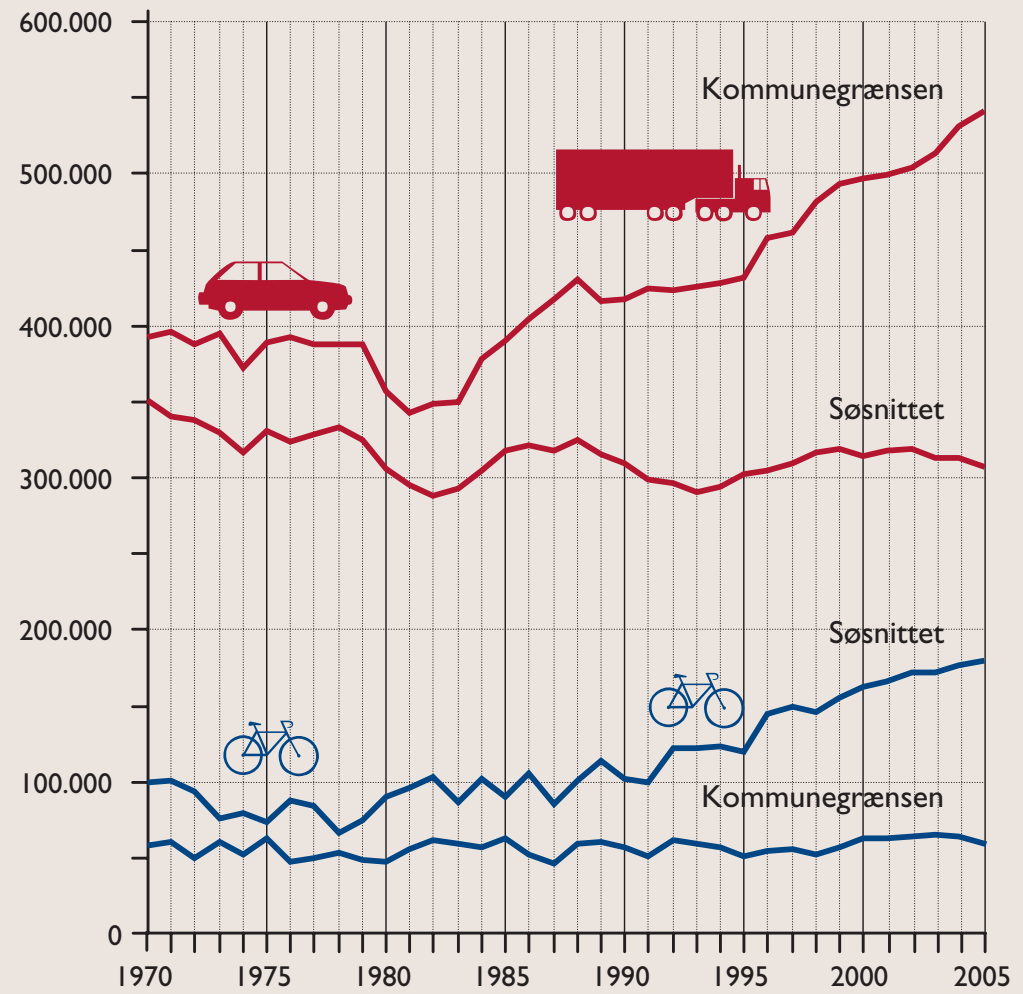
	KOMMUNEGRÆNSEN		
	Køretøjer	Køretøjer knallerter	Cykler og knallerter Vejrkorrig.
1970	392.500	57.700	-
1975	388.400	63.040	-
1980	356.400	46.970	-
1985	390.600	62.520	-
1986	404.800	52.370	-
1987	417.600	46.770	-
1988	430.200	59.450	-
1989	416.300	57.930	60.330
1990	417.700	56.380	56.380
1991	424.400	46.830	50.830
1992	423.700	60.890	61.660
1993	425.500	58.160	58.870
1994	427.700	51.450	56.620
1995	431.900	46.620	50.630
1996	457.800	49.500	54.280
1997	462.000	49.700	55.980
1998	481.800	46.680	50.550
1999	492.900	57.380	57.380
2000	496.900	62.770	62.770
2001	499.900	63.320	63.320
2002	504.300	60.420	64.230
2003	513.100	46.830	65.390
2004	532.900	63.520	63.520
2005	541.000	57.680	63.210

	SØSNITTET		
	Køretøjer	Køretøjer knallerter	Cykler og knallerter Vejrkorrig.
1970	351.100	100.070	-
1975	330.500	74.080	-
1980	306.000	90.060	-
1985	317.900	90.580	-
1986	321.400	105.210	-
1987	317.400	85.890	-
1988	324.700	100.480	-
1989	315.300	114.120	114.120
1990	309.100	77.120	101.730
1991	299.200	92.000	100.170
1992	296.100	122.180	122.180
1993	290.000	121.420	122.080
1994	293.800	123.700	123.700
1995	302.500	111.000	120.170
1996	304.200	144.650	144.650
1997	309.600	138.070	149.450
1998	316.200	142.840	145.880
1999	318.500	155.400	155.400
2000	314.300	128.720	162.350
2001	317.400	141.600	166.130
2002	319.000	171.670	171.670
2003	312.700	171.720	171.870
2004	312.600	176.910	176.910
2005	308.400	178.080	178.080

TRAFIKKEN GENNEM KOMMUNEGRÆNSEN OG SØSNITTET

Summen af begge retninger kl. 06-18

Cykel-/knallertrafikken er vejrkorrigeret fra 1989 og frem



KOMMUNEGRÆNSEN, sum af begge retninger, kl. 06-18.

TÆLLESTATION	KATEGORI	2001		2002		2003		2004		2005	
		ANTAL	TUNG %	ANTAL	TUNG %	ANTAL	TUNG %	ANTAL	TUNG %	ANTAL	TUNG %
194: STRANDVEJEN s.f. Callisensvej	KØRETØJER	14.500	5,5	14.800	6,1	15.700	5,1	16.400	6,1	16.100	6,2
	CYK+KNALL	5.410		5.550		5.520		5.070		5.220	
43: STRANDVEJEN s.f. Tuborgvej	KØRETØJER	20.400	9,3	20.600	9,7	20.700	8,7	21.100	8,1	21.900	7,8
	CYK+KNALL	6.250		6.330		6.380		6.080		6.030	
82: SVANEMØLLEVEJ s.f. Callisensvej	KØRETØJER	1.700	5,9	1.700	5,9	1.700	4,2	1.700	-	1.700	-
	CYK+KNALL	510		510		510		510		580	
80: RYVANGS ALLE s.f. Callisensvej	KØRETØJER	8.600	1,2	8.700	-	8.800	1,1	8.700	1,1	8.500	1,2
	CYK+KNALL	2.050		2.020		1.940		1.960		2.350	
609: TUBORGVEJ v.f. Rymarksvej	KØRETØJER	15.800	11,4	18.300	10,4	16.900	12,7	16.500	12,7	17.300	11,6
	CYK+KNALL	1.450		1.450		1.450		1.450		1.450	
79: RYGÅRDS ALLE s.f. Lundeskovsvej	KØRETØJER	1.100	-	1.100	-	1.100	-	1.200	-	1.300	-
	CYK+KNALL	540		540		540		580		580	
31: LYNGBYVEJ n.f.Emdrupvej(motorvej+lokalvej)	KØRETØJER	54.800	4,0	54.300	3,1	54.200	3,1	54.500	2,9	55.100	2,9
	CYK+KNALL	5.500		5.520		5.730		5.520		5.440	
49: TUBORGVEJ sv.f. Lundedalsvej	KØRETØJER	23.200	4,7	22.500	4,9	23.300	4,7	24.200	4,1	24.900	4,0
	CYK+KNALL	2.980		2.770		2.800		2.870		3.130	
13: FREDERIKSBORGVEJ s.f. Gladsaxevej	KØRETØJER	13.900	5,0	14.600	5,5	14.400	4,9	15.200	3,9	15.300	5,9
	CYK+KNALL	4.780		4.780		4.980		4.910		4.680	
70: GRØNNEMOSE ALLÉ v.f. Moseskellet	KØRETØJER	1.500	-	1.600	-	1.700	6,2	1.600	-	1.700	5,9
	CYK+KNALL	780		780		780		780		990	
71: HORSEBAKKEN n.f. Mosesvinget	KØRETØJER	2.000	-	2.100	-	2.100	-	2.200	-	2.200	2,7
	CYK+KNALL	750		750		750		750		1.030	
544: HØJE GLADSAXEVEJ nø.f. Hareskovvej	KØRETØJER	5.600	-	5.600	-	7.600 a)	-	5.600	-	5.900	3,4
	CYK+KNALL	-		-		-		-		-	
20: HARESKOVVEJ nv.f. Ruten	KØRETØJER	38.700	3,9	39.000	3,6	36.700 a)	3,3	40.500	3,2	40.200	3,2
	CYK+KNALL	2.450		2.450		2.930		2.730		2.710	
78: MØRKHØJVEJ broen over fæstningsgraven	KØRETØJER	8.200	8,5	8.400	8,3	8.000	7,5	7.900	7,6	8.300	6,0
	CYK+KNALL	3.010		3.030		3.020		2.920		2.710	

a) Fra- og tilkørsel nr. 2 (Gladsaxe/Mørkhøj) på Hareskovvej spærret pga broarbejder

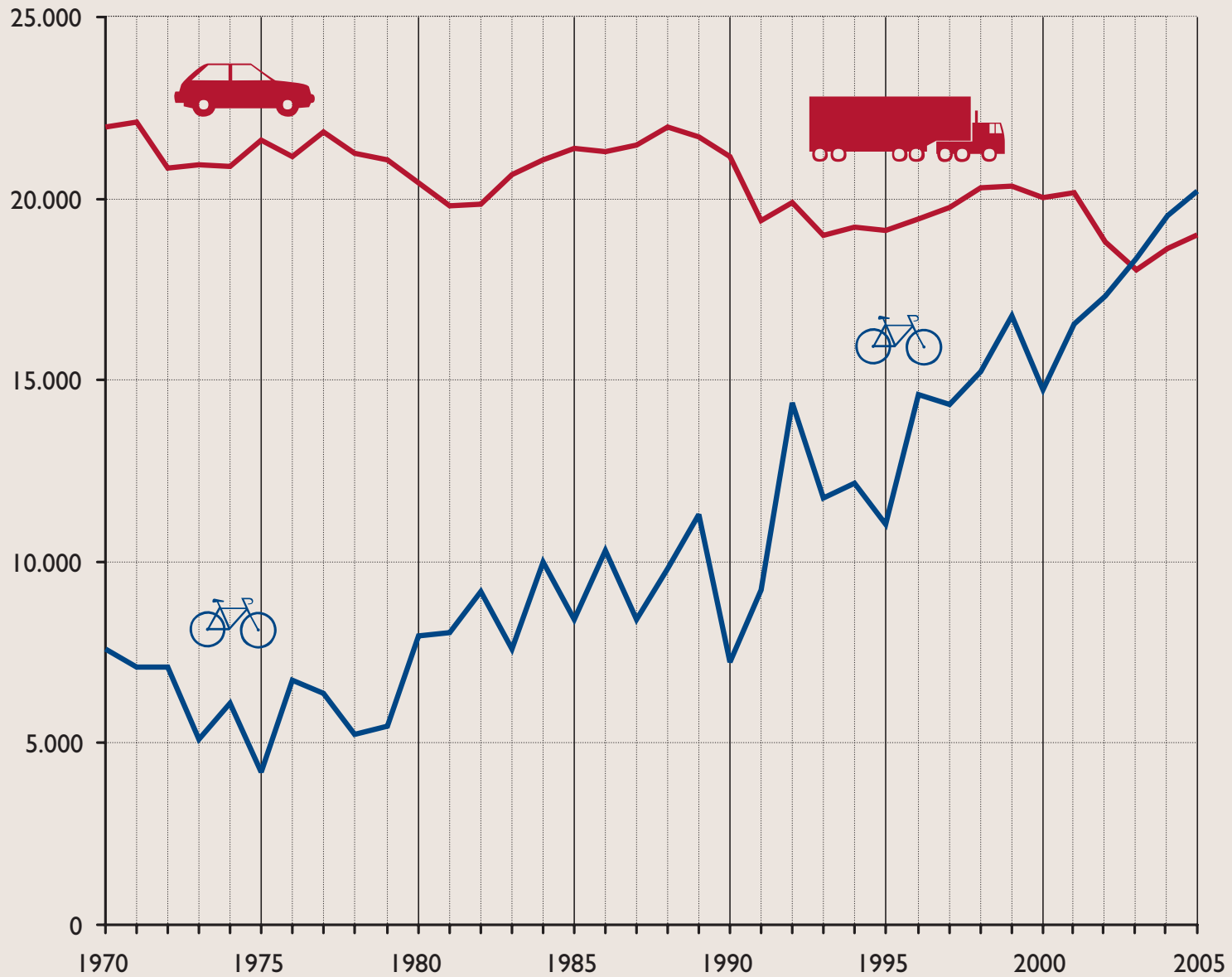
KOMMUNEGRÆNSEN, sum af begge retninger, kl. 06-18.

TÆLLESTATION	KATEGORI	2001		2002		2003		2004		2005	
		ANTAL	TUNG %	ANTAL	TUNG %	ANTAL	TUNG %	ANTAL	TUNG %	ANTAL	TUNG %
14: FREDERIKSSUNDSVEJ broen over fæstningsgraven	KØRETØJER	16.500	6,1	15.800	7,6	16.200	6,8	17.000	5,9	17.000	5,3
	CYK+KNALL	3.770		3.910		3.660		3.620		3.450	
73: ISLEVHUSVEJ sv.f. Kildeløbet	KØRETØJER	9.000	7,8	9.600	6,3	9.400	5,3	9.400	6,4	10.000	7,0
	CYK+KNALL	1.600		1.610		1.580		1.540		1.420	
40: SLOTHERRENSVEJ v.f. Åvendingen	KØRETØJER	16.700	6,6	15.500	4,5	15.500	5,2	15.200	4,6	15.200	5,3
	CYK+KNALL	2.160		2.200		2.580		2.500		2.350	
24: JYLLINGEVEJ v.f. Tudskærvej	KØRETØJER	27.500	5,1	27.000	6,3	27.000	4,4	28.600	4,5	28.600	4,5
	CYK+KNALL	1.890		1.860		2.200		2.080		2.000	
36: ROSKILDEVEJ ud for Damhussøen	KØRETØJER	38.400	5,2	38.000	5,0	38.000	5,0	37.800	5,0	38.000	5,3
	CYK+KNALL	6.380		6.450		6.240		5.500		5.240	
392: LANDLYSTVEJ v.f. Engdals Allé	KØRETØJER	3.800	-	3.800	-	3.500	2,9	3.600	-	3.600	-
	CYK+KNALL	880		880		780		780		780	
55: VIGERSLEV ALLE v.f. Vigerslevvej	KØRETØJER	5.300	-	5.600	8,9	5.700	8,8	5.900	8,5	6.100	6,6
	CYK+KNALL	1.550		1.720		1.800		1.790		1.670	
487: HOLBÆKMOTORVEJEN v.f. Sønderkær	KØRETØJER	36.900	9,5	37.000	8,4	37.400	7,2	38.500	7,0	38.500	8,1
	CYK+KNALL	-		-		-		-		-	
45: SØNDERKÆR s.f. Holbækmotorvejen	KØRETØJER	3.300	6,1	3.600	-	3.800	-	2.700	-	2.800	-
	CYK+KNALL	1.180		1.180		1.180		1.180		1.180	
16: GAMMEL KØGE LANDEVEJ s.f. Vigerslevvej	KØRETØJER	13.600	8,1	13.700	5,8	13.500	7,4	14.200	6,3	14.700	6,8
	CYK+KNALL	2.960		3.110		3.060		2.950		2.970	
709: AMAGERMOTORVEJEN på bro over Avedøre Holme	KØRETØJER	64.300	-	67.400	-	71.300	-	76.500	-	77.600	-
	CYK+KNALL	-		-		-		-		-	
75: KONGELUNDSVEJ n.f. Floridavej	KØRETØJER	10.000	8,0	10.500	8,6	10.500	6,7	9.700	6,2	9.700	5,2
	CYK+KNALL	2.710		2.940		3.050		3.030		2.850	
708: ØRESUNDSMOTORVEJEN ø.f. Kongelundsvej	KØRETØJER	36.900	-	38.000	-	42.700	-	48.800	-	50.300	-
	CYK+KNALL	-		-		-		-		-	
8: ENGLANDSVEJ n.f. Følfodvej	KØRETØJER	10.800	5,6	11.000	5,5	11.300	7,1	11.400	4,4	11.700	5,1
	CYK+KNALL	2.220		2.450		2.510		2.520		2.410	

TRAFIKKEN GENNEM SØSNITTET

Maksimaltimen mod centrum

Cykel-/knallertrafikken er ikke vejrkorrigeret



SØSNIT SAMT HAVNEBROERNE, sum af begge retninger, kl. 06-18.

TÆLLESTATION	KATEGORI	2001		2002		2003		2004		2005	
		ANTAL	TUNG %	ANTAL	TUNG %	ANTAL	TUNG %	ANTAL	TUNG %	ANTAL	TUNG %
717: KALKBRÆNDERIHAVNSGADE n.f. Indiakaj	KØRETØJER	13.700	9,5	14.500	9,0	14.100	8,5	16.000	9,4	15.800	8,9
	CYK+KNALL	1.980		2.400		2.460		3.030		3.540	
57: ØSTBANEGADE(ensrettet) n.f.Classensgade	KØRETØJER	2.700	3,7	2.200	3,7	2.200	3,7	2.100	3,7	2.100	3,7
	CYK+KNALL	620		620		620		620		620	
42: STRANDBOULEVARDEN n.f.Classensgade	KØRETØJER	9.200	7,6	8.800	8,0	8.400	6,0	8.300	8,4	8.000	7,5
	CYK+KNALL	2.870		3.180		2.960		3.000		2.950	
59: ØSTERBROGADE n.f. Classensgade	KØRETØJER	19.100	6,8	21.200	7,1	21.900	6,4	21.500	7,0	21.500	5,6
	CYK+KNALL	18.750		18.270		18.380		18.600		19.040	
69: FREDENSBRO	KØRETØJER	38.800	5,7	38.400	5,5	37.900	4,0	37.300	4,8	37.300	4,3
	CYK+KNALL	14.900		14.490		14.520		14.770		14.590	
5: DRONNING LOUISES BRO	KØRETØJER	13.600	9,6	13.600	8,8	13.400	8,2	13.300	6,8	12.800	7,8
	CYK+KNALL	25.570		24.860		25.480		26.840		26.290	
19: GYLDENLØVESGADE ud for søerne	KØRETØJER	50.000	6,4	49.900	5,8	50.200	5,0	50.000	5,6	50.000	4,8
	CYK+KNALL	16.080		16.640		16.860		17.490		17.950	
6: KAMPMANNSGADE ud for søerne	KØRETØJER	8.500	5,9	8.500	7,1	8.500	5,9	8.000	5,0	7.400	4,1
	CYK+KNALL	6.620		6.750		6.500		6.220		6.240	
122: GAMMEL KONGEVEJ v.f. Stenosgade	KØRETØJER	14.000	6,4	12.900	7,0	14.600 ^{a)}	7,5	11.600	6,9	11.000	7,3
	CYK+KNALL	10.640		11.040		11.090		11.490		11.460	
603: VESTERBROGADE v.f. Stenosgade	KØRETØJER	14.100	8,5	13.800	7,2	6.500 ^{a)}	7,7	13.400	7,5	13.200	7,6
	CYK+KNALL	9.090		10.930		8.770		10.410		10.910	
602: ISTEDEGADE nø.f. Gasværksvej	KØRETØJER	10.400	7,7	10.600	7,5	11.100 ^{a)}	6,3	10.200	7,8	10.100	5,9
	CYK+KNALL	4.510		4.500		4.780		4.870		4.830	
72: INGERSLEVSGADE sø.f. Tietgensgade	KØRETØJER	8.700	12,6	9.000	12,2	9.200	9,8	9.300	11,8	8.200	9,8
	CYK+KNALL	2.840		3.070		2.940		3.360		3.370	
25: KALVEBOD BRYGGE sv.f. Bernstorffsgade	KØRETØJER	36.000	9,7	36.200	8,3	37.200	7,0	35.400	6,8	34.800	6,9
	CYK+KNALL	3.350		3.870		3.750		3.400		3.500	

a) Vesterbrogade ensrettet mod centrum pga. vejarbejde.

ANDRE FASTE TÆLLESTATIONER, sum af begge retninger, kl. 06-18.

TÆLLESTATION	KATEGORI	2001		2002		2003		2004		2005	
		ANTAL	TUNG %	ANTAL	TUNG %	ANTAL	TUNG %	ANTAL	TUNG %	ANTAL	TUNG %
92: AMAGER BOULEVARD nv.f. Amagerbrogade	KØRETØJER			11.200	10,7						
	CYK+KNALL			6.450							
94: AMAGERBROGADE n.f. Englandsvej	KØRETØJER							11.100	11,7		
	CYK+KNALL							8.360			
551: AMAGERBROGADE s.f. Hollænderdybet	KØRETØJER	19.400	12,4	18.000	11,7	18.300	9,3	18.300	9,3	18.700	9,6
	CYK+KNALL	15.310		17.030		16.350		15.990		17.630	
245: AMAGER FÆLLEDVEJ s.f. Sundholmsvej	KØRETØJER					14.300	11,9	11.100	-		
	CYK+KNALL					3.400		-			
604: AMAGER FÆLLEDVEJ s.f. Peter Vedels Gade	KØRETØJER							15.200	8,6		
	CYK+KNALL							4.750			
688: AMAGER FÆLLEDVEJ n.f. Amager Boulevard	KØRETØJER			6.400	-						
	CYK+KNALL			2.710							
733: AMAGERMOTORVEJEN vestlige ben	KØRETØJER	28.100	-	27.500	-	27.900	-	28.200	-	30.200	-
	CYK+KNALL	-	-	-	-	-	-	-	-	-	-
734: AMAGERMOTORVEJEN østlige ben	KØRETØJER	15.000		16.700	-	16.000	-	16.200	-	15.300	-
	CYK+KNALL	-		-		-		-		-	
360: AMAGER STRANDVEJ s.f. Prags Boulevard	KØRETØJER			8.000	16,7						
	CYK+KNALL			-							
64: AMALIEGADE n.f. Toldbodgade	KØRETØJER							8.400	4,8		
	CYK+KNALL		6,3					1.610			
I: ANDERSENS BOULEVARD, H.C. sø.f. Jarmers Plads	KØRETØJER	45.900		46.000	7,2	44.400	7,7	45.200	6,0	45.100	5,5
	CYK+KNALL	14.410		13.430		12.880		13.530		13.480	
98: ANNEBERGVEJ n.f. Bellahøjvej	KØRETØJER									3.400	-
	CYK+KNALL		5,5							1.970	
703: ANNEXSTRÆDE s.f. Valby Langgade	KØRETØJER	5.500									
	CYK+KNALL	1.880									
644: ARTILLERIVEJ s.f. Amager Boulevard	KØRETØJER							13.900	5,8		
	CYK+KNALL							3.300			

ANDRE FASTE TÆLLESTATIONER, sum af begge retninger, kl. 06-18.

TÆLLESTATION	KATEGORI	2001		2002		2003		2004		2005	
		ANTAL	TUNG %	ANTAL	TUNG %	ANTAL	TUNG %	ANTAL	TUNG %	ANTAL	TUNG %
738: CENTER BOULEVARD s.f. indkørsel til Bella Centret	KØRETØJER			4.200	-	4.700	17,5	9.000	14,4	7.900	16,4
	CYK+KNALL			-		-		-		-	
4: CHRISTIAN IV`S BRO	KØRETØJER	14.200	2,8	14.000	1,4	13.300	2,3	13.300	1,0	13.100	0,8
	CYK+KNALL	1.400		1.730		1.700		1.370		1.480	
258: CLASSENSGADE ø.f. Østerbrogade	KØRETØJER							5.000	8,0		
	CYK+KNALL							2.900			
65: DAG HAMMERSKJÖLDS ALLÉ sø.f. Øster Farimagsgade	KØRETØJER							15.300	5,9		
	CYK+KNALL							8.890			
109: DYBBØLSBRO	KØRETØJER	6.600	14,2								
	CYK+KNALL	-									
7: ELLEBJERGVEJ ø.f. Poppelstykket	KØRETØJER	29.900	7,4	29.800	9,4	30.700	7,5	30.300	7,6	30.000	8,3
	CYK+KNALL	1.910		2.200		2.050		2.420		2.160	
259: EMDRUPVEJ v.f. Tuborgvej	KØRETØJER									7.500	-
	CYK+KNALL									-	
686: EMDRUPVEJ v.f. Strødamvej	KØRETØJER	4.500	-								
	CYK+KNALL	-									
682: ENGHAVE PLADS ø.f. Enghavevej	KØRETØJER	8.200	-								
	CYK+KNALL	-									
67: ENGHAVEVEJ n.f. P. Knudsens Gade	KØRETØJER	15.900	10,1	15.700	9,6	16.100	8,7	15.700	7,6	16.600	8,4
	CYK+KNALL	3.930		3.680		4.010		3.450		4.000	
613: ENGHAVEVEJ s.f. Vesterbrogade	KØRETØJER	10.100	9,9								
	CYK+KNALL	4.950									
477: ENGLANDSVEJ s.f. Sundbyvestervej	KØRETØJER							9.300	6,5		
	CYK+KNALL							1.950			
643: ENGLANDSVEJ n.f. Sundholmsvej	KØRETØJER							7.600	6,6		
	CYK+KNALL							3.030			
9: FARVERGADE (ensrettet) nø.f. Rådhuspladsen	KØRETØJER									1.200	2,4
	CYK+KNALL									1.910	

ANDRE FASTE TÆLLESTATIONER, sum af begge retninger, kl. 06-18.

TÆLLESTATION	KATEGORI	2001		2002		2003		2004		2005	
		ANTAL	TUNG %	ANTAL	TUNG %	ANTAL	TUNG %	ANTAL	TUNG %	ANTAL	TUNG %
377: FJOLSTRÆDE* sø.f. Nørre Voldgade	KØRETØJER									200	11,0
	CYK+KNALL									420	
488: FOLEHAVEN v.f. Retortvej	KØRETØJER	29.600	8,8								
	CYK+KNALL	970									
68: FOLKE BERNADOTTES ALLÉ s.f. Indiakaj	KØRETØJER	14.800	8,6	16.600	12,4	16.400	11,6	17.100	11,7	16.400	11,6
	CYK+KNALL	-		-		-		-		-	
113: FREDERIKSBERGGADE (ensr.)* nø.f.Rådhuspladsen	KØRETØJER									100	24,4
	CYK+KNALL									210	
11: FREDERIKSBORGGADE (ensr.)* ø.f. Nørre Voldgade	KØRETØJER									100	12,6
	CYK+KNALL									430	
12: FREDERIKSBORGGADE sø.f. Sørtorvet	KØRETØJER	5.500	14,5	5.400	13,0	5.900	13,6	6.000	11,7	5.300	15,1
	CYK+KNALL	16.410		14.230		18.280		18.010		18.160	
677: FREDERIKSBORGVEJ s.f. Bispebjerg Torv	KØRETØJER									5.600	-
	CYK+KNALL									-	
117: FREDERIKSSUNDSVEJ ø.f. Frederiksborgvej	KØRETØJER	17.400	9,8	18.800	9,0	17.700	7,9	17.500	8,0	18.300	8,2
	CYK+KNALL	9.670		9.630		9.930		9.730		10.110	
120: FREDERIKSSUNDSVEJ ø.f. Krabbesholmsvej	KØRETØJER									17.000	6,5
	CYK+KNALL									4.400	
626: FREDERIKSSUNDSVEJ nv.f. Åkandevej	KØRETØJER					17.400	6,9				
	CYK+KNALL					3.630					
723: FREDERIKSSUNDSVEJ v.f. Hulgårdsvej	KØRETØJER									19.800	6,1
	CYK+KNALL									4.860	
121: FÆLLEDVEJ nø.f. Nørrebrogade	KØRETØJER			4.700	4,3						
	CYK+KNALL			6.820							
482: GAMMEL JERNBANVEJ ø.f. Toftegårds Allé	KØRETØJER	4.800	4,2								
	CYK+KNALL	2.050									
123: GAMMEL KØGE LANDEVEJ s.f. Toftegårds Plads	KØRETØJER	20.200	7,9	20.200	5,9	19.100	6,8	19.300	5,7	20.700	5,8
	CYK+KNALL	3.460		3.230		3.250		3.680		3.200	

*se fodgængere, side 40

ANDRE FASTE TÆLLESTATIONER, sum af begge retninger, kl. 06-18.

TÆLLESTATION	KATEGORI	2001		2002		2003		2004		2005	
		ANTAL	TUNG %	ANTAL	TUNG %	ANTAL	TUNG %	ANTAL	TUNG %	ANTAL	TUNG %
705: GLASVEJ sv.f. Frederiksborgvej	KØRETØJER									4.300	2,3
	CYK+KNALL									1.280	
549: GODTHÅBSVEJ sø.f. Grøndals Parkvej	KØRETØJER									11.800	5,9
	CYK+KNALL									5.260	
17: GOTHERSGADE sø.f. Søtorvet	KØRETØJER	7.000	5,7	6.400	4,7	6.300	3,2	4.400 a)	2,3	5.300	3,8
	CYK+KNALL	7.060		6.210		5.670		5.720		6.250	
127: GOTHERSGADE (ensrettet) v.f. Kongens Nytorv	KØRETØJER									7.500	5,3
	CYK+KNALL									4.310	
270: GOTHERSGADE ø.f. Nørre Voldgade	KØRETØJER					11.700	6,0				
	CYK+KNALL					9.480					
18: GRØNDALS PARKVEJ n.f. Peter Bangs Vej	KØRETØJER	17.000	5,3	16.600	4,8	16.000	5,0	15.700	5,1	16.100	6,2
	CYK+KNALL	2.100		1.830		2.100		2.060		1.740	
652: GRØNNEGADE s.f. Gothersgade	KØRETØJER									2.000	5,0
	CYK+KNALL									1.340	
624: GRØNNINGEN n.f. Jens Kofods Gade	KØRETØJER							16.900	6,5		
	CYK+KNALL							4.190			
724: GYLDENLØVESGADE sø.f. Nørre Søgade	KØRETØJER									53.600	4,9
	CYK+KNALL									17.810	
275: HAMLETSGADE n.f. Mimersgade	KØRETØJER			8.000	8,8						
	CYK+KNALL			2.710							
276: HAMMERICHSGADE sv.f. H.C.Andersens Boulevard	KØRETØJER					10.200	10,8				
	CYK+KNALL					4.570					
495: HARALDSGADE v.f. Lyngbyvej	KØRETØJER	7.800	9,0								
	CYK+KNALL	2.840									
692: HEDEGÅRDSVEJ v.f. Engvej	KØRETØJER			2.400	-						
	CYK+KNALL			-							
21: HILLERØDGADE v.f. Borups Allé	KØRETØJER	16.800	6,0	15.900	5,0	16.100	3,7	16.100	4,3	16.200	4,9
	CYK+KNALL	3.300		3.160		3.290		3.240		3.180	

a) Gothersgade ensrettet fra byen pga vejarbejde på strækningen Nørre Voldgade - Nørre Farimagsgade.

ANDRE FASTE TÆLLESTATIONER, sum af begge retninger, kl. 06-18.

TÆLLESTATION	KATEGORI	2001		2002		2003		2004		2005	
		ANTAL	TUNG %	ANTAL	TUNG %	ANTAL	TUNG %	ANTAL	TUNG %	ANTAL	TUNG %
132: HILLERØDGADE ø.f. Nattergalevej	KØRETØJER			8.400	3,6						
	CYK+KNALL			3.360							
635: HILLERØDGADE ø.f. Nordre Fasanvej	KØRETØJER			8.700	6,9						
	CYK+KNALL			2.970							
667: HOLMBLADSGADE v.f. Østrigsgade	KØRETØJER							4.800	8,3		
	CYK+KNALL							2.090			
136: HOLMENS KANAL s.f. Vingårdsstræde	KØRETØJER									26.000	7,7
	CYK+KNALL									8.740	
650: HOVEDVAGTSGADE v.f. Kongens Nytorv	KØRETØJER									1.100	3,5
	CYK+KNALL									360	
138: HULGÅRDSVEJ n.f. Hillerødgade	KØRETØJER									23.000	5,2
	CYK+KNALL									2.710	
672: HULGÅRDSVEJ s.f. Frederikssundsvej	KØRETØJER									27.000	4,4
	CYK+KNALL									2.040	
414: HUSUMVEJ n.f. Tølløsevej	KØRETØJER					7.700	5,2				
	CYK+KNALL					1.550					
695: HYLTEBRO sv.f. Nørrebrogade	KØRETØJER			7.500	4,0						
	CYK+KNALL			1.650							
525: HØJBRO	KØRETØJER									3.700	5,4
	CYK+KNALL									4.560	
615: INGERSLEVSGADE ø.f. Enghavevej	KØRETØJER	8.800	10,2								
	CYK+KNALL	2.980									
493: IRLANDSVEJ n.f. Følfodvej	KØRETØJER							2.900 a)	3,4		
	CYK+KNALL							1.310			
673: IRLANDSVEJ n.f. Sundbyvestervej	KØRETØJER							1.900 a)	10,5		
	CYK+KNALL							1.230			
363: ISLANDS BRYGGE under Langebro	KØRETØJER							4.600	8,7		
	CYK+KNALL							3.870			

a) Irlandsvej ensrettet mod byen pga vejarbejde på strækningen Sundbyvestervej - Englandsvej.

ANDRE FASTE TÆLLESTATIONER, sum af begge retninger, kl. 06-18.

TÆLLESTATION	KATEGORI	2001		2002		2003		2004		2005	
		ANTAL	TUNG %	ANTAL	TUNG %	ANTAL	TUNG %	ANTAL	TUNG %	ANTAL	TUNG %
698: ISLANDS BRYGGE n.f. Drechselsgade	KØRETØJER							2.900	27,6		
	CYK+KNALL							-			
690: ITALIENSVEJ ø.f. Sorrontovej	KØRETØJER			1.600							
	CYK+KNALL			-							
23: JAGTVEJ sv.f. Nørrebrogade	KØRETØJER	15.900	5,7	15.200	5,3	15.600	4,5	16.400	4,9	16.400	4,3
	CYK+KNALL	10.340		10.270		10.310		10.160		10.040	
478: JAGTVEJ ø.f. Lyngbyvej	KØRETØJER	17.900	6,7								
	CYK+KNALL	5.480									
617: JAGTVEJ nø.f. Lersø Parkallé	KØRETØJER			15.800	6,3						
	CYK+KNALL			7.110							
663: JERNBANE ALLÉ n.f. Vanløse Allé	KØRETØJER					7.800	6,4				
	CYK+KNALL					3.660					
664: JERNBANE ALLÉ s.f. Vanløse Allé	KØRETØJER					7.900	5,1				
	CYK+KNALL					3.050					
638: JYLLINGEVEJ v.f. Slotsherrensvej	KØRETØJER					22.200	4,1				
	CYK+KNALL					2.020					
553: KASTRUPVEJ sø.f. Øresundsvej	KØRETØJER			5.200	7,7						
	CYK+KNALL			2.290							
739: KLAKSIVIGSGADE sv.f. Amager Boulevard	KØRETØJER					4.600	-	6.400	10,9		
	CYK+KNALL					-		1.320			
691: KLØVERMARKSVEJ ø.f. Raffinaderivej	KØRETØJER			6.600	26,8						
	CYK+KNALL			-							
605: KNUDSENS GADE,P nø.f. Borgm.Christiansens Gade	KØRETØJER	26.200	8,8			22.600	12,8				
	CYK+KNALL	1.300				-					
27: KRISTEN BERNIKOWS GADE nv.f. Østergade (ensrettet)	KØRETØJER	7.700	10,4	7.500	9,3	7.600	5,3	7.300	4,1	5.500	7,0
	CYK+KNALL	5.520		6.010		6.000		6.090		5.820	
76: KRONPRINSESSEGADE(ensr.) n.f. Gothersgade	KØRETØJER									4.400	4,5
	CYK+KNALL									3.670	

ANDRE FASTE TÆLLESTATIONER, sum af begge retninger, kl. 06-18.

TÆLLESTATION	KATEGORI	2001		2002		2003		2004		2005	
		ANTAL	TUNG %	ANTAL	TUNG %	ANTAL	TUNG %	ANTAL	TUNG %	ANTAL	TUNG %
576: KRONPRINSESSEGADE s.f. Øster Voldgade	KØRETØJER							2.500	4,0		
	CYK+KNALL							1.770			
542: LANDEMÆRKET s.f. Gothersgade	KØRETØJER									3.300	3,0
	CYK+KNALL									2.590	
606: LERSØ PARKALLÉ nv.f. Jagtvej	KØRETØJER			6.900	7,2						
	CYK+KNALL			3.480							
678: LERSØ PARKALLÉ s.f. Tuborgvej	KØRETØJER									8.000	3,8
	CYK+KNALL									1.980	
150: LILLE KONGENSGADE v.f. Kongens Nytorv	KØRETØJER									2.100	9,5
	CYK+KNALL									2.390	
554: LOSSEPLADSVEJ	KØRETØJER	12.300	16,2	12.400	20,9	11.200	16,3	12.500	-	12.000	17,5
	CYK+KNALL	-		-		-		340		-	
607: LUNDTOFTEGADE s.f. Hillerødgade	KØRETØJER			6.900	4,3						
	CYK+KNALL			1.980							
151: LYGTEN s.f. Drejervej	KØRETØJER			10.700	6,5						
	CYK+KNALL			6.160							
298: LYRSKOVGADE ø.f. Vester Fælledvej	KØRETØJER	4.400	-								
	CYK+KNALL	-									
300: LØNGANGSSTRÆDE nø.f. Vester Voldgade	KØRETØJER									1.400	14,3
	CYK+KNALL									1.290	
710: MARBJERGVEJ s.f. Frederikssundsvej	KØRETØJER					5.700	3,5				
	CYK+KNALL					1.460					
646: NJALSGADE sø. f. Leifsgade	KØRETØJER							4.800	12,5		
	CYK+KNALL							4.740			
647: NJALSGADE ø.f. Artillerivej	KØRETØJER							10.200	7,8		
	CYK+KNALL							6.230			
500: NORDRE FASANVEJ s.f. Glentevej	KØRETØJER			13.300	3,8						
	CYK+KNALL			5.410							

ANDRE FASTE TÆLLESTATIONER, sum af begge retninger, kl. 06-18.

TÆLLESTATION	KATEGORI	2001		2002		2003		2004		2005	
		ANTAL	TUNG %	ANTAL	TUNG %	ANTAL	TUNG %	ANTAL	TUNG %	ANTAL	TUNG %
636: NORDRE FASANVEJ s.f. Hillerødgade	KØRETØJER			13.000	8,5						
	CYK+KNALL			5.840							
630: NORDRE FRIHAVNSGADE nø.f. Faksegade	KØRETØJER	5.600	10,7								
	CYK+KNALL	4.500									
597: NYGÅRDSVEJ v.f. Fanøgade	KØRETØJER	2.600	3,8	2.600	3,8	2.900	3,4	2.700	3,7	2.800	3,6
	CYK+KNALL	1.450		1.570		1.290		1.740		1.640	
157: NYHAVNSBROEN	KØRETØJER							10.500	6,7		
	CYK+KNALL							2.390			
32: NØRRE ALLE s.f. Universitetsparken	KØRETØJER	31.800	4,4	31.000	4,2	30.600	3,9	30.200	3,6	29.300	3,8
	CYK+KNALL	5.790		7.120		7.070		7.110		6.650	
418: NØRRE ALLE s.f. Tagensvej	KØRETØJER			4.300	2,3						
	CYK+KNALL			5.680							
166: NØRREBROGADE nv.f. Jagtvej	KØRETØJER			12.000	10,8						
	CYK+KNALL			12.900							
577: NØRRE FARIMAGSGADE s.f. Ahlefeldtsgade	KØRETØJER					13.200	5,3				
	CYK+KNALL					4.200					
33: NØRREGADE* sø.f. Nørre Voldgade	KØRETØJER	3.000	13,3	2.900	17,2	3.500	14,3	3.900	12,8	3.200	12,5
	CYK+KNALL	9.800		8.850		10.450		11.270		10.260	
170: NØRRE SØGADE sv.f. Vendersgade	KØRETØJER					27.100	4,4				
	CYK+KNALL					9.620					
34: NØRRE VOLDGADE nø.f. Jarmers Plads	KØRETØJER	23.000	10,0	22.900	10,5	20.900	10,5	21.600	10,2	22.800	9,2
	CYK+KNALL	6.450		6.710		6.530		6.240		6.260	
631: NØRRE VOLDGADE s.f. Frederiksborggade	KØRETØJER					22.100	12,7				
	CYK+KNALL					8.140					
309: PEDER LYKKES VEJ ø.f. Røde Mellevej	KØRETØJER							8.000	5,0		
	CYK+KNALL							2.350			
171: PETER BANGS VEJ n.f. Roskildevej	KØRETØJER					16.900	12,2				
	CYK+KNALL					-					

* Se fodgængere, side 40

TÆLLESTATION	KATEGORI	2001		2002		2003		2004		2005	
		ANTAL	TUNG %	ANTAL	TUNG %	ANTAL	TUNG %	ANTAL	TUNG %	ANTAL	TUNG %
501: PETER BANGS VEJ v.f. Ålstrupvej	KØRETØJER					10.100	5,0				
	CYK+KNALL					3.200					
176: REBILDVEJ sv.f. Dybendalsvej	KØRETØJER					17.600	6,3				
	CYK+KNALL					2.250					
641: RETORTVEJ s.f. Vigerslev Allé	KØRETØJER	4.700	8,5								
	CYK+KNALL	960									
384: ROSKILDEVEJ v.f. Skellet	KØRETØJER	20.500	6,8	20.900	6,2	21.700	5,1	21.000	5,2	19.500	5,6
	CYK+KNALL	2.830		2.990		3.040		3.010		3.200	
716: ROVSINGSGADE nø.f. Tagensvej	KØRETØJER			8.200	6,1						
	CYK+KNALL			1.850							
661: RUTEN v.f. Hareskovvej	KØRETØJER									5.400	3,7
	CYK+KNALL									280	
662: RUTEN v.f. Åkandevej	KØRETØJER									3.900	10,3
	CYK+KNALL									430	
179: RØDE MELLEMEJ s.f. Sundbyvestervej	KØRETØJER							9.500	9,5		
	CYK+KNALL							2.870			
467: RÅDVADSVEJ v.f. Frederiksborgvej	KØRETØJER									4.500	-
	CYK+KNALL									-	
639: SALLINGVEJ sø.f. Jyllingevej	KØRETØJER					24.700	4,5				
	CYK+KNALL					3.580					
702: SANKT ANNÆ PLADS v.f. Toldbodgade	KØRETØJER							5.200	9,6		
	CYK+KNALL							1.100			
683: SCANDIAGADE nø.f. Sydhavns-gade	KØRETØJER	22.200	10,8								
	CYK+KNALL	490									
706: SEJRØGADE ø.f. Lyngbyvej	KØRETØJER	7.700	-								
	CYK+KNALL	-									
37: SJÆLLANDSBROEN	KØRETØJER	41.900	-	41.500	-	42.500	-	43.310	-	44.100	-
	CYK+KNALL	1.770		1.700		1.390		1.470		1.530	

ANDRE FASTE TÆLLESTATIONER, sum af begge retninger, kl. 06-18.

TÆLLESTATION	KATEGORI	2001		2002		2003		2004		2005	
		ANTAL	TUNG %	ANTAL	TUNG %	ANTAL	TUNG %	ANTAL	TUNG %	ANTAL	TUNG %
381: SJÆLØR BOULEVARD n.f. Ellebjergvej	KØRETØJER	6.600	12,1								
	CYK+KNALL	1.820									
39: SKINDERGADE nø.f. Skoubogade	KØRETØJER	2.200	4,5	2.300	-						
	CYK+KNALL	4.410		4.870							
184: SLOTHERRENSVEJ nv.f. Jyllingevej	KØRETØJER					10.900	1,8				
	CYK+KNALL					1.800					
696: STOREGÅRDSVEJ nø.f. Frederikssundsvej	KØRETØJER					6.300	12,7				
	CYK+KNALL					-					
41: STORE KONGENSGADE(ensr.) n.f. Kongens Nytorv	KØRETØJER	11.900	9,2	12.000	9,2	11.600	7,8	11.500	7,0	11.300	6,2
	CYK+KNALL	4.970		5.770		5.830		5.690		5.800	
625: STORE KONGENSGADE(ensr.) n.f. Jens Kofods Gade	KØRETØJER							7.400	5,4		
	CYK+KNALL							3.640			
653: STORE REGNEGADE s.f. Gothersgade	KØRETØJER									1.900	5,3
	CYK+KNALL									1.200	
191: STORMGADE nø.f. Vester Voldgade	KØRETØJER									10.300	15,5
	CYK+KNALL									4.920	
608: STRANDBOULEVARDEN ø.f. Kertemindegade	KØRETØJER	14.100	8,5								
	CYK+KNALL	2.700									
620: STRANDLODSVEJ n.f. Øresundsvej	KØRETØJER							4.200	7,1		
	CYK+KNALL							770			
195: STRANDVÆNGET ud for roklubberne	KØRETØJER	14.900	8,1								
	CYK+KNALL	1.340									
687: STRANDØRE ø.f. Strandvejen	KØRETØJER					8.800	-				
	CYK+KNALL					-					
332: STUDIESTRÆDE ø.f. Vester Voldgade	KØRETØJER									2.100	4,8
	CYK+KNALL									4.580	
81: SUMATRAVEJ n.f. Hedegårdsvej	KØRETØJER			200	-						
	CYK+KNALL			-							

ANDRE FASTE TÆLLESTATIONER, sum af begge retninger, kl. 06-18.

TÆLLESTATION	KATEGORI	2001		2002		2003		2004		2005	
		ANTAL	TUNG %	ANTAL	TUNG %	ANTAL	TUNG %	ANTAL	TUNG %	ANTAL	TUNG %
659: TERRASSERNE n.f. Ruten	KØRETØJER									2.100	4,8
	CYK+KNALL									360	
569: THORSHAVNSGADE sv.f. Amager Boulevard	KØRETØJER							-	-		
	CYK+KNALL							5.250			
202: TIETGENSBROEN	KØRETØJER					11.500	8,7				
	CYK+KNALL					8.540					
203: TOFTEGÅRDSBROEN	KØRETØJER	22.100	8,1								
	CYK+KNALL	6.350									
204: TOMSGÅRDSVEJ n.f. Frederikssundsvej	KØRETØJER									29.700	4,4
	CYK+KNALL									2.400	
86: TORVEGADE n.f. Christmas Møllers Plads	KØRETØJER	21.500	11,6	20.100	11,4	21.200	7,5	21.300	7,5	21.300	7,5
	CYK+KNALL	16.310		17.170		16.090		16.440		18.730	
48: TUBORGVEJ sv.f. Bispebjerg Parkallé	KØRETØJER	24.400	4,5	25.400	5,1	26.400	3,8	25.400	4,3	27.100	4,8
	CYK+KNALL	2.950		2.930		3.080		3.000		3.450	
87: UNIVERSITETSPARKEN v.f. Nørre Allé	KØRETØJER			5.400	5,6						
	CYK+KNALL			3.880							
341: UPLANDSGADE nv.f. Prags Boulevard	KØRETØJER			11.100	10,8			11.200	10,7		
	CYK+KNALL			1.050				840			
680: UTTERSLEVVEJ n.f. Hareskovvej	KØRETØJER									7.300	-
	CYK+KNALL									-	
210: VALBY LANGGADE ø.f. Nakskovvej	KØRETØJER					10.800	4,6				
	CYK+KNALL					3.080					
211: VALBY LANGGADE v.f. Vestervang	KØRETØJER					4.400	-				
	CYK+KNALL					-					
586: VALBY LANGGADE v.f. Toftegårds Allé	KØRETØJER	6.700	7,5								
	CYK+KNALL	2.660									
665: VANLØSE ALLE v.f. Apollovej	KØRETØJER					4.300	14,0				
	CYK+KNALL					2.110					

ANDRE FASTE TÆLLESTATIONER, sum af begge retninger, kl. 06-18.

TÆLLESTATION	KATEGORI	2001		2002		2003		2004		2005	
		ANTAL	TUNG %	ANTAL	TUNG %	ANTAL	TUNG %	ANTAL	TUNG %	ANTAL	TUNG %
445: VED STADSGRAVEN nø.f.Amager Boulevard	KØRETØJER			18.700	10,7						
	CYK+KNALL			2.330							
736: VEJLANDS ALLÉ mlm. motorvejsforgreningerne	KØRETØJER	12.800	-			14.600	-	15.100	-	14.000	-
	CYK+KNALL	-				-		-		-	
737: VEJLANDS ALLÉ v.f. Lossepladsvej	KØRETØJER	27.800	-		-	30.600	-	31.300	-	29.300	-
	CYK+KNALL	-				-		-		-	
699: VEJLANDS ALLÉ v.f. Center Boulevard	KØRETØJER	19.100	-	20.600		22.000	-	21.700	-	23.300	-
	CYK+KNALL	-		-		-		-		-	
212: VEJLANDS ALLÉ ø.f. Røde Mellemvej	KØRETØJER	13.800	8,0	15.000	8,7	15.200	9,2	14.800	8,1	15.000	7,3
	CYK+KNALL	1.530		1.290		1.550		1.420		1.600	
700: VEJLANDS ALLÉ v.f. Amagerbrogade	KØRETØJER							5.700	17,5		
	CYK+KNALL							-			
213: VERMLANDSGADE ø.f. Herjedalsgade	KØRETØJER			20.200	8,9			18.300	9,3		
	CYK+KNALL			5.120				3.830			
669: VERMLANDSGADE ø.f. Uplandsgade	KØRETØJER							7.300	4,1		
	CYK+KNALL							3.220			
52: VESTERBROGADE v.f. Rådhuspladsen	KØRETØJER	10.700	10,3	11.300	9,7	9.800 a)	14,3	10.200	12,7	11.500	10,4
	CYK+KNALL	7.150		8.580		8.590		8.590		8.450	
53: VESTER FARIMAGSGADE n.f Ved Vesterport	KØRETØJER	12.800	7,0	13.700	6,6	13.000	7,7	12.300	7,3	11.500	5,2
	CYK+KNALL	3.360		5.390		4.240		4.030		3.740	
684: VESTER FÆLLEDVEJ n.f. Ny Carlsberg Vej	KØRETØJER	10.600	-								
	CYK+KNALL	-									
217: VESTERGADE nø.f. Rådhuspladsen	KØRETØJER									3.400	5,9
	CYK+KNALL									2.340	
218: VESTER VOLDGADE nv.f. Rådhuspladsen	KØRETØJER									11.200	10,7
	CYK+KNALL									3.630	
54: VIGERSLEV ALLÉ ø.f. Toftegårds Plads	KØRETØJER	18.900	10,1	18.300	8,2	17.700	9,6	17.700	9,6	17.800	7,9
	CYK+KNALL	4.100		4.140		3.360		4.500		3.740	

a) Vesterbrogade ensrettet mod centrum pga. vejarbejde.

ANDRE FASTE TÆLLESTATIONER, sum af begge retninger, kl. 06-18.

TÆLLESTATION	KATEGORI	2001		2002		2003		2004		2005	
		ANTAL	TUNG %	ANTAL	TUNG %	ANTAL	TUNG %	ANTAL	TUNG %	ANTAL	TUNG %
221: VIGERSLEV ALLÉ v.f. Vestre Kirkegårds Allé	KØRETØJER	16.200	8,0								
	CYK+KNALL	4.140									
223: VIGERSLEV ALLÉ ø.f. Retortvej	KØRETØJER	13.400	9,7								
	CYK+KNALL	3.330									
56: VIGERSLEVVEJ n.f. Langagervej	KØRETØJER	13.300	7,5	13.100	7,6	12.200	6,6	12.500	6,4	12.800	6,3
	CYK+KNALL	1.670		1.950		1.530		1.770		1.350	
226: VIGERSLEVVEJ nv.f. Gammel Køge Landevej	KØRETØJER	2.700	11,1								
	CYK+KNALL	460									
491: WEBERSGADE(ensrettet) nv.f. Øster Farimagsgade	KØRETØJER	11.400	5,3	11.000	5,5	11.000	5,5	10.600	4,7	10.700	4,7
	CYK+KNALL	4.940		5.010		4.980		5.010		5.230	
228: ØRESUNDSVEJ v.f. Kastrupvej	KØRETØJER							4.900	6,1		
	CYK+KNALL							1.510			
623: ØRESUNDSVEJ ø.f. Strandlodsvej	KØRETØJER							800	12,5		
	CYK+KNALL							200			
58: ØSTER ALLÉ ø.f. Nørre Allé	KØRETØJER	10.900	4,6	10.400	4,8	10.700	4,7	10.200	4,9	10.200	3,9
	CYK+KNALL	1.630		1.820		1.990		1.900		1.780	
232: ØSTERBROGADE s.f. Jagtvej	KØRETØJER	17.000	7,1								
	CYK+KNALL	7.810									
90: ØSTER FARIMAGSGADE nø.f. Gothersgade	KØRETØJER					12.500	7,2				
	CYK+KNALL					6.660					
234: ØSTER FARIMAGSGADE sv.f. Lille Triangel	KØRETØJER							5.800	8,6		
	CYK+KNALL							5.040			
60: ØSTER SØGADE nø.f. Gothersgade	KØRETØJER	21.000	4,8	20.700	4,8	20.700	4,3	21.700	4,1	22.000	3,2
	CYK+KNALL	7.190		6.860		6.650		8.040		8.600	
237: ØSTER SØGADE sv.f. Lille Triangel	KØRETØJER							6.300	3,2		
	CYK+KNALL							4.110			
91: ØSTER VOLDGADE n.f. Gothersgade	KØRETØJER							14.900	12,1		
	CYK+KNALL							6.300			

TRAFIKSTRØMME I KØBENHAVN - antal biler, årsdøgntrafik



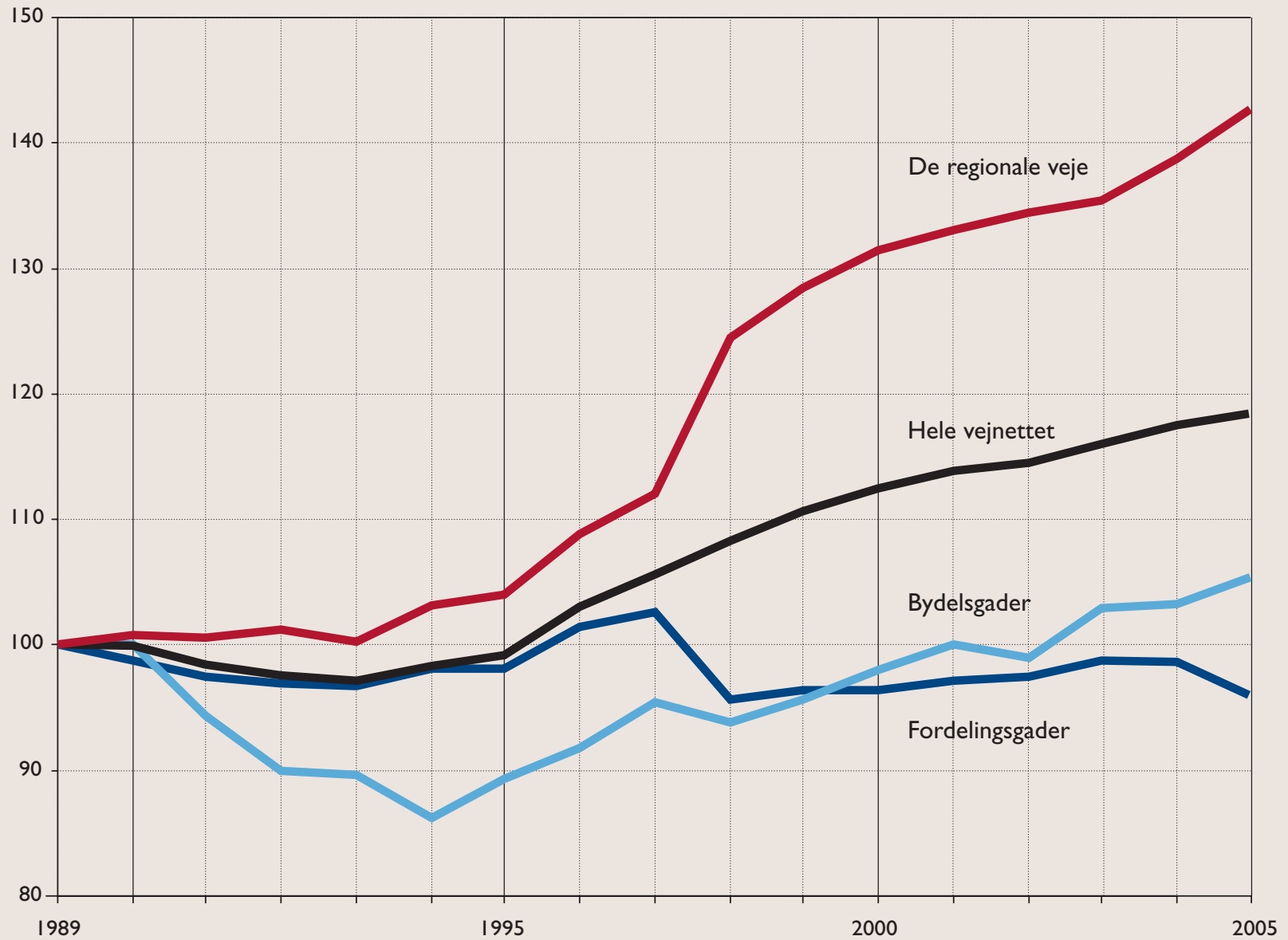
TRAFIKSTRØMME I KØBENHAVN

- antal cykler og knallerter, en hverdag kl. 6-18

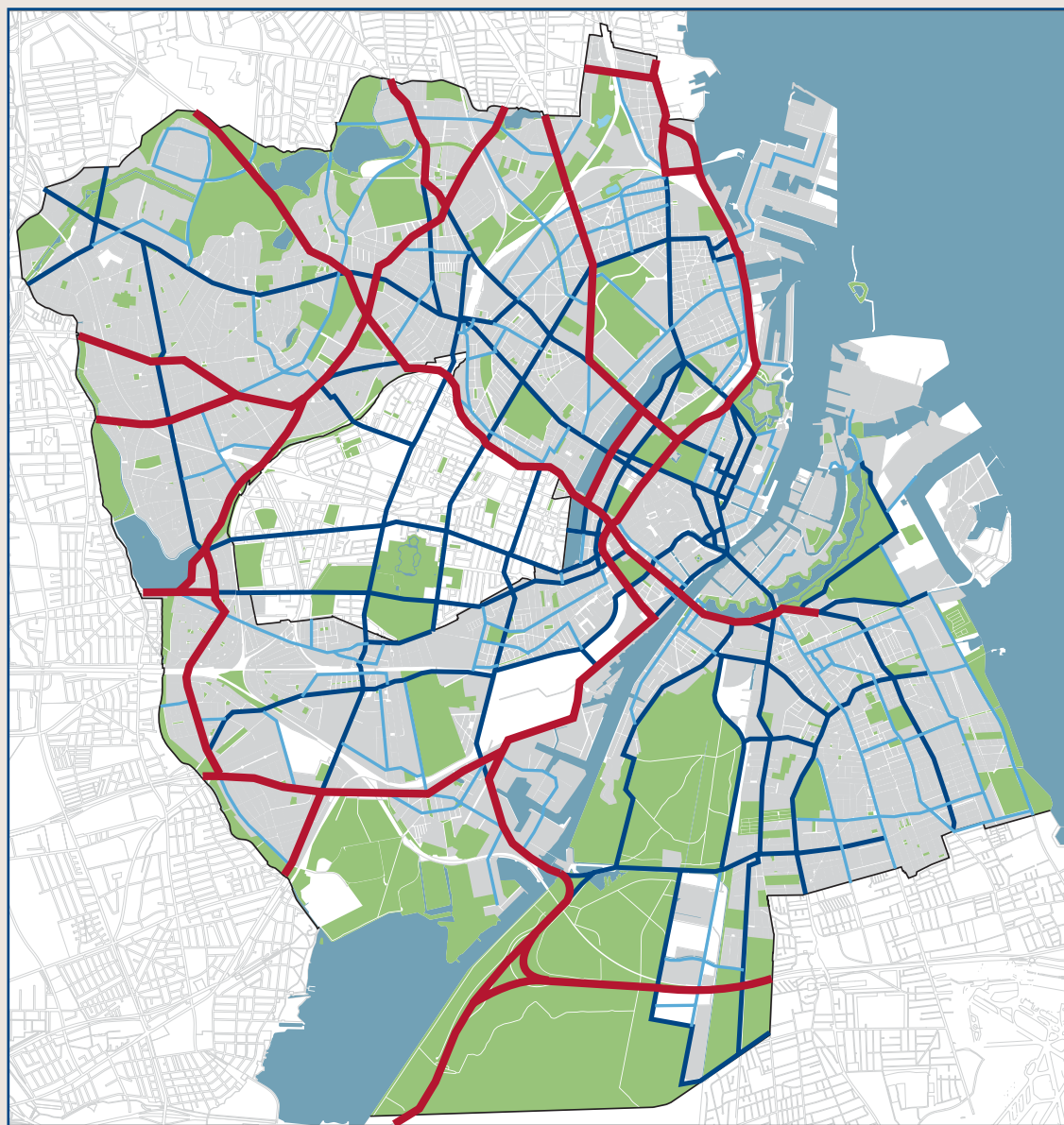


TRAFIKINDEKS FOR KØRETØJER

- baseret på trafikarbejdet på det københavnske vejnet.



OVERSIGTSKORT OVER VEJNETTET

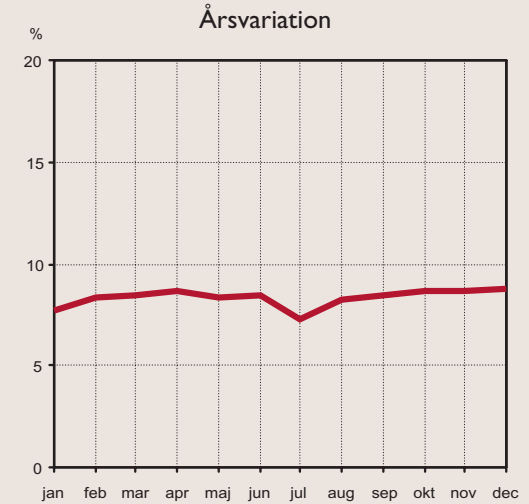
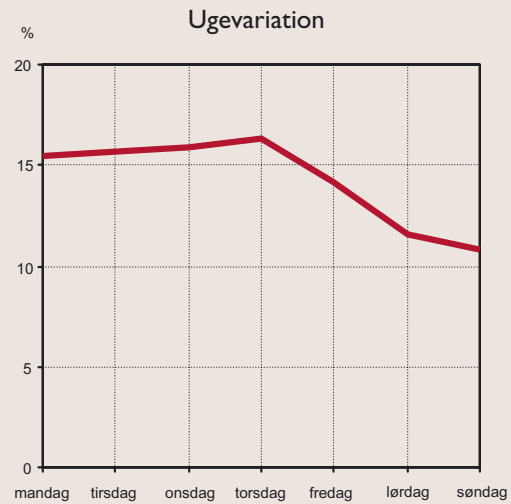
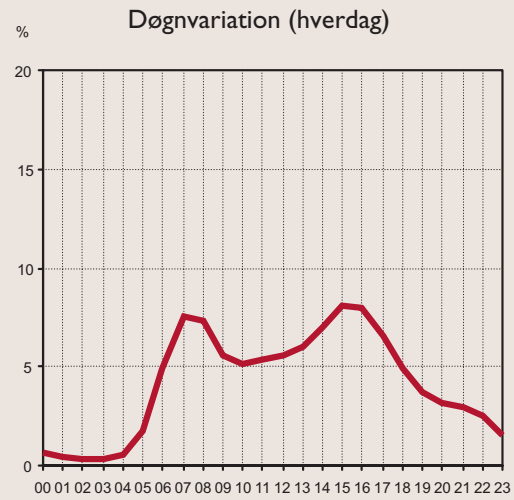


- De regionale veje
- Fordelingsgader
- Bydelsgader

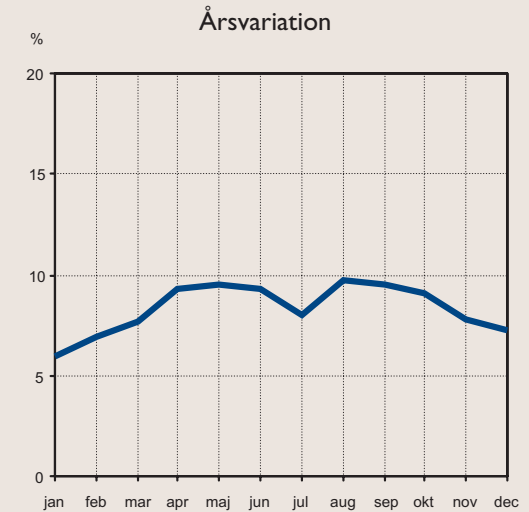
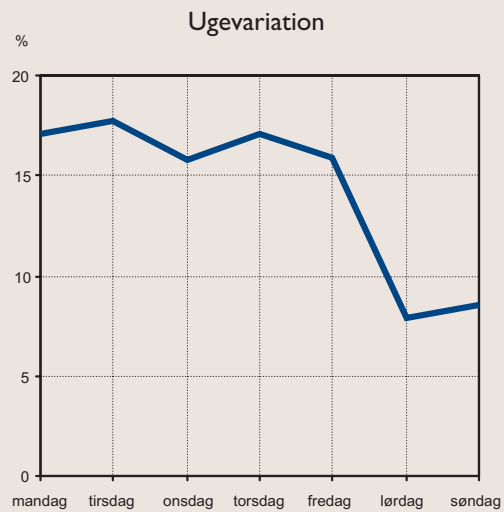
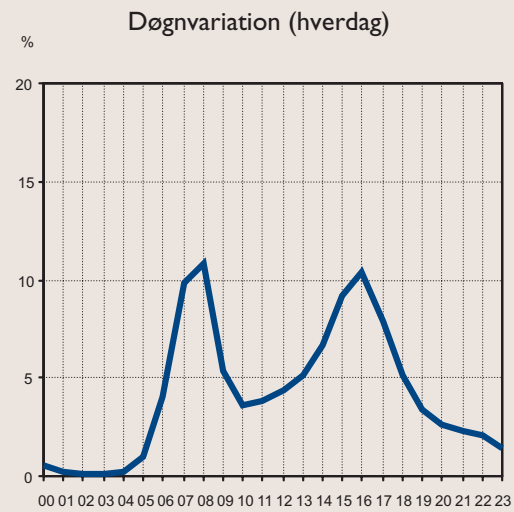
I kommuneplanen er fastlagt et overordnet vejnet bestående af regionale veje, fordelingsgader og bydelsgader. Det overordnede vejnet skal sikre den overordnede trafikafvikling rundt i regionen, mellem bydelene og internt i bydelene.

DØGN-, UGE- OG ÅRSVARIATIONER

Køretøjer

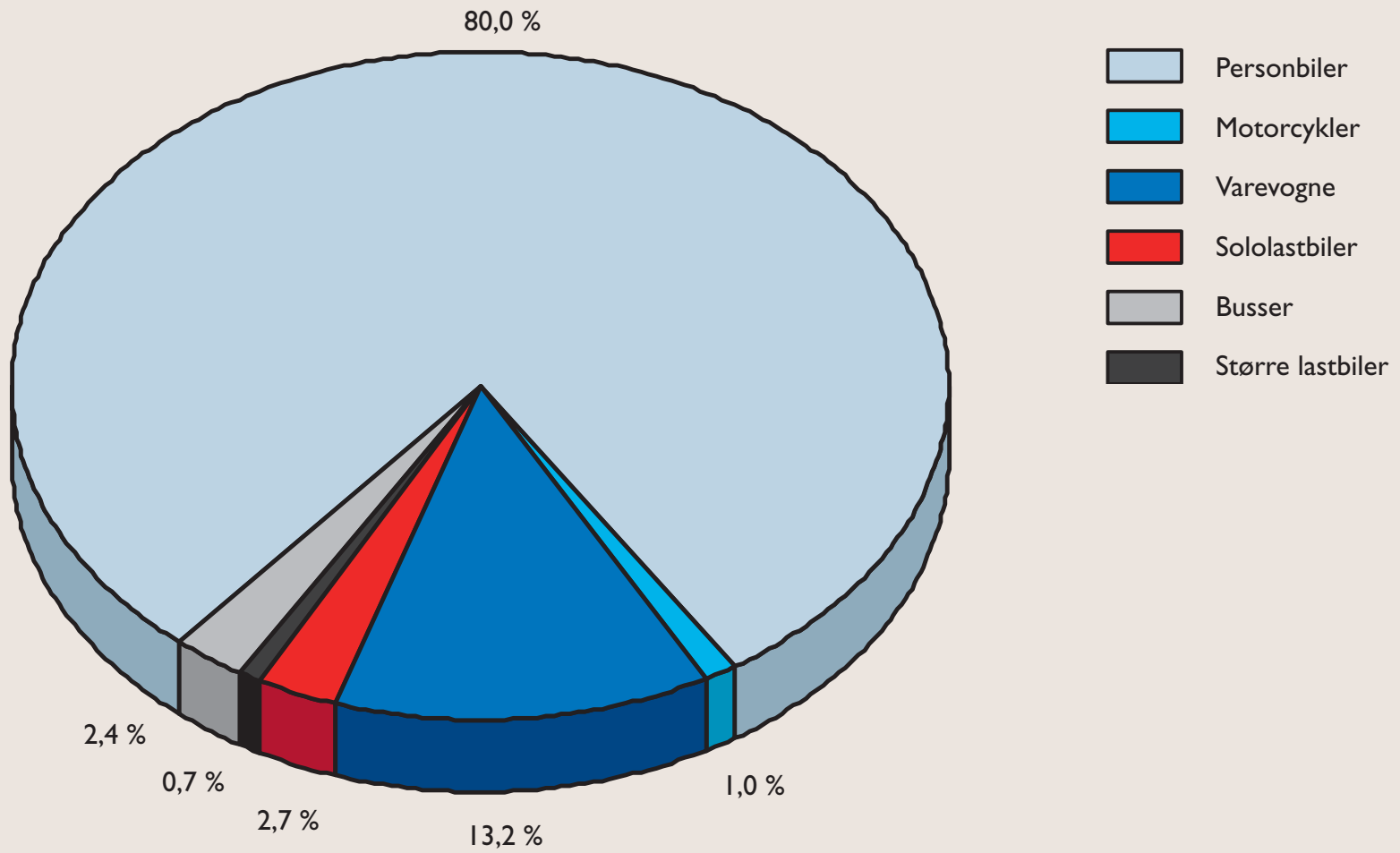


Cykler



KØRETØJERNES FORDELING I PROCENT

- en hverdag kl. 06-18 i 2005



REJSEHASTIGHEDER



Kortplanen viser morgen- og eftermiddags-myldretiden i den mest trafikerede retning. Ud for hver rute er vist den gennemsnitlige køretid i minutter.

- Lyngbyvej ved Tuborgvej • Lyngbyvej • Nørre Allé • Fredensgade • Nørre Søgade • Gyldenløvesgade • Rådhuspladsen
- Hareskovvej ved kommunegrænsen • Bispeengbuen • Åboulevard • Gyldenløvesgade • H. C. Andersens Boulevard • Rådhuspladsen
- Hvidovrevej • Roskildevej • Vesterbrogade • H.C. Andersens Boulevard • Rådhuspladsen
- Folehaven • Ellebjergvej • P. Knudsens Gade • Vasbygade • Christians Brygge ved Vester Voldgade
- Røde Mellevej • Amager Fælledvej • Amager Boulevard • H.C. Andersens Boulevard • Rådhuspladsen
- Vigerslevvej ved Kulbanevej • Ålholmvej • Grøndals Parkvej • Hulgårdsvej • Tuborgvej ved Lyngbyvej

GENNEMSNITLIGE REJSEHASTIGHED

- baseret på 6 ruter vægtet efter deres længde

	1985	1986	1987	1988	1989	1990	1991	1992	1993	1994	1995	1996	1997	1998	1999	2000	2001	2002	2003	2004	2005
Km/t	34	32	31	33	33	34	33	32	32	32	33	32	31	30	29	29	29	29	28	28	27

Køretid og rejsehastighed i myldretiden forår og efterår i 2005

Rute	Rutens længde km.	Observeret rejsetid		Gennemsnits- hastighed	
		Maksimum min.	Gennemsnit min.	2004 km/t	2005 km/t
1. Lyngbyvej - Rådhuspladsen	6,1	28	24	18	16
Rådhuspladsen - Lyngbyvej		15	12	37	30
2. Hareskovvej - Rådhuspladsen	7,8	17	15	28	31
Rådhuspladsen - Hareskovvej		11	10	53	47
3. Damhussøen - Rådhuspladsen	6,1	20	17	22	22
Rådhuspladsen - Damhussøen		16	14	21	26
4. Holbækmotorvej - Vester Voldgade	6,7	19	15	25	27
Vester Voldgade - Holbækmotorvej		15	14	31	31
5. Røde Mellemvej - Rådhuspladsen	4,8	16	12	21	24
Rådhuspladsen - Røde Mellemvej		11	10	29	28
6. Vigerslevvej - Lyngbyvej	9,8	31	27	25	22
Lyngbyvej - Vigerslevvej		31	26	25	24
Gennemsnit (vægt efter ruternes længde)	82,6			28	27

FREDERIKSBERG KOMMUNE, sum af begge retninger, kl. 06-18.

TÆLLESTATION	KATEGORI	2001		2002		2003		2004		2005	
		ANTAL	TUNG %	ANTAL	TUNG %	ANTAL	TUNG %	ANTAL	TUNG %	ANTAL	TUNG %
900: BÜLOWSVEJ n.f. Amalievej	KØRETØJER			11.000	4,5	10.600	3,8				
	CYK+KNALL			3.330		3.590					
BÜLOWSVEJ s.f. Ågade	KØRETØJER			9.300	4,1						
	CYK+KNALL			2.870							
911: DALGAS BOULEVARD n.f. Roskildevej	KØRETØJER										
	CYK+KNALL										
913: FALKONER ALLE s.f. Dronning Olgas Vej	KØRETØJER	16.100	5,6	13.200	6,1					13.800	4,3
	CYK+KNALL	13.650		10.800						10.880	
919: FALKONÉR ALLE s.f. Nyelandsvej	KØRETØJER										
	CYK+KNALL										
909: FINSSENSVEJ nv.f. Sønderjyllands Allé	KØRETØJER	8.200	6,1	8.800	5,7			9.300	5,4	8.300	4,8
	CYK+KNALL	3.640		3.760				5.370		3.450	
908: FREDERIKSBERG ALLÉ ø.f. Pile Allé	KØRETØJER							7.800	6,4		
	CYK+KNALL							2.480			
904: GAMMEL KONGEVEJ ø.f. Allégade	KØRETØJER	12.700	7,1			11.700	6,8	12.100	7,4	11.400	5,3
	CYK+KNALL	10.050				10.030		9.910		9.380	
905: GODTHÅBSVEJ ø.f. Guldborgvej	KØRETØJER							12.200	5,7		
	CYK+KNALL							8.210			
KINGOSGADE n.f. Vesterbrogade	KØRETØJER			8.000	7,5						
	CYK+KNALL			4.950							
912: NORDRE FASANVEJ nord for Howitzvej	KØRETØJER									18.000	5,6
	CYK+KNALL									6.620	
914: NYELANDSVEJ v.f. Falkoner Allé	KØRETØJER										
	CYK+KNALL										
907: PETER BANGS VEJ v.f. Orla Lehmanns Vej	KØRETØJER							12.000	5,8		
	CYK+KNALL							6.250			
PETER BANGS VEJ ø.f. Ålestrupvej	KØRETØJER			10.200	6,5						
	CYK+KNALL			3.020							

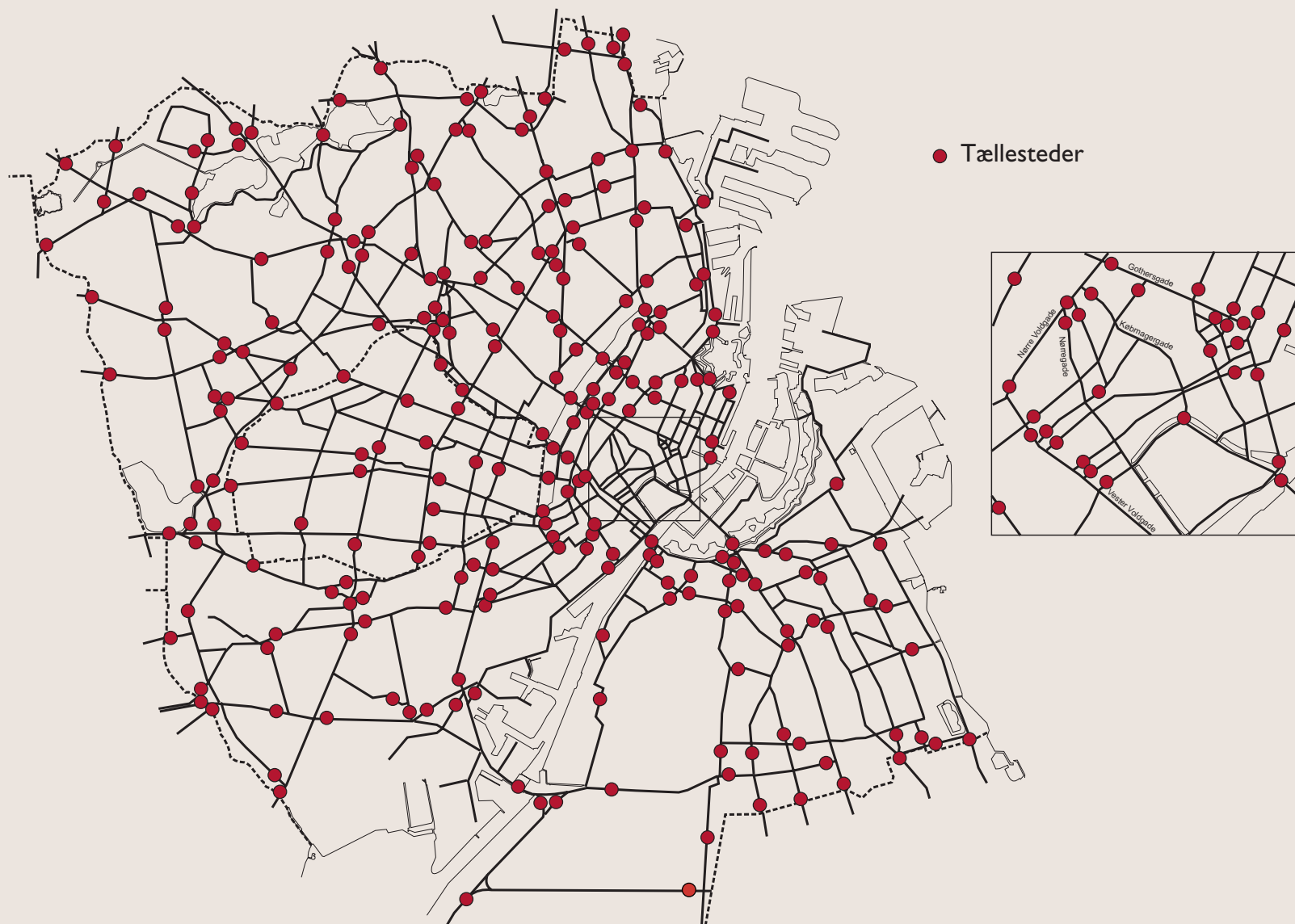
ANTAL FODGÆNGERE KL. 06-18

TÆLLESTED	1980			1985			1990		
	Mod Indre by	Fra Indre by	Ialt	Mod Indre by	Fra Indre by	Ialt	Mod Indre by	Fra Indre by	Ialt
11: FREDERIKSBORGGADE ø.f. Nørre Voldgade	16.800	15.100	31.900	21.500	17.700	39.200	16.600	15.200	31.800
337: FJOLSTRÆDE sø.f. Nørre Voldgade	13.600	10.400	24.000	11.900	11.800	23.700	8.900	7.400	16.300
33: NØRREGADE sø.f. Nørre Voldgade	6.400	6.500	12.900	7.400	6.900	14.300	5.400	5.200	10.600
113: FREDERIKSBERGGADE (Strøget) nø.f. Rådhuspladsen	15.500	13.400	28.900	12.100	11.600	23.700	12.900	12.800	25.700
IALT	52.300	45.400	97.700	52.900	48.000	100.900	43.800	40.600	84.400
VEJRET	Tørvejr og blæsende			Regn efter kl. 16.45			Tørvejr		

TÆLLESTED	1995			2000			2005		
	Mod Indre by	Fra Indre by	Ialt	Mod Indre by	Fra Indre by	Ialt	Mod Indre by	Fra Indre by	Ialt
11: FREDERIKSBORGGADE ø.f. Nørre Voldgade	16.300	16.000	32.300	13.029 a)	12.731 a)	25.760 a)	15.920	13.030	28.950
377: FJOLSTRÆDE sø.f. Nørre Voldgade	9.000	8.000	17.000	7.136 a)	5.235 a)	12.371 a)	6.740	5.000	11.740
33: NØRREGADE sø.f. Nørre Voldgade	4.400	4.200	8.600	3.114 a)	2.475 a)	5.589 a)	2.970	2.360	5.330
113: FREDERIKSBERGGADE (Strøget) nø.f. Rådhuspladsen	13.700	13.200	26.900	19.446	18.703	38.149	19.160	18.040	37.200
IALT	43.400	41.400	84.800	42.725	39.144	81.869	44.790	38.430	83.220
VEJRET	En byge kl. 8.00, ellers tørt			Tørvejr og blæsende			Tørvejr		

a) Nørreport Station under ombygning

OVERSIGTSKORT OVER FASTE TÆLLESTEDER



REGISTER

	SIDE		SIDE
AMAGER BOULEVARD nv.f. Amagerbrogade.....	14	BREDGADE n.f. Kongens Nytorv.....	15
AMAGERBROGADE s.f. Adriansvej	10	BÜLOWSVEJ n.f. Amalievej.....	38
AMAGERBROGADE n.f. Englandsvej	14	BÜLOWSVEJ s.f. Ågade.....	38
AMAGERBROGADE s.f. Hollænderdybet.....	14	CARL JACOBSENS VEJ v.f. Bjørnsonsvej	15
AMAGER FÆLLEDVEJ s.f. Sundholmsvej.....	14	CENTER BOULEVARD s.f. indk. t. Bella Centret	16
AMAGER FÆLLEDVEJ s.f. Peter Vedels Gade	14	CHRISTIAN IV'S BRO	16
AMAGER FÆLLEDVEJ n.f. Amager Boulevard.....	14	CLASSENSGADE ø.f. Østerbrogade	16
AMAGERMOTORVEJEN på bro o. Avedøre Holme	9	DALGAS BOULEVARD n.f. Roskildevej.....	38
AMAGERMOTORVEJEN vestl. ben v. Vejlands A.....	14	DRONNING LOUISES BRO	12
AMAGERMOTORVEJEN østl. ben v. Vejlands A.....	14	DAG HAMMERSKJÖLDS ALLÉ sø.f. Øster Farimagsgade	16
AMAGER STRANDVEJ s.f. Prags Boulevard	14	DYBBØLSBRO	16
AMAGER STRANDVEJ s.f. Hedegårdsvej.....	10	ELLEBJERGVEJ ø.f. Poppelstykket.....	16
AMALIEGADE n.f. Toldbodgade.....	14	EMDRUPVEJ v.f. Tuborgvej	16
ANDERSENS BOULEVARD H.C. sø.f. Jarmers Pl.	14	EMDRUPVEJ v.f. Strødamvej.....	16
ANNEBERGVEJ n.f. Bellahøjvej	14	ENGHAVE PLADS ø.f. Enghavevej.....	16
ANNEXSTRÆDE s.f. Valby Langgade.....	14	ENGHAVEVEJ n.f. P. Knudsens Gade	16
ARTILLERIVEJ s.f. Amager Boulevard	14	ENGHAVEVEJ s.f. Vesterbrogade.....	16
ARTILLERIVEJ s.f. Njalsgade.....	15	ENGLANDSVEJ s.f. Sundbyvestervej	16
BACKERSVEJ s.f. Greisvej.....	15	ENGLANDSVEJ n.f. Sundholmsvej.....	16
BELLAHØJVEJ s.f. Frederikssundsvej	15	ENGLANDSVEJ n.f. Følfodvej.....	9
BELLMANSGADE ø.f. Vennemindevej	15	FALKONER ALLÉ s.f. Dronning Olgas Vej.....	38
BERNSTORFFSGADE n.f. Tietgensgade	15	FALKONER ALLÉ s.f. Nylandsvej.....	38
BERNSTORFFSGADE nv.f. Kalvebod Brygge	15	FARVERGADE nø.f. Rådhuspladsen	16
BISPEENGBUEN	15	FINSSENSVEJ nv.f. Sønderjyllands Allé	38
BLEGDAMSVEJ sv.f. Øster Allé.....	15	FIOLSTRÆDE sø.f. Nørre Voldgade.....*)	17
BLEGDAMSVEJ sv.f. Fredensgade	15	FOLEHAVEN v.f. Retortvej.....	17
BORGBJERGSVEJ sv.f. Sydhavnsgade.....	15	FOLKE BERNADOTTES ALLÉ s.f. Indiakaj	17
BORGERGADE n.f. Gothersgade	15	FREDENS BRO	12
BORUPS ALLÉ nv.f. Hulgårdsvej	15	FREDERIKSBERG ALLÉ ø.f. Pile Allé	38

*) Fodgængere, se side 40.

REGISTER

	SIDE		SIDE
FREDERIKSBERGGADE nø.f. Rådhuspladsen.....*)	17	HAMMERICHSGADE sv.f. H.C.Andersens Boulev.....	18
FREDERIKSBORGGADE ø.f. Nørre Voldgade.....*)	17	HARALDSGADE v.f. Lyngbyvej.....	18
FREDERIKSBORGGADE sø.f. Søtorvet.....	17	HARESKOVVEJ nv.f. Ruten.....	8
FREDERIKSBORGVEJ s.f. Bispebjerg Torv.....	17	HEDEGÅRDSVEJ v.f. Engvej.....	18
FREDERIKSBORGVEJ s.f. Gladsaxevej.....	8	HILLERØDGADE v.f. Borups Allé.....	18
FREDERIKSSUNDSVEJ på bro o. fæstningsgraven.....	9	HILLERØDGADE ø.f. Nattergalevej.....	19
FREDERIKSSUNDSVEJ ø.f. Frederiksborgvej.....	17	HILLERØDGADE ø.f. Nordre Fasanvej.....	19
FREDERIKSSUNDSVEJ ø.f. Krabbesholmsvej.....	17	HOLBÆKMOTORVEJEN v.f. Sønderkær.....	9
FREDERIKSSUNDSVEJ nv.f. Åkandevej.....	17	HOLMBLADSGADE v.f. Østrigsgade.....	19
FREDERIKSSUNDSVEJ v.f. Hulgårdsvej.....	17	HOLMENS KANAL s.f. Vingårdstræde.....	19
FÆLLEDVEJ nø.f. Nørrebrogade.....	17	HOVEDVAGTSGADE v.f. Kongens Nytorv.....	19
GAMMEL JERNBANEVEJ ø.f. Toftegårds Allé.....	17	HORSEBAKKEN n.f. Mosesvinget.....	8
GAMMEL KONGEVEJ v.f. Stenosgade.....	12	HULGÅRDSVEJ n.f. Hillerødgade.....	19
GAMMEL KONGEVEJ ø.f. Allégade.....	38	HULGÅRDSVEJ s.f. Frederikssundsvej.....	19
GAMMEL KØGE LANDEVEJ s.f. Toftegårds Pl.....	17	HUSUMVEJ n.f. Tølløsevej.....	19
GLASVEJ sv.f. Frederiksborgvej.....	18	HYLTEBRO sv.f. Nørrebrogade.....	19
GAMMEL KØGE LANDEVEJ s.f. Vigerslevvej.....	9	HØJBRO.....	19
GODTHÅBSVEJ sø.f. Grøndals Parkvej.....	18	HØJE GLADSAXEVEJ nø.f. Hareskovvej.....	8
GODTHÅBSVEJ ø.f. Guldborgvej.....	38	INGERSLEVSGADE ø.f. Enghavevej.....	19
GOTHERSGADE sø.f. Søtorvet.....	18	INGERSLEVSGADE sø.f. Tietgensgade.....	12
GOTHERSGADE v.f. Kongens Nytorv.....	18	IRLANDSVEJ n.f. Følfodvej.....	19
GOTHERSGADE ø.f. Nørre Voldgade.....	18	IRLANDSVEJ n.f. Sundbyvestervej.....	19
GRØNDALS PARKVEJ n.f. Peter Bangs Vej.....	18	ISLANDS BRYGGE under Langebro.....	19
GRØNNEGADE s.f. Gothersgade.....	18	ISLANDS BRYGGE n.f. Drechselsgade.....	20
GRØNNEMOSE ALLÉ v.f. Moseskellet.....	8	ISLEVHUSVEJ sv.f. Kildeløbet.....	9
GRØNNINGEN n.f. Jens Kofods Gade.....	18	ISTEDGADE nø.f. Gasværksvej.....	12
GYLDENLØVESGADE sø.f. Nørre Søgade.....	18	ITALIENSVEJ ø.f. Sorrentovej.....	20
GYLDENLØVESGADE ud for Søerne.....	12	JAGTVEJ sv.f. Nørrebrogade.....	20
HAMLETSGADE n.f. Mimersgade.....	18	JAGTVEJ ø.f. Lyngbyvej.....	20

*) Fodgængere, se side 40.

REGISTER

	SIDE		SIDE
JAGTVEJ nø.f. Lersø Parkallé	20	LYRSKOVGADE ø.f. Vester Fælledvej	21
JERNBANE ALLÉ n.f. Vanløse Allé	20	LØNGANGSSTRÆDE nø.f. Vester Voldgade	21
JERNBANE ALLÉ s.f. Vanløse Allé	20	MARBJERGVEJ s.f. Frederikssundsvej	21
JYLLINGEVEJ v.f. Slotsherrensvej	20	MØRKHØJVEJ på bro o. fæstningsgraven	8
JYLLINGEVEJ v.f. Tudsøkærvej	9	NJALSGADE sø.f. Leifsgade	21
KALKBRÆNDERIHAVNSGADE n.f. Indiakaj	12	NJALSGADE ø.f. Artillerivej	21
KALVEBOD BRYGGE sv.f. Bernstorffsgade	12	NORDRE FASANVEJ s.f. Glentevej	21
KAMPMANNSGADE ud for Søerne	12	NORDRE FASANVEJ s.f. Hillerødgade	22
KASTRUPVEJ sø.f. Øresundsvej	20	NORDRE FRIHAVNSGADE nø.f. Faksegade	22
KASTRUPVEJ s.f. Backersvej	10	NYLANDSVEJ v.f. Falkoner Allé	38
KINGOSGADE n.f. Vesterbrogade	38	NYGÅRDSVEJ v.f. Fanøgade	22
KLAKSVIGSGADE sv.f. Amager Boulevard	20	NYHAVNSBROEN	22
KLØVERMARKSVEJ ø.f. Raffinaderivej	20	NØRRE ALLÉ s.f. Universitetsparken	22
KNIPPELSBRO	13	NØRRE ALLÉ s.f. Tagensvej	22
KNUDSENS GADE, P. nø.f. Borgm. Chr. Gade	20	NØRREBROGADE nv.f. Jagtvej	22
KONGELUNDSVEJ n.f. Floridavej	9	NØRRE FARIMAGSGADE s.f. Ahlefeldtsgade	22
KRISTEN BERNIKOWS GADE nv.f. Østergade	20	NØRREGADE sø.f. Nørre Voldgade	*) 22
KRONPRINSESSEGADE n.f. Gothersgade	20	NØRRE SØGADE sv.f. Vendersgade	22
KRONPRINSESSEGADE s.f. Øster Voldgade	21	NØRRE VOLDGADE nø.f. Jarmers Plads	22
LANDEMÆRKET s.f. Gothersgade	21	NØRRE VOLDGADE s.f. Frederiksborggade	22
LANDLYSTVEJ v.f. Engdals Allé	9	PEDER LYKKES VEJ ø.f. Røde Mellevej	22
LANGEBRO	13	PETER BANGS VEJ n.f. Roskildevej	22
LERSØ PARKALLÉ nv.f. Jagtvej	21	PETER BANGS VEJ v.f. Ålestrupvej	23
LERSØ PARKALLÉ s.f. Tuborgvej	21	PETER BANGS VEJ v.f. Orla Lehmanns Vej	38
LILLE KONGENSGADE v.f. Kongens Nytorv	21	PETER BANGS VEJ ø.f. Ålestrupvej	38
LOSSEPLADSVej	21	PILE ALLÉ s.f. Vesterbrogade	38
LUNDTOFTEGADE s.f. Hillerødgade	21	PLATANVEJ n.f. Vesterbrogade	39
LYGTEN s.f. Drejervej	21	REBILDVEJ sv.f. Dybendalsvej	23
LYNGBYVEJ n.f. Emdrupvej	8	RETORTVEJ s.f. Vigerslev Allé	23

*) Fodgængere, se side 40.

REGISTER

	SIDE		SIDE
RICHSVEJ, C.F. ø.f. Grøndals Parkvej	39	STRANDVÆNGET ud for Roklubberne	24
ROSKILDEVEJ v.f. Skellet	23	STRANDØRE ø.f. Strandvejen	24
ROSKILDEVEJ ud for Damhussøen	9	STUDIESTRÆDE ø.f. Vester Voldgade	24
ROVSINGSGADE nø.f. Tagensvej	23	SUMATRAVEJ n.f. Hedegårdsvej	24
RUTEN v.f. Hareskovvej	23	SUNDBYVESTERVEJ ø.f. Irlandsvej	24
RUTEN v.f. Åkandevej	23	SUNDHOLMSVEJ ø.f. Amager Fælledvej	25
RYGÅRDS ALLÉ s.f. Lundeskovsvej	8	SUNDKROGSGADE ø.f. Kalkbrænderihavngade	25
RYVANGS ALLÉ s.f. Callisensvej	8	SVANEMØLLEBROEN	25
RØDE MELLEMEJ s.f. Sundbyvestervej	23	SVANEMØLLEVEJ s.f. Callisensvej	8
RÅDVADSVEJ v.f. Frederiksborgvej	23	SØLVGADE nv.f. Sølvtorvet	25
SALLINGVEJ sø.f. Jyllingevej	23	SØLVGADE ø.f. Øster Voldgade	25
SANKT ANNÆ PLADS v.f. Toldbodgade	23	SØLVGADE ø.f. Stockholmsgade	25
SCANDIAGADE nø.f. Sydhavngade	23	SØNDER BOULEVARD ø.f. Enghavevej	25
SEJRØGADE ø.f. Lyngbyvej	23	SØNDERJYLLANDS ALLE s.f. Finsensvej	39
SJÆLLANDSBROEN	23	SØNDRE FASANVEJ n.f. Valby Langgade	25
SJÆLØR BOULEVARD n.f. Ellebjergvej	24	SØNDERKÆR s.f. Holbækmotorvejen	9
SKINDERGADE nø.f. Skoubogade	24	TAGENSVEJ sø.f. Tuborgvej	25
SLOTSHERRENSVEJ nv.f. Jyllingevej	24	TAGENSVEJ nv.f. Jagtvej	25
SLOTSHERRENSVEJ v.f. Åvendingen	9	TAGENSVEJ nv.f. Frederik Bajers Plads	25
STOREGÅRDSVEJ nø.f. Frederikssundsvej	24	TAGENSVEJ nv.f. Røvsingsgade	25
STORE KONGENSGADE n.f. Kongens Nytorv	24	TAGENSVEJ s.f. Bispebjerg Torv	25
STORE KONGENSGADE n.f. Jens Kofods Gade	24	TERASSERNE n.f. Ruten	26
STORE REGNEGADE s.f. Gothersgade	24	THORSHAVNSGADE sv.f. Amager Boulevard	26
STORMGADE nø.f. Vester Voldgade	24	THORVALDSENSVEJ ø.f. Bülowvej	39
STRANDBOULEVARDEN ø.f. Kertemindegade	24	TIETGENSBROEN	26
STRANDBOULEVARDEN n.f. Classensgade	12	TOFTEGÅRDSBROEN	26
STRANDLODSVEJ n.f. Øresundsvej	24	TOMSGÅRDSVEJ n.f. Frederikssundsvej	26
STRANDVEJEN s.f. Callisensvej	8	TORVEGADE n.f. Christmas Møllers Plads	26
STRANDVEJEN s.f. Tuborgvej	8	TUBORGVEJ sv.f. Bispebjerg Parkallé	26

	SIDE		SIDE
TUBORGVEJ sv.f. Lundedalsvej	8	VIGERSLEVVEJ nv.f. Gl. Køge Landevej	28
TUBORGVEJ v.f. Rymarksvej	8	VODROFFSVEJ s.f. Rosenørns Alle	39
UNIVERSITETSPARKEN v.f. Nørre Allé	26	WEBERSGADE nv.f. Øster Farimagsgade	28
UPLANDSGADE nv.f. Prags Boulevard	26	ØRSTEDSVEJ, H.C., n.f. Niels Ebbesens Vej	39
UTTERSLEVVEJ n.f. Hareskovvej	26	ØRSTEDSVEJ, H.C., s.f. Åboulevard	39
VALBY LANGGADE ø.f. Nakskovvej	26	ØRESUNDSMOTORVEJEN ø.f. Kongelundsvej	9
VALBY LANGGADE v.f. Vestervang	26	ØRESUNDSVEJ v.f. Kastрупvej	28
VALBY LANGGADE v.f. Toftegårds Allé	27	ØRESUNDSVEJ ø.f. Strandlodsvej	28
VANLØSE ALLE v.f. Apollovej	26	ØSTER ALLE ø.f. Nørre Allé	28
VED STADSGRAVEN nø.f. Amager Boulevard	27	ØSTERBROGADE s.f. Jagtvej	28
VEJLANDS ALLE m.m. Motorvejsforgreningerne	27	ØSTERBROGADE n.f. Classensgade	12
VEJLANDS ALLE v.f. Lossepladsvej	27	ØSTER FARIMAGSGADE nø.f. Gothersgade	28
VEJLANDS ALLE v.f. Center Boulevard	27	ØSTER FARIMAGSGADE sv.f. Lille Triangel	28
VEJLANDS ALLE ø.f. Røde Mellemvej	27	ØSTER SØGADE nø.f. Gothersgade	28
VEJLANDS ALLE v.f. Amagerbrogade	27	ØSTER SØGADE sv.f. Lille Triangel	28
VERMLANDSGADE ø.f. Herjedalsgade	27	ØSTER VOLDGADE n.f. Gothersgade	28
VERMLANDSGADE ø.f. Uplandsgade	27	ØSTER VOLDGADE nø.f. Sølvgade	29
VESTERBROGADE v.f. Rådhuspladsen	27	ØSTBANEGADE n.f. Classensgade	12
VESTERBROGADE v.f. Stenosgade	12	ØSTRIGSGADE sø.f. Holmbladsgade	29
VESTERBROGADE ø.f. Pile Allé	39	ÅBOULEVARD nv.f. Tømrergade	29
VESTER FARIMAGSGADE n.f. Ved Vesterport	27	ÅGADE v.f. Jagtvej	29
VESTER FÆLLEDVEJ n.f. Ny Carlsberg Vej	27	ÅKANDEVEJ nø.f. Frederikssundsvej	29
VESTERGADE nø.f. Rådhuspladsen	27	ÅKANDEVEJ n.f. Gadelandet	29
VESTER VOLDGADE nv.f. Rådhuspladsen	27	ÅLEKISTEVEJ nv.f. Peter Bangs Vej	29
VIGERSLEV ALLE ø.f. Toftegårds Plads	27	ÅLEKISTEVEJ s.f. Slotsherrensvej	29
VIGERSLEV ALLE v.f. Vestre Kirkegårds Allé	28	ÅLHOLMVEJ n.f. Roskildevej	29
VIGERSLEV ALLE ø.f. Retortvej	28	ÅRHUSGADE v.f. Østbanegade	29
VIGERSLEV ALLE v.f. Vigerslevvej	9		
VIGERSLEVVEJ n.f. Langagervej	28		

Københavns Kommune

Vej & Park

Trafik- og Plankontoret

Njalsgade 15, 1.

2300 København S

Tlf.: 33 66 35 77 eller 33 66 35 82

fax: 33 66 71 03

e-mail: tomel@tmf.kk.dk eller timol@tmf.kk.dk

Grafik og layout:

Vej & Park

Foto:

Københavns Kommune

Trykkeri:

Jønsson & NKN A/S

Trykt på Galerie Art Silk.

Svanemærket, ISO 14001,

ISO 9002 og EMAS

KØBENHAVNS KOMMUNE
TEKNIK- OG MILJØFORVALTNINGEN
VEJ & PARK
FÆRDELSTÆLLINGER
OG ANDRE TRAFIKUNDERSØGELSER
2001 - 2005
WWW.VEJPARK.KK.DK

