

Signaturforklaring

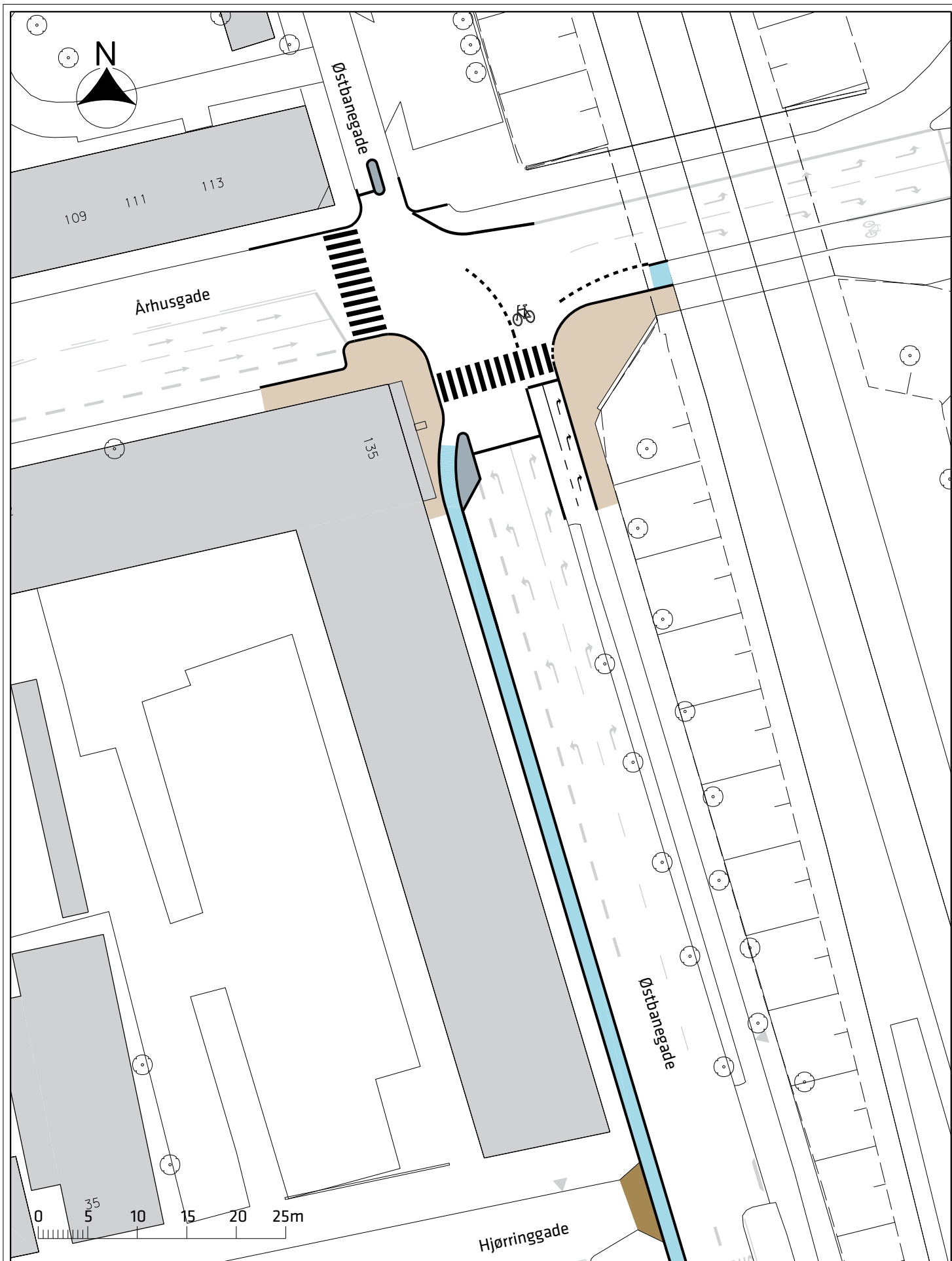
- |   |              |   |                            |
|---|--------------|---|----------------------------|
|  | Gangareal    |  | Overkørsel                 |
|  | Cykelsti     |  | Ventezone for venstresving |
|  | Refuge/helle |   |                            |

Svanemølleruten

Projektforslag, Ved Nordre Frihavnegade

Bilag 3a





Signaturforklaring

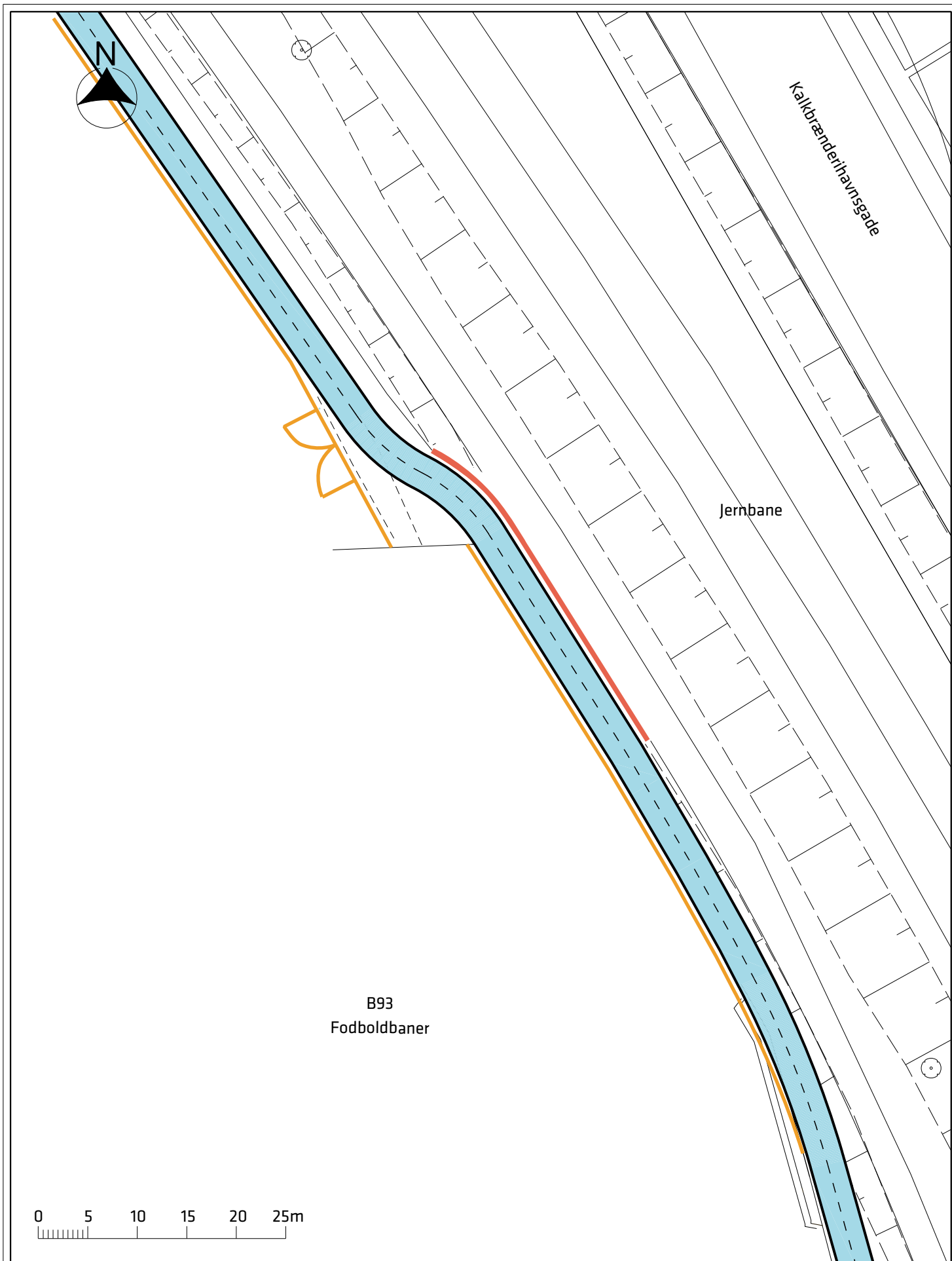
- Gangareal
- Overkørsel
- Cykelsti
- Refyge/helle

Svanemølleruten

Projektforslag, Ved Århusgade

Bilag 3b





Signaturforklaring

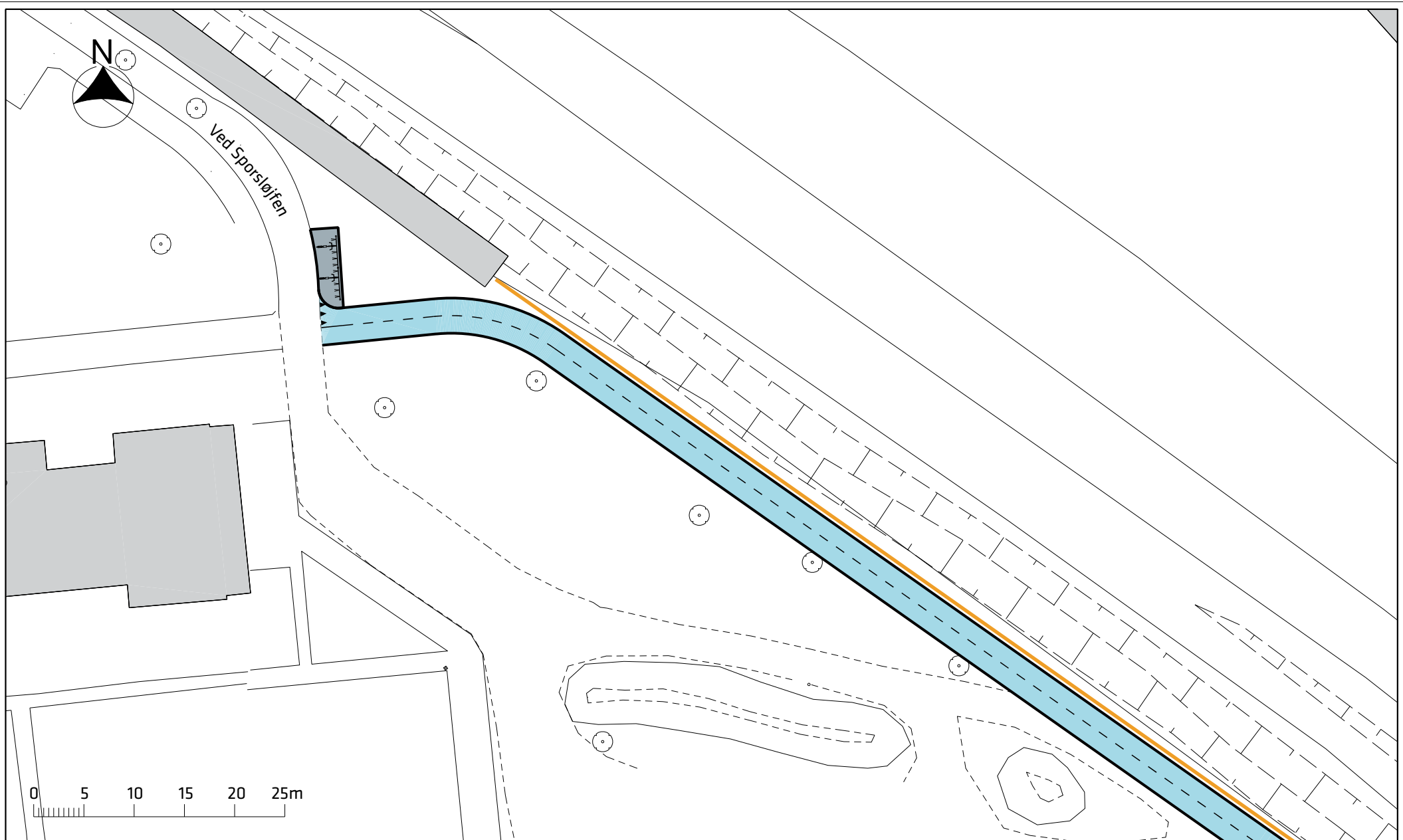
- Cykelsti
- Støttemur
- Hegn + låge

Svanemølleruten




Projektforslag, Ved B93

Bilag 3c





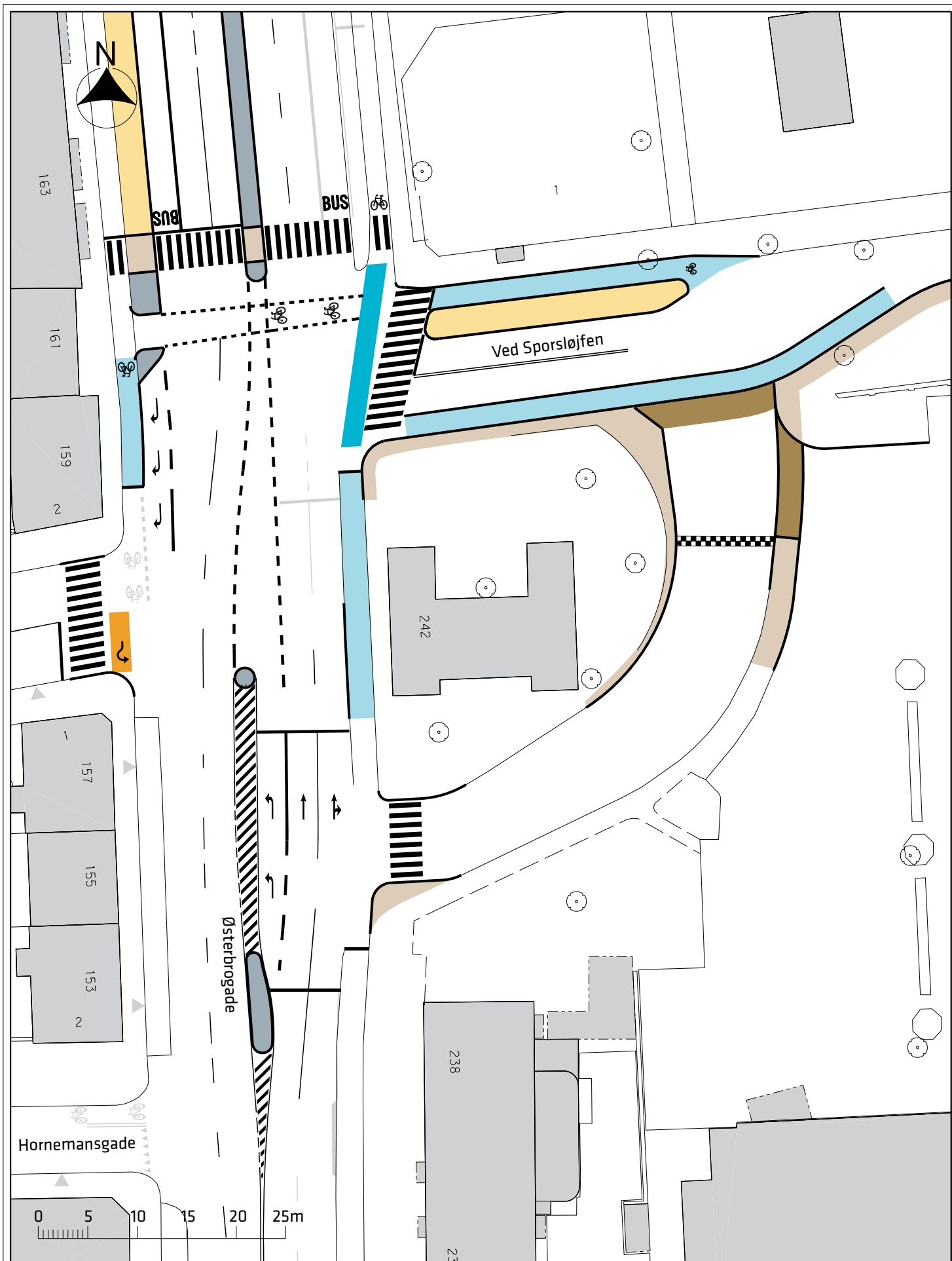
Signaturforklaring

-  Cykelsti
-  Helle
-  Hegn








Svanemølleruten  
Projektforslag, Ved Sporsløjfen

Bilag 3d





Signaturforklaring

- |   |              |   |            |   |                            |
|---|--------------|---|------------|---|----------------------------|
|  | Refuge/helle |  | Overkørsel |  | Ventezone for venstresving |
|  | Cykelsti     |  | Gangareal  |   |                            |
|  | Cykelbane    |  | Busperron  |   |                            |

Svanemølleruten

Eksisterende forhold, Ved Østerbrogade

Bilag 3e





Projekt fortsættes i Nordhavnsvej projektet

Svanemøllebro

Borgervænget

92

94

167

165

168

246

Østerbrogade



Signaturforklaring

	Refuge/helle		Gangareal
	Cykelsti		
	Busperron		

### Svanemølleruten

Projektforslag, Ved Østerbrogade

