



Til TMU

01-11-2012

**Notat omkring tegning af dispositionsplan i Lokalplan
Marmorkirken Metrostationsplads**

Sagsnr.
2012-142727

Dokumentnr.
2012-872936

Illustrationen på side 7 i lokalplanforslaget (bilag 1) er en dispositionsplan, som er udarbejdet af Metroselskabet. Dispositionsplanen blev vedtaget i Borgerrepræsentationen i 15. juni 2011 og lokalplanforslaget blev udarbejdet med den som grundlag. En opdateret dispositionsplan skal først godkendes i Borgerrepræsentationen på ny.

Sagsbehandler
Tue Alstrup Avnby



Dispositionsplan

Metroselskabet har ikke lavet en opdateret version, men er i gang med næste fase af projekteringen af pladsen, hvor der bliver indarbejdet en cykelforbindelse som Teknik- og Miljøudvalget ønskede.

Cykelforbindelsen er sikret i lokalplanforslagets § 4, stk. 5 og vist på lokalplantegning nr. 2 (Se nedenfor) og vil fremgå af det endelige projektforslag, som fremlægges til udvalgets godkendelse i 2013.

§ 4 stk. 5.

Der skal etableres en cykelforbindelse fra Marmorkirken til St. Kongensgade. Cykelforbindelsen skal tage hensyn til fodgængere og være med cykelvenlig belægning”.

Center for Bydesign

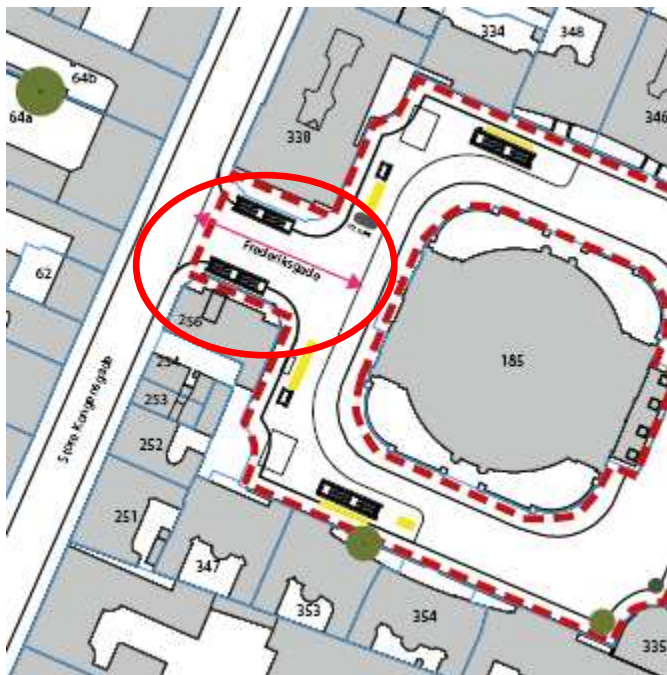
Njalsgade 13, 4.sal
Postboks 447
2300 København S



Telefon
3366 1236

E-mail
tueavn@tmf.kk.dk

EAN nummer
5798009495044

www.planogarkitektur.d
k



-  Lokalplanområdet
-  Cykelparkering
-  Bevægelseslinjer
-  Offentligt toilet

En bevægelseslinje er bredt betragtet både for fodgængere og cyklister.