








Havnegade - Bilag I
 Vejareal som foreslås nedlagt

Målforhold 1:700
 Dato 20/9-2012

Signaturforklaring

-  Optaget vej
-  Matrikel
-  Projektbygning
-  Bygning
-  Vejareal som foreslås nedlagt

20 m