

www.trm.dk bruger cookies for at udarbejde statistik over anvendelsen af sitet. Du kan altid slette cookies fra www.trm.dk igen. [Læs mere om cookies her.](#)

Acceptér cookies



Forside / Ministeriet / Lynetteholmen

Lynetteholmen

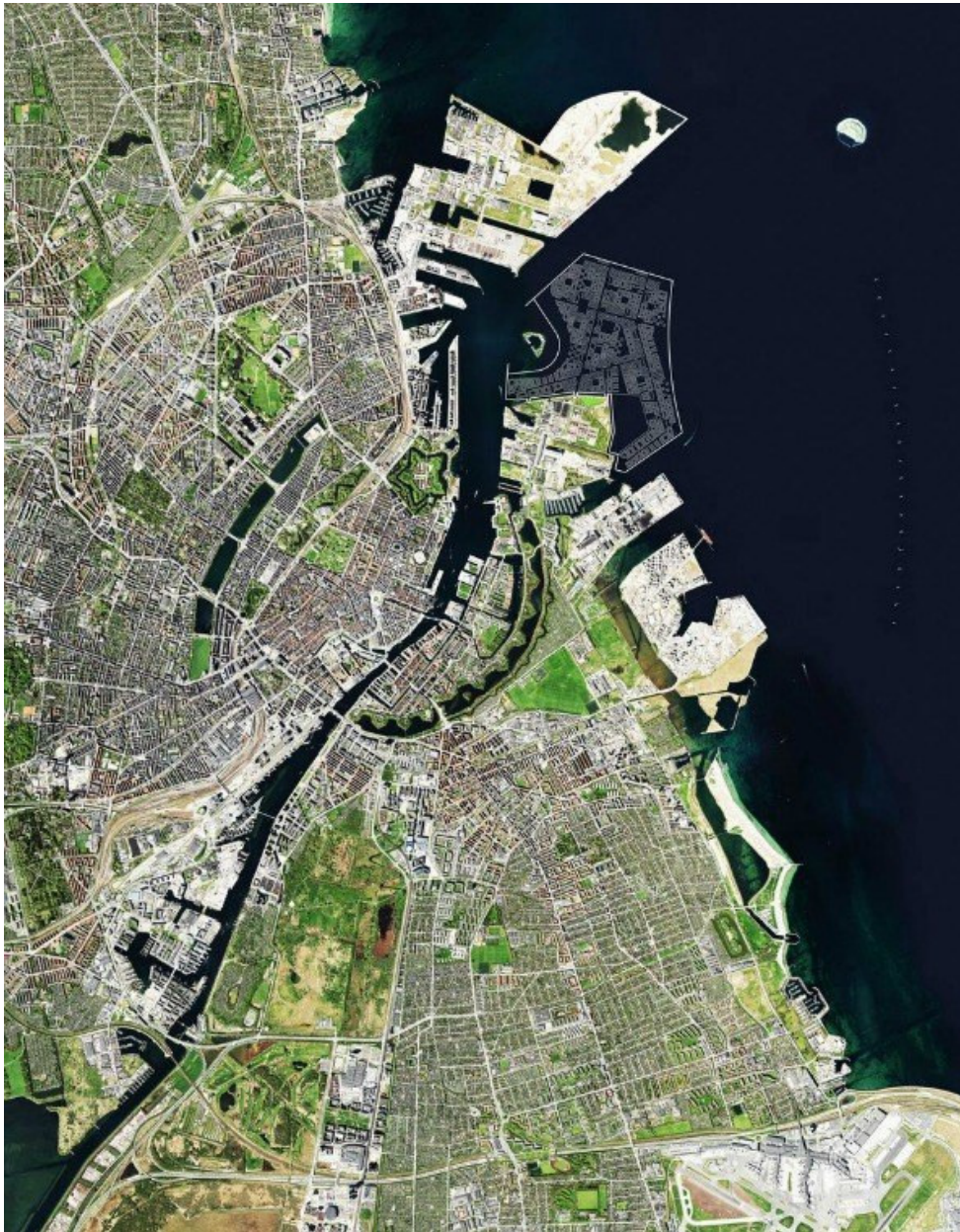
Her kan du se visualiseringer af Lynetteholmen og Østlig Ringvej.



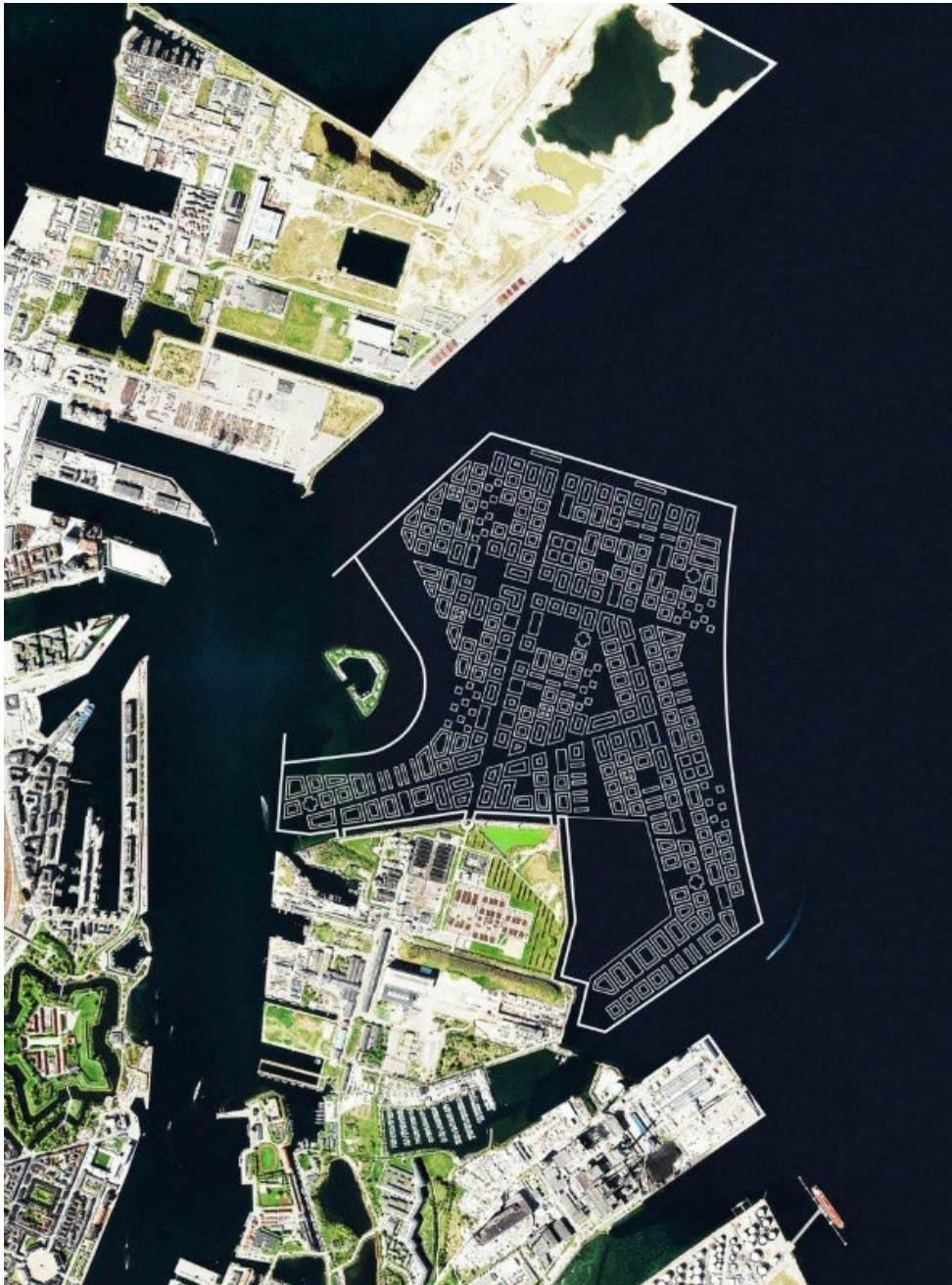
5. oktober 2018

Klik på hvert billede for at åbne det i højere opløsning. Filerne må benyttes frit til redaktionel brug. De bør krediteres By og Havn.

Ortofoto – stort udsnit



Ortofoto – zoom



Luffoto – stort udsnit



Luftfoto – zoom




Visualisering set fra nordvest – Lynetteholmen set fra inderhavnen



Visualisering set fra nordvest – Lynetteholmen set fra inderhavnen



Visualisering set fra nordvest – Lynetteholmen set fra inderhavnen




Den nye sydvestvendte strand. Marmorkirken anes i horisonten til venstre for Trekroner



Den nye sydvestvendte strand. Langs kysten ses den nye bydel



Den nye sydvestvendte strand. Marmorkirken anes i horisonten til venstre for Trekroner



Kort over Østlig Ringvej



Har du behov for filerne i endnu højere opløsning eller andre filformater, kan du kontakte bhn@trm.dk.

TRANSPORT-, BYGNINGS- OG
BOLIGMINISTERIET
FREDERIKSHOLMS KANAL 27 F
1220 KØBENHAVN K

T: 41 71 27 00
E: TRM@TRM.DK

EAN: 5798000893429
CVR: 43265717