
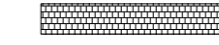


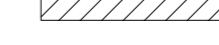





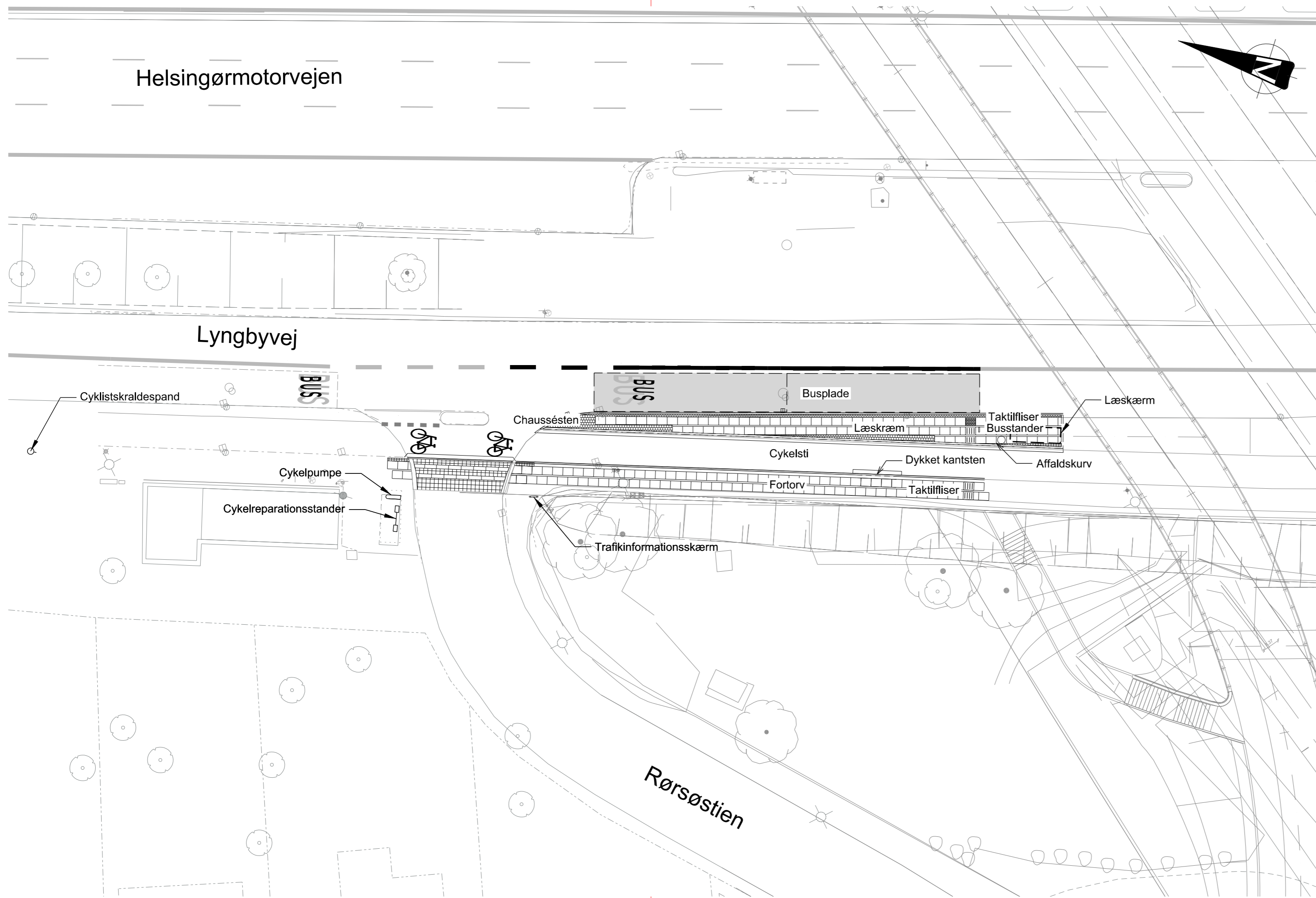


NOTE:

Ubenævnte mål er i m.
Koordinatsystem er i System34S.

SIGNATURER:

-  Fortovsfliser
-  Chaussésten
-  Brosten
-  Græsareal
-  Asfalt, PA
-  Asfalt, AB
-  Busplade
-  Ledelinje
-  Opmærksomhedsfelt
-  Retningsfelt



Rev.	Dato	Tegn.	Godk.	Revisiointekst	Rev.	Dato	Tegn.	Godk.	Revisiointekst
a					d				
b					e				
c					f				

Københavns Kommune
 Teknik- og Miljøforvaltningen
 Byens Fysik
 Islands Brygge 37
 2300 København S
 Tlf: 33 66 33 66
 E-mail: anlægsudfoerelse@tmf.kk.dk

NIRAS
 Sortemosevej 19
 3450 Allerød
 Tlf: 48 10 42 00
 Fax: 48 10 43 00

Allerødtruten Situationsplan 4	Projektnr.: 01175	Fasebenævnelse: Projektforslag	Dato: 10.12.2014
	Projekteret / tegnet: KMAN/GRY/CSG	Kontrolleret: AML	Godkendt: KSTO

Busstoppested Lyngbyvej(Rørsøstien)	Målforhold: 1:250	Projektleder i Københavns Kommune: Thor Bjørneboe	
	Tegningsformat: 630 X 297 mm	Tegningsnr.: 20 L9-4	Løbenr.: 1553 14