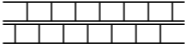
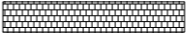


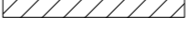





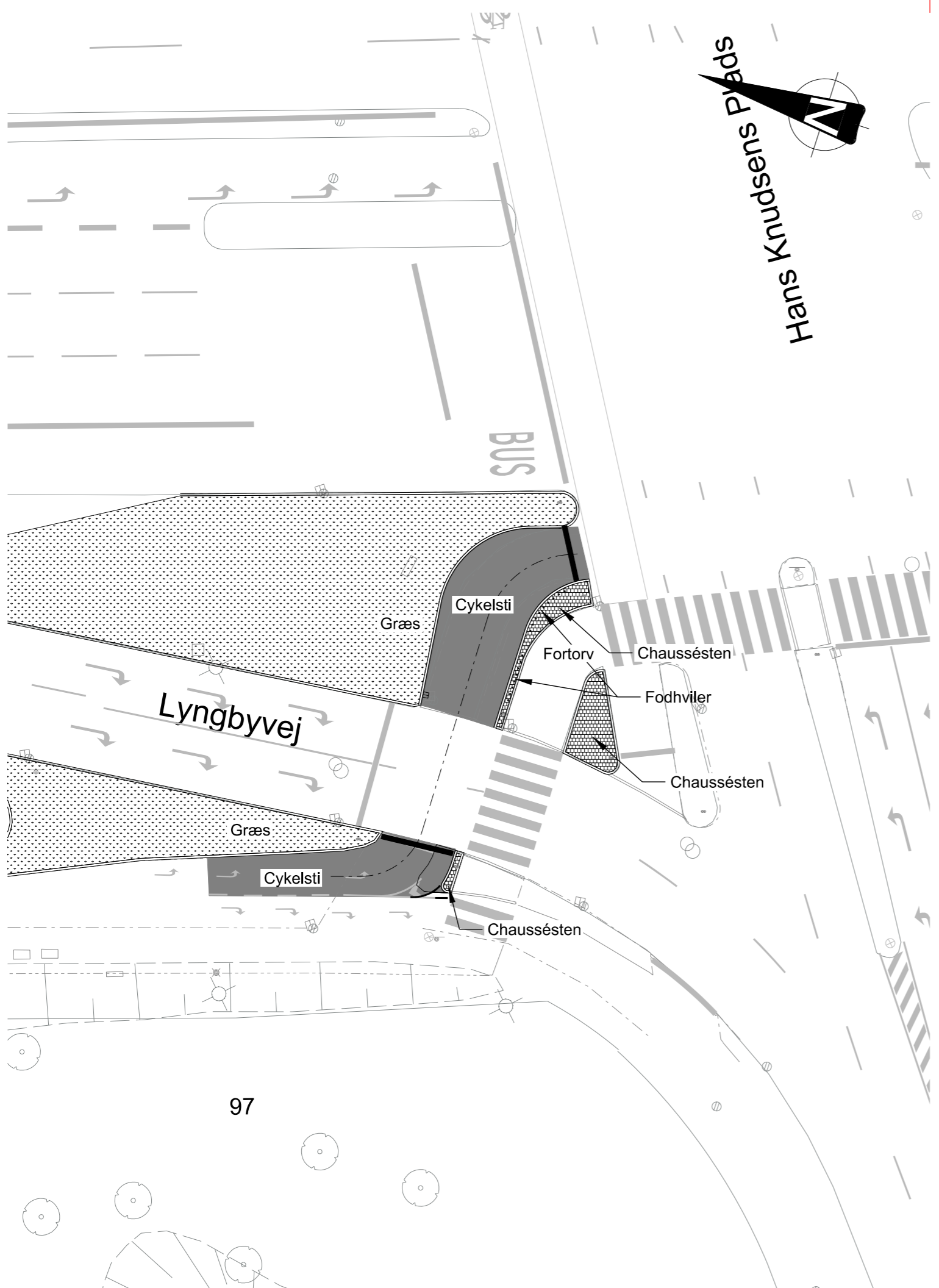


**NOTE:**

Ubenævnte mål er i m.  
Koordinatsystem er i System34S.


**SIGNATURER:**

-  Fortovsfliser
-  Chaussésten
-  Brosten
-  Græsareal
-  Asfalt, PA
-  Asfalt, AB
-  Busplade
-  Ledelinje
-  Opmærksomhedsfelt
-  Retningsfelt



Rev.	Dato	Tegn.	Godk.	Revisiøntekst	Rev.	Dato	Tegn.	Godk.	Revisiøntekst
a					d				
b					e				
c					f				

 **Københavns Kommune** Byens Fysik  
Teknik- og Miljøforvaltningen Islands Brygge 37 Tlf: 33 66 33 66  
2300 København S E-mail: anlaegsudfoerelse@tmf.kk.dk

 **NIRAS** Sortemosevej 19 Tlf: 48 10 42 00  
3450 Allerød Fax: 48 10 43 00

Allerødruten Situationsplan 3	Projektnr.: <b>01175</b>	Fasebenævnelse: Projektforslag	Dato: 10.12.2014
	Projekteret / tegnet: KMAN/GRY/CSG	Kontrolleret: AML	Godkendt: KSTO
Kryds Lyngbyvej/Røvsingsgade	Målforskel: <b>1:250</b>	Projektleder i Københavns Kommune: Thor Bjørneboe	
	Tegningsformat: 420 X 297 mm	Tegningsnr.: <b>20 L9-3b</b>	Løbnr.: 1552 14