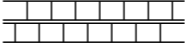
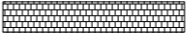


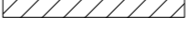







NOTE:

Ubenævnte mål er i m.
Koordinatsystem er i System34S.


Tegningsnr.: **20 L9-3a**

SIGNATURER:

-  Fortovsfliser
-  Chaussésten
-  Brosten
-  Græsareal
-  Asfalt, PA
-  Asfalt, AB
-  Busplade
-  Ledelinje
-  Opmærksomhedsfelt
-  Retningsfelt

Rev.	Dato	Tegn.	Godk.	Revisionstekst	Rev.	Dato	Tegn.	Godk.	Revisionstekst
a					d				
b					e				
c					f				


Københavns Kommune Byens Fysik
 Teknik- og Miljøforvaltningen Islands Brygge 37 Tlf: 33 66 33 66
 2300 København S E-mail: anlaegsudfoerelse@tmf.kk.dk


 Sortemosevej 19 Tlf: 48 10 42 00
 3450 Allerød Fax: 48 10 43 00

Allerødruten Situationsplan 2	Projektnr.: 01175	Fasebenævnelse: Projektforslag	Dato: 10.12.2014
	Projekteret / tegnet: KMAN/GRY/CSG	Kontrolleret: AML	Godkendt: KSTO
Strækning Lyngbyvej 72	Målforhold: 1:250	Projektleder i Københavns Kommune: Thor Bjørneboe	
	Tegningsformat: 420 X 297 mm	Tegningsnr.: 20 L9-3a	Løbnr.: 1551 14