



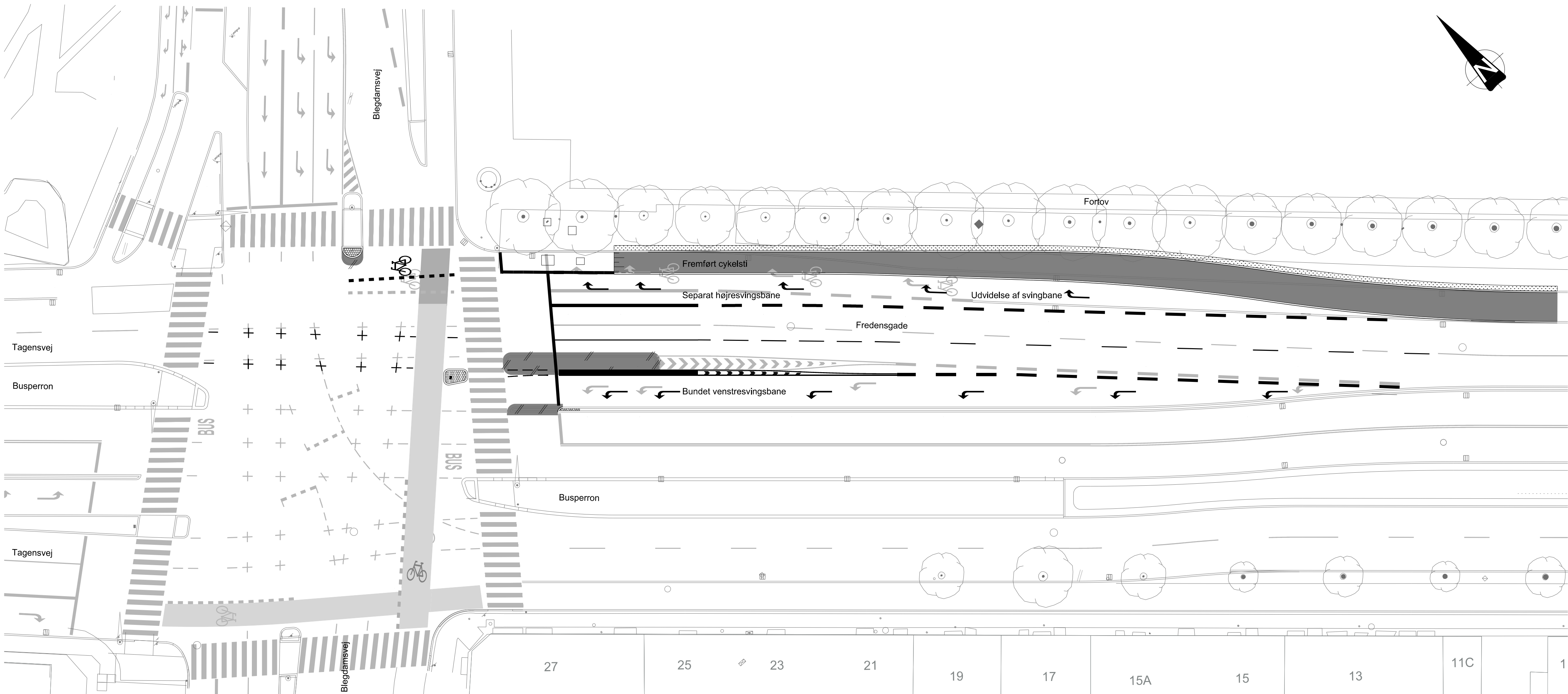
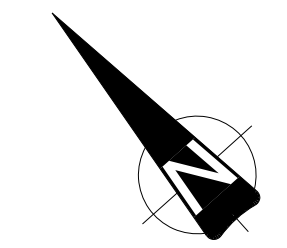


NOTE:
 Ubenævnte mål er i m.
 Koordinatsystem er i System34S.

- SIGNATURER:**
-  Fortovsfliser
 -  Chaussésten
 -  Græsareal
 -  Asfalt



Rev.	Dato	Tegn.	Godk.	Revisiionstekst	Rev.	Dato	Tegn.	Godk.	Revisiionstekst
a	28.05.2015	GRY	KSTO	Opretning efter høring	d				
b					e				
c					f				

Københavns Kommune
 Teknik- og Miljøforvaltningen
 Byens Fysik
 Islands Brygge 37
 2300 København S
 Tlf: 33 66 33 66
 E-mail: anlægsudfoerelse@tmf.kk.dk

NIRAS
 Sortemosevej 19
 3450 Allerød
 Tlf: 48 10 42 00
 Fax: 48 10 43 00

Allerødruen Situationsplan	Projektnr.: 01175	Fasebenævnelse: Projektforslag	Dato: 28.05.2015
	Projekteret / tegnet: KMAN/GRY/CSG	Kontrolleret: AML	Godkendt: KSTO

Kryds Blegdamsvej/Fredensgade	Målforshold: 1:250	Projektleder i Københavns Kommune: Thor Bjørneboe	
	Tegningsformat: 840 X 297 mm	Tegningsnr.: 20 F4-1 a	Løbenr.: 057815