Tegningsnr.: 1010

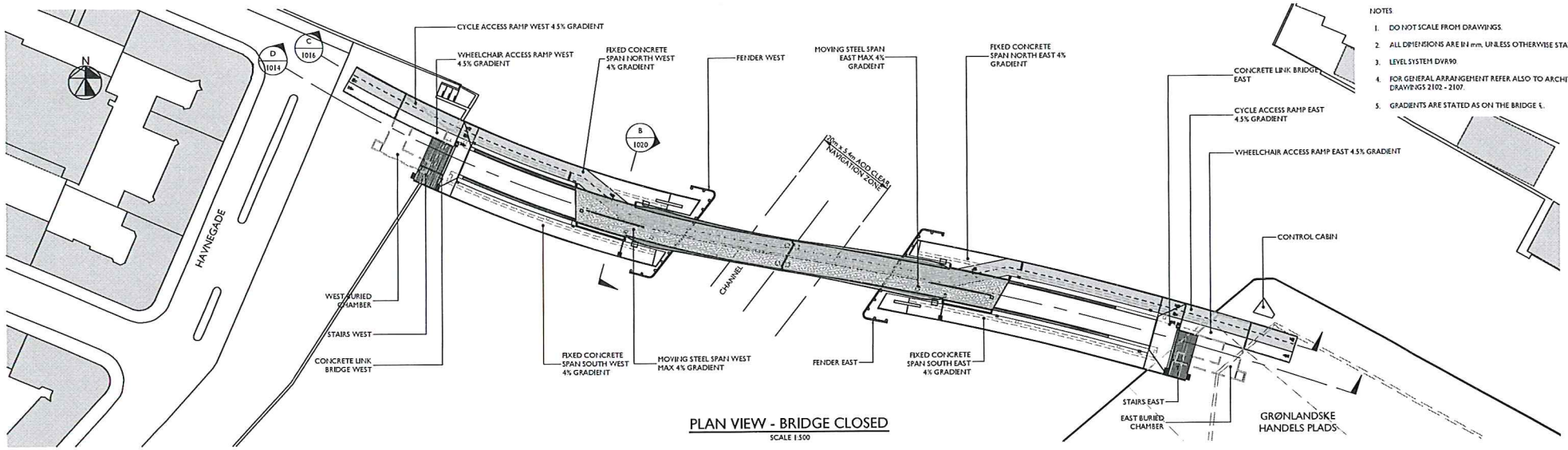

PLAN VIEW - BRIDGE CLOSED

SCALE 1:500

NOTES

1. DO NOT SCALE FROM DRAWINGS.
2. ALL DIMENSIONS ARE IN mm, UNLESS OTHERWISE STATED.
3. LEVEL SYSTEM DVR90
4. FOR GENERAL ARRANGEMENT REFER ALSO TO ARCHITECT'S DRAWINGS 2102 - 2107.
5. GRADIENTS ARE STATED AS ON THE BRIDGE ℄.

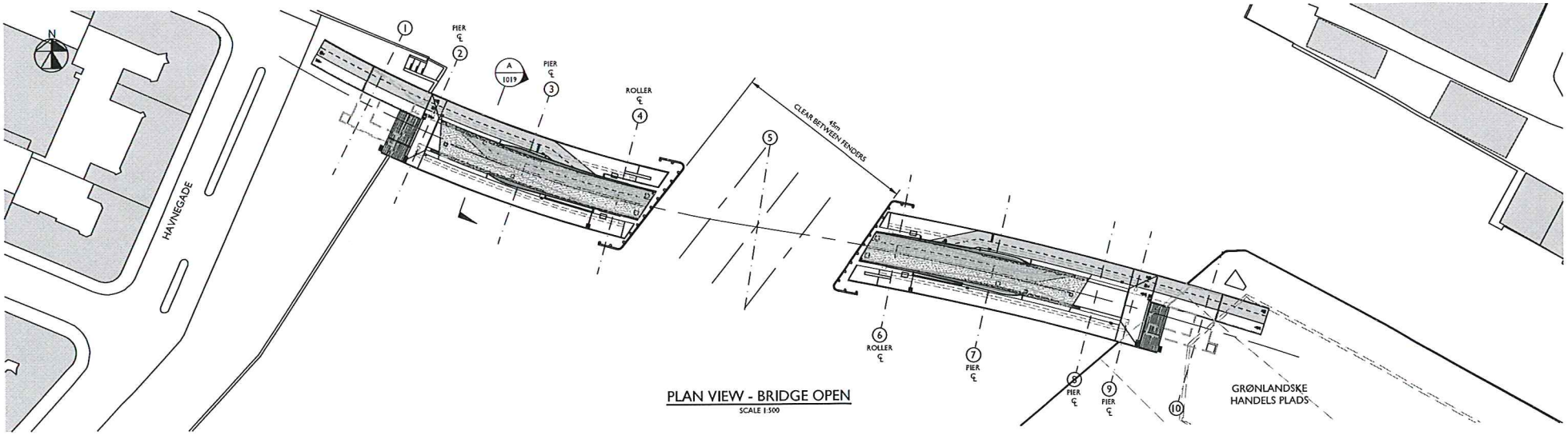

PLAN VIEW - BRIDGE OPEN

SCALE 1:500

INDERHAVNSBROEN

INFORMATION CLASSIFICATION
ISSUED FOR CONSTRUCTION

Rev	Dato	Tegn.	Godk.	Revisionsskit	Rev	Dato	Tegn.	Godk.	Revisionsskit
A	25-03-2011	WL	AB	ISSUED FOR TENDER					
B	06-01-2014	DSP	AB	ISSUED FOR CONSTRUCTION					

Københavns Kommune
Teknik- og Miljøforvaltningen
Center for Anlæg og Udbud
Islands Brygge 37
2300 København S
T: +45 33 66 35 11
E: anlaeg@tmf.kk.dk

flint neill
Bridge House, 4 Borough High Street,
London, SE1 9QQ, England
T: +44 (0) 20 7940 7600
F: +44 (0) 20 7940 7601
E: london@flintneill.com

☒ Flint & Neill
☐ Studio Bednarski
☐ Hardesty & Hanover
☐ COWI
☐ Speirs & Major Associates

Bro over Inderhavnen
General Arrangement Plan

Inderhavnen

Projektnr.: 0078404		Fasebetegnelse: Construction	Dato: 05-02-2010
Projekteret/Tegnet: A.B / W.L		Kontrolleret: A.B	Godkendt: I.F
Målforhold: 1:500		Projektleder i Københavns Kommune: Jonas Gammelgaard	
Tegningsformat: A1		Tegningsnr.: 1010	Revision: B

S:\Flint Neill\Projects\eng\1256\CAD\Working\CAD Drawings\1256 - 1010
03/01/2014 16:24:27 Warren Lewis

Tegningsnr.: 1111

NOTES

1. DO NOT SCALE FROM DRAWINGS.
2. ALL DIMENSIONS ARE IN mm, UNLESS OTHERWISE STATED.
3. EXISTING DRAINS SHOWN INDICATIVELY. CONTRACTOR TO VERIFY EXACT LOCATIONS OF EXISTING DRAINS PRIOR TO EXCAVATION.
4. FINISHED GROUND LEVELS ARE AS EXISTING. REFER TO DRG. 1165 - 1171.
5. FOR SUBMARINE CABLE REFER TO ELECTRICAL DRAWINGS.

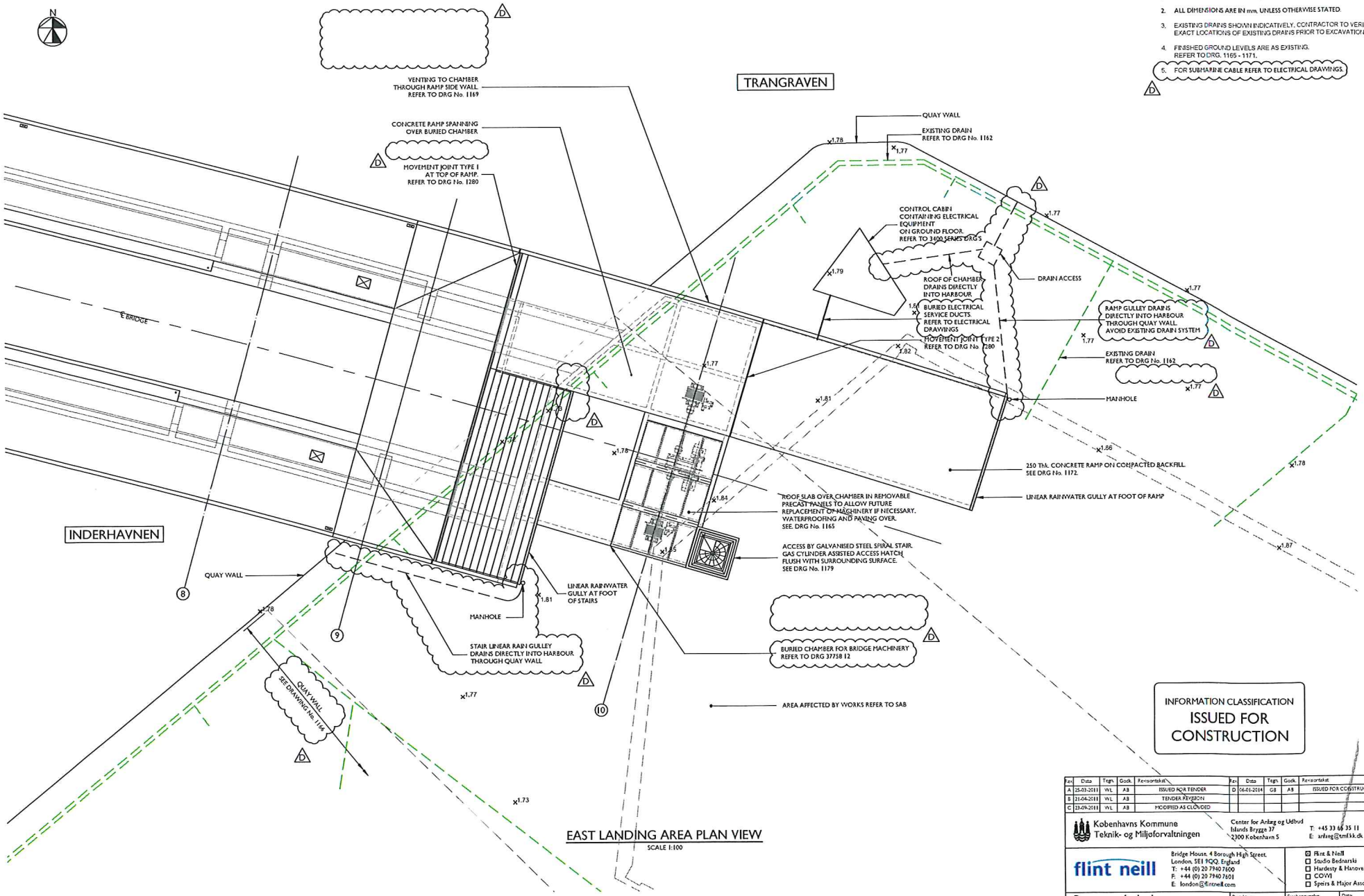

EAST LANDING AREA PLAN VIEW

SCALE 1:100

INFORMATION CLASSIFICATION
ISSUED FOR CONSTRUCTION

Rev	Dato	Tegn.	Godk.	Revisionsteksten	Rev	Dato	Tegn.	Godk.	Revisionsteksten
A	25-03-2011	WL	AB	ISSUED FOR TENDER	D	06-01-2014	GB	AB	ISSUED FOR CONSTRUCTION
B	21-04-2011	WL	AB	TENDER REVISION					
C	23-09-2011	WL	AB	MODIFIED AS CLOUDED					

Københavns Kommune
Teknik- og Miljøforvaltningen

Center for Anlæg og Udbud
Islands Brygge 37
2300 København S
T: +45 33 66 35 11
E: anlaeg@tmf.kk.dk

flint neill
Bridge House, 4 Borough High Street, London, SE1 9QQ, England
T: +44 (0) 20 7940 7600
F: +44 (0) 20 7940 7601
E: london@flintneill.com

☒ Flint & Neill
☐ Studio Bednarski
☐ Hardesty & Hanover
☐ COWI
☐ Speirs & Major Associates

Bro over Inderhavnen
Landing Area Arrangement East

Inderhavnen

Projektnr.: 0078404	Fasebetegnelse: Construction	Dato: 20-04-2010	
Projekterend/Tegnet: A B/G B	Kontrolleret: A B	Godkendt: I F	
Målforhold: 1:100	Projektleder i Københavns Kommune: Jonas Gammelgaard		
Tegningsformat: A1	Tegningsnr.: 1111	Revision: D	

S:\Flint Neill\Projects\eng\1256\CAD\Working\CAD Drawings\1256 - 1110 & 1111
03/01/2014 14:35:04 Warren Lewis

658
626
659
95
93
91
89
1.03
1.06
1.04
1.02
U20.1
U20.2
U21.1
U21.5
U20.3
U20.4
U20.5
U20.6
U20.7
U20.8
U20.9
U20.10
U20.11
U20.12
U20.13
U20.14
U20.15
U20.16
U20.17
U20.18
U20.19
U20.20
U20.21
U20.22
U20.23
U20.24
U20.25
U20.26
U20.27
U20.28
U20.29
U20.30
U20.31
U20.32
U20.33
U20.34
U20.35
U20.36
U20.37
U20.38
U20.39
U20.40
U20.41
U20.42
U20.43
U20.44
U20.45
U20.46
U20.47
U20.48
U20.49

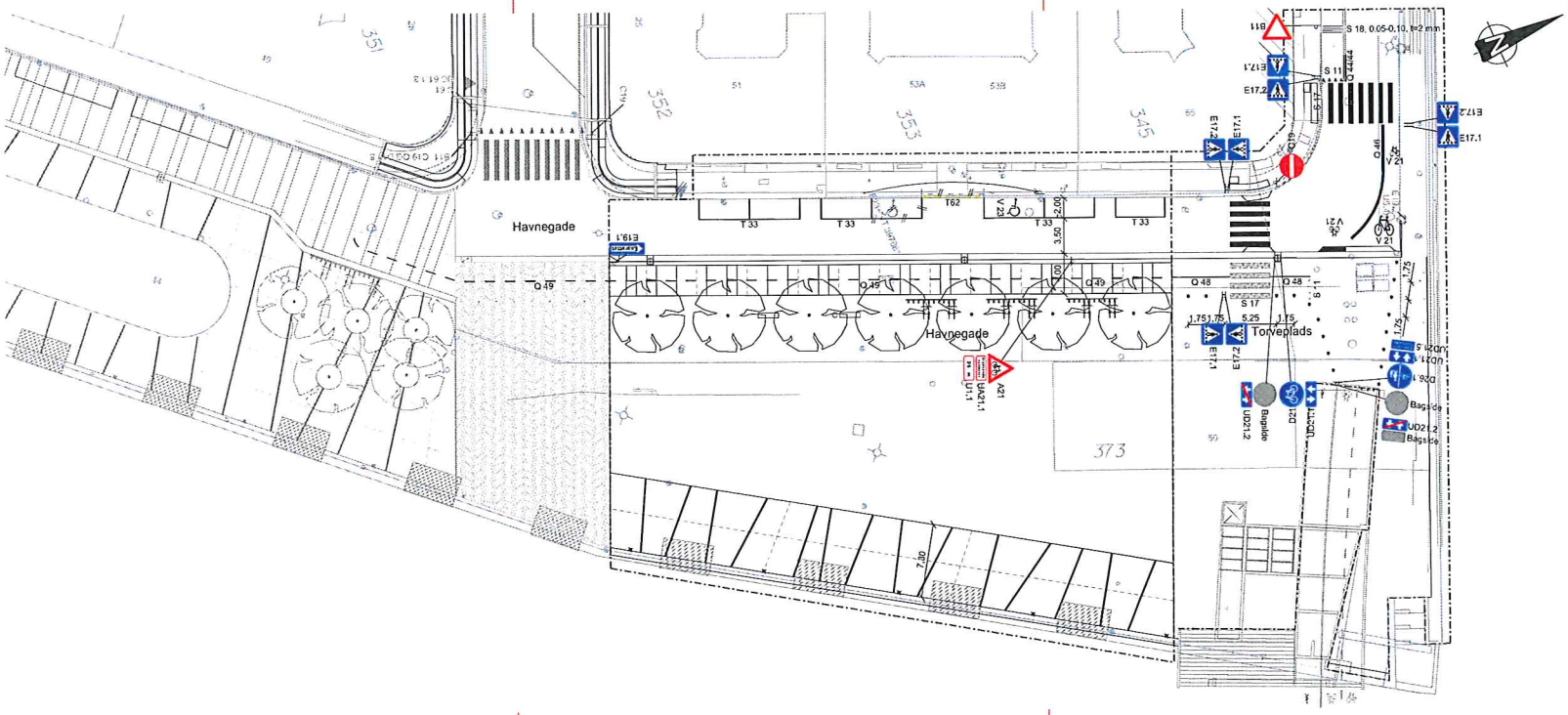

NOTE:

Fremvist på SE-4 ort - Ophavsret og © København's Kommune, Center for Byggeri.
Ubenævnte mål er i m.
Koordinatsystem er i System 34 Sjælland.
Kote er i m angivet i kotesystem DVR90.
Tavlestørrelse i henhold til "Lav hastighedsklassificering".
Tavleme E17 "Fodgængerfelt" belyses indefra.

Tegningsnr.: 2 H14-3

SIGNATURER:

- Entreprisegrænse
- 51 Husnummer
- 352 Matrikelnummer
- Eksist. mast
- Eksist. brandstander
- Eksist. affaldskurv
- Eksist. nedløbsrist
- Eksist. brenddæksel
- Eksist. ventildæksel, gasforsyning
- Eksist. ventilationsrist
- C19 Eksist. skilt / stander (skiltekode)
- E17.1 Projekteret skilt / stander
- Eksist. afmærkning (hvid / gul)
- Eksist. afmærkning som fjernes
- Eksist. 10 m-mærke for parkering
- Projekteret afmærkning i termoplast (hvid / gul)
- Projekteret afmærkning i granit
- Overgangssten
- Vejbelysning
- Uplight
- Stele (indbyrdes afstand 1,75 m c/c)
- Vinkeljern
- Stålkant
- Rennearvliser

Rev.	Dato	Tegn.	Godk.	Revisionstekst	Rev.	Dato	Tegn.	Godk.	Revisionstekst
a					d				
b					e				
c					f				

Københavns Kommune
Teknik- og Miljøforvaltningen
Center for Anlæg
Islands Brygge 37
2300 København S
Tlf: 33 66 33 66
E-mail: anlaeg@tmf.kk.dk

NIRAS A/S
Sortemosevej 19
3450 Allerød
Tlf: 48 10 42 00
Fax: 48 10 43 00

Havnegade Etape 2

Linje- og afmærkningsplan

Projektnr.: 00904	Fasebetænkning: Hovedprojekt	Dato: 2015.04.14	
Projekteret / tegnet: SHL	Kontrolleret: KSTO	Godkendt: CVN	
Havnegade	Målforhold: 1:250	Projektleder i København's Kommune: Jonas Gammelgaard	
	Tegningsformat: 297 X 840 mm	Tegningsnr.: 2 H14-3	Løbenr.: V 01113

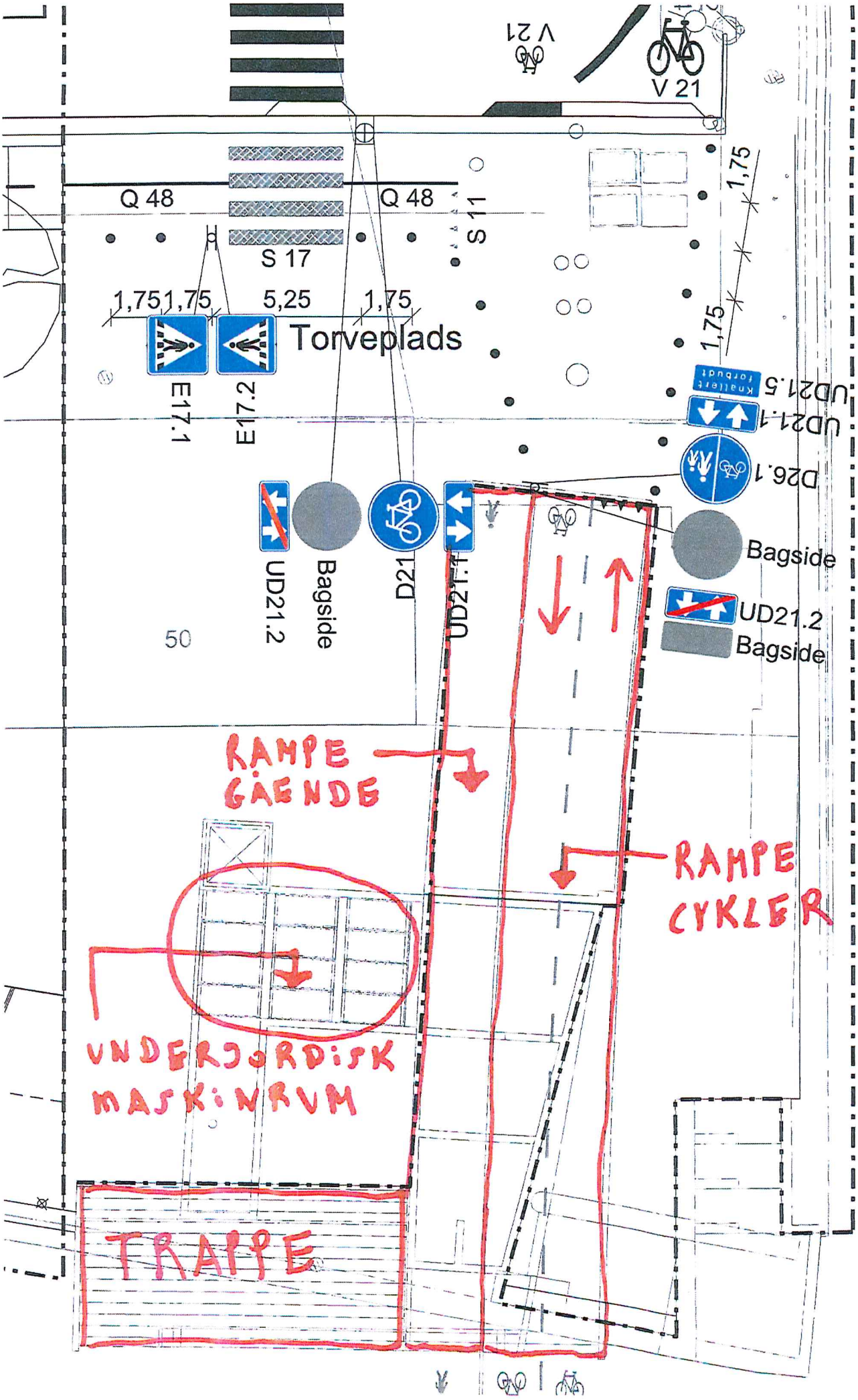
V 21
V 21
Q 48
Q 48
S 11
S 17
1,75
1,75
1,75
1,75
5,25
1,75
Torveplads
E17.1
E17.2
Kørsel forbudt
UD21.5
UD21.1
D26.1
UD21.2
Bagside
D21
UD21.1
Bagside
UD21.2
Bagside
50
RAMPE GÅENDE
RAMPE CYKLER
UNDERJORDISK MASKINRUM
TRAPPE