



**Til**

17-06-2015

Sagsnr.  
2015-0147845

**Refshalevej - referat af møde med Christianshavns Lokaludvalg**

Dokumentnr.  
2015-0147845-3

**Tid:** Tirsdag den 9. juni 2015  
**Sted:** Refshalevej og Forlandet ved Margretheholmen  
**Emne:** Trafiksikkerhed på Refshalevej og Forlandet

Sagsbehandler  
Bo Mikkelsen

**Deltagere på mødet:**

Nina Højsteen (Christianshavns Lokaludvalg)  
Erik Ekegren (Christianshavns Lokaludvalg)

Bo Mikkelsen (Københavns Kommune, TMF, Byens Anvendelse, Center for Trafik og Byliv)  
Claus Rosenkilde (Københavns Kommune, TMF, Byens Anvendelse, Center for Trafik og Byliv)  
Mohammad Sakhi Payanda (Københavns Kommune, TMF, Byens Fysik, Center for Nye Anlægsprojekter)

Mødet er på baggrund af tidligere korrespondance mellem lokaludvalget og Byens Anvendelse. Undervejs under denne korrespondance er der i forbindelse med Overførelsessager 2015 afsat 0,25 mio. kr. til anlæg af bump på Refshalevej. Det har Byens Fysik fået til ansvar at eksekvere. Derfor er der en repræsentant fra Byens Fysik til mødet med repræsentanter fra lokaludvalget.

Det blev aftalt på mødet, at Københavns Kommune får gennemført 2 hastighedsmålinger på Refshalevej på hver side af Margretheholmsvej. På baggrund af resultaterne heraf vil kommunen undersøge muligheden for at gøre det mere trygt at krydse Refshalevej ved Margretheholmsvej. Eksempelvis ved etablering af bump, midterheller eller lignende foranstaltninger på Refshalevej og eventuelt Forlandet. Muligheden for at etablere et signalreguleret kryds indgår ikke i overvejelserne.

Trafiktællingerne er blevet bestilt straks efter mødet.

**Tilladelse til Vejændring**

Njalsgade 13  
Postboks 380  
2300 København S

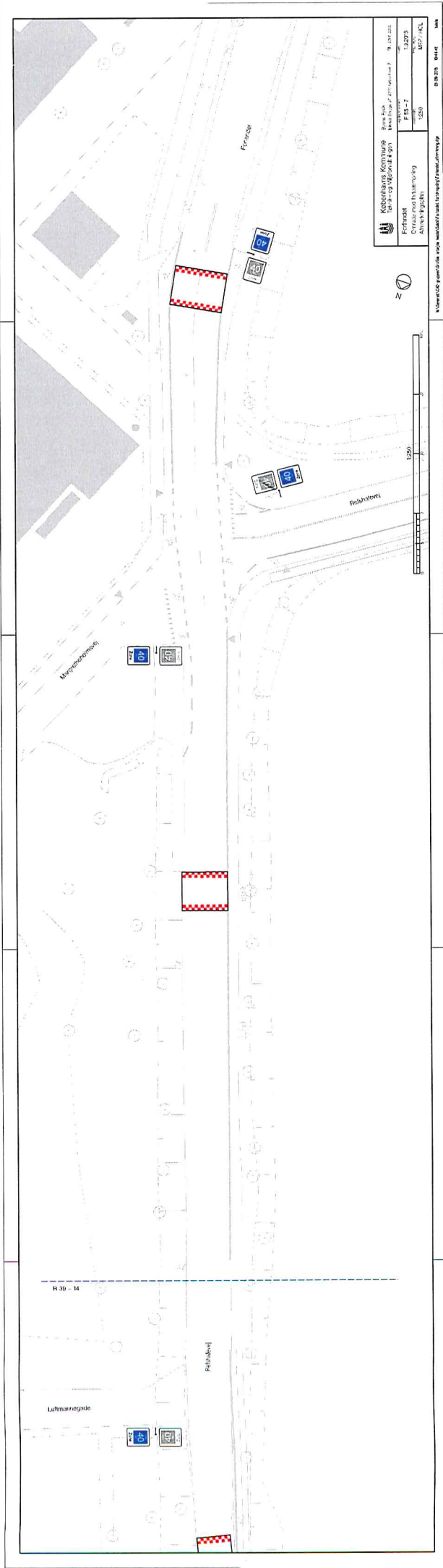
Telefon  
3366 3575

Mobil  
2911 2168

E-mail  
ZR06@tmf.kk.dk

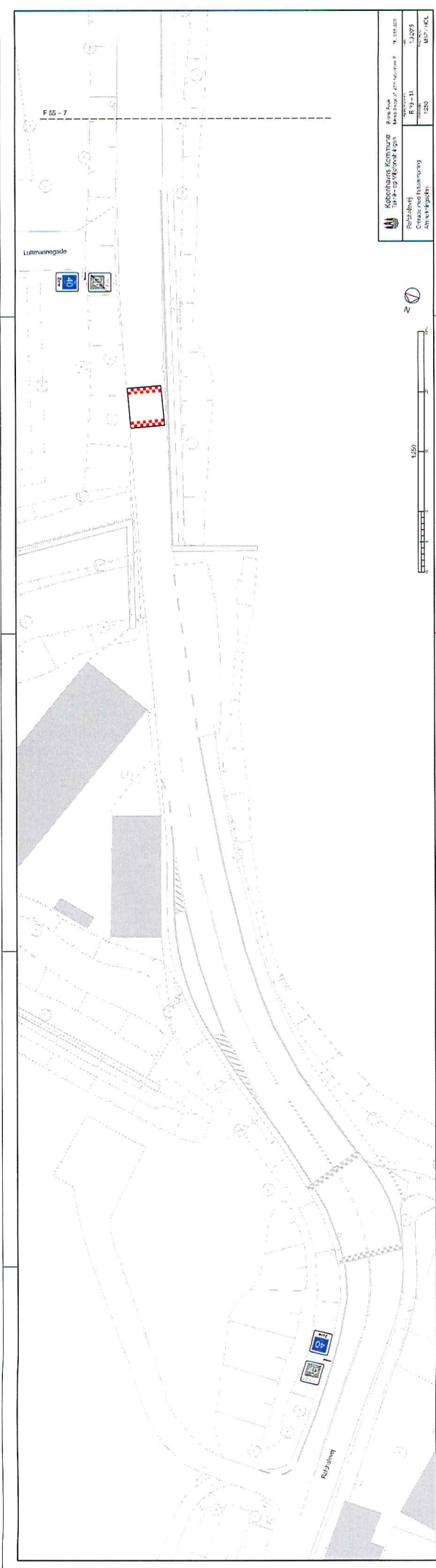
EAN nummer  
5798009493149

www.tmf.kk.dk

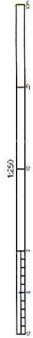


<b>Kobermanns Kartografie</b> Planung und Vermessung F 55 - 7		Projekt-Nr.: 7_187_2021 Blatt-Nr.: 1/2075
Auftraggeber: Amt für Straßenbau	Maßstab: 1:250	Datum: 12.07.2021

Alle Maßstäbe sind in Meter angegeben. Die Maßstäbe sind in der Planzeichnung angegeben.



	Koblenz Stadt	Bezeichnung	1:200
	Koblenz Stadt Amt für Stadtplanung R 19-11 1.2025 1.2025 1.2025	Projektname Datum	Blatt Maßstab



Alle Rechte vorbehalten. Nachdruck, Vervielfältigung und Verbreitung, auch auszugsweise, ist ohne schriftliche Genehmigung der Koblenz Stadt.